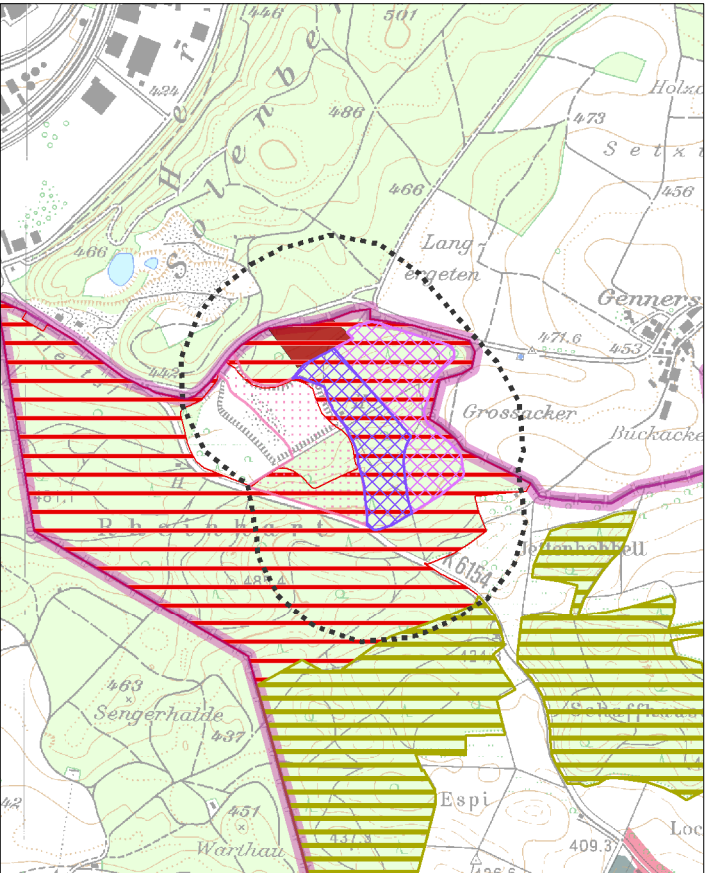


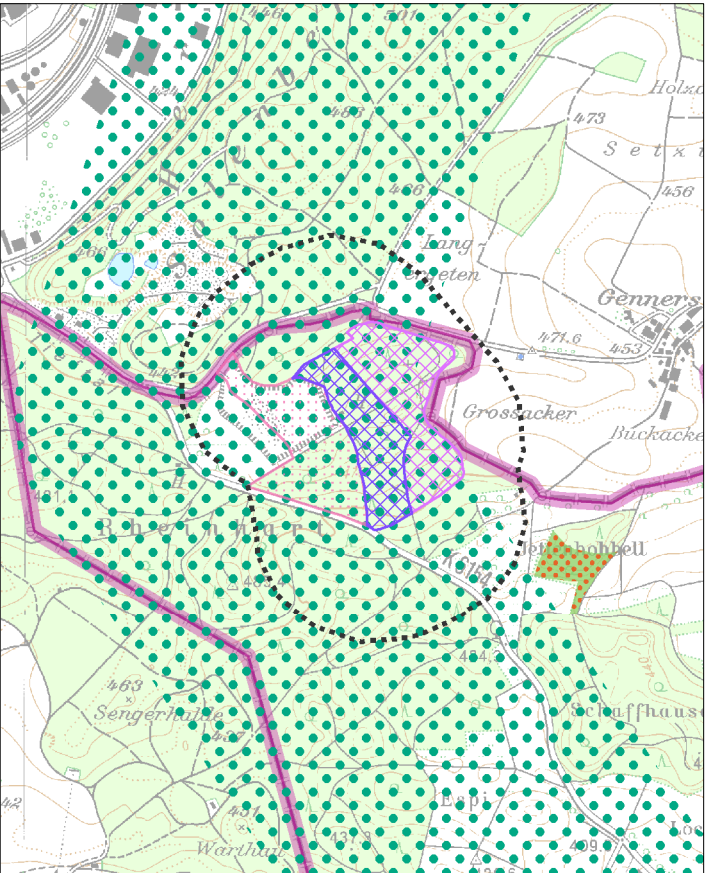
Anhang 4:

**Schutzgutbezogene Übersichtskarten der potenziellen Gebiete für den
Abbau oberflächennaher Rohstoffe**

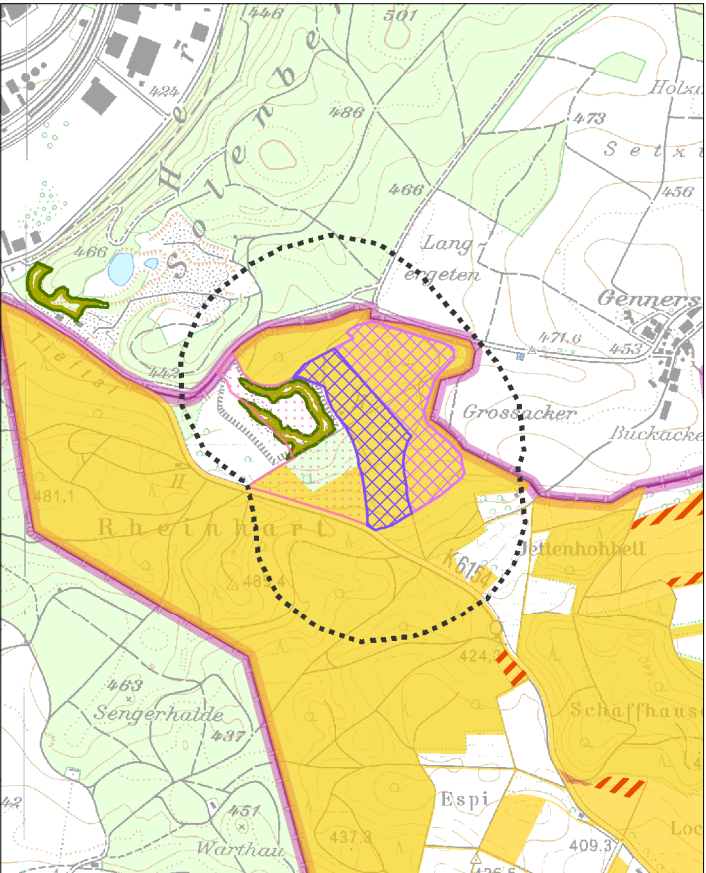
Schutzgut Mensch und menschliche Gesundheit / Schutzgut Kultur- und Sachgüter



Schutzgut Pflanzen, Tiere und biologische Vielfalt



Schutzgut Boden



Legende

- Vorranggebiet für den Abbau oberflächennaher Rohstoffe (Abbaug Gebiet)
- Vorranggebiet zur Sicherung von Rohstoffen (Sicherungsgebiet)
- Abbau oberflächennaher Rohstoffe (genehmigt / in Abbau), (nachrichtlich)
- Wirkzone, 300 Meter zum Eingriffsraum
- Gemeindegrenze
- Staatsgrenze

Schutzgut Mensch und menschliche Gesundheit / Schutzgut Kultur- und Sachgüter

- Wohn- und Mischgebiet
- Gewerbegebiet
- Erholungswald
- Stufe 1a, 1b
- Stufe 2
- Kulturdenkmal
- Besonderes Kulturdenkmal (§ 12 DSchG)
- Einfaches Kulturdenkmal (§ 2 DSchG)
- Fernwanderweg
- Freileitung mit Stromleitungsmast

Schutzgut Pflanzen, Tiere und biologische Vielfalt

- Naturschutzgebiet
- flächenhaftes Naturdenkmal
- Natura 2000 (FFH-Gebiet, Vogelschutzgebiet)
- Biotopschutzwald
- Kernräume, Trittsteine und Verbundräume regionaler Biotopverbund
- Waldschutzgebiete
- Bannwald
- Schonwald
- Wildtierkorridor überregionaler und regionaler Bedeutung

Schutzgut Boden

- Bodenschutzwald
- Sonderstandort für natürliche Vegetation
- Moorboden
- Natürliche Bodenfruchtbarkeit
- sehr hoch
- hoch
- Bodenfunktionen, Gesamtbewertung
- sehr hoch
- hoch
- Geotop

Schutzgut Wasser

- HQ₁₀₀
- Überschwemmungsgebiet
- Wasserschutzwald
- Fließgewässer
- Wasserschutzgebiete
- Zone I, festgesetzt
- Zone II/IIB, festgesetzt
- Zone III/IIIA/IIIB, festgesetzt
- Zone I, fachtechnisch abgegrenzt
- Zone II/IIB, fachtechnisch abgegrenzt
- Zone III/IIIA/IIIB, fachtechnisch abgegrenzt

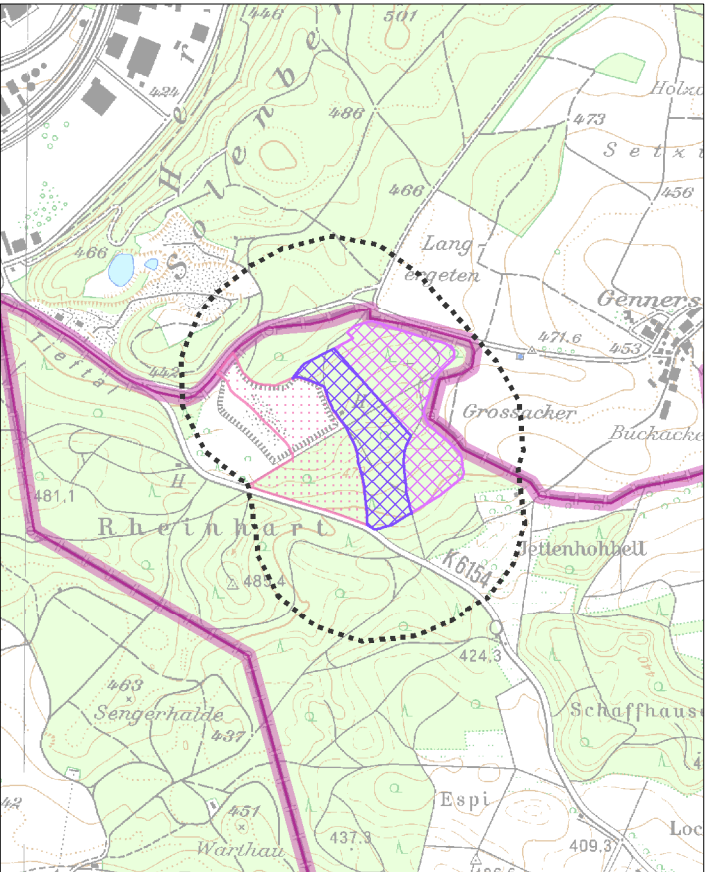
Schutzgut Klima und Luft

- Immissionsschutzwald
- Klimaschutzwald (Stufe 2)
- Luftaustausch
- Talabwinde
- Hangabwinde

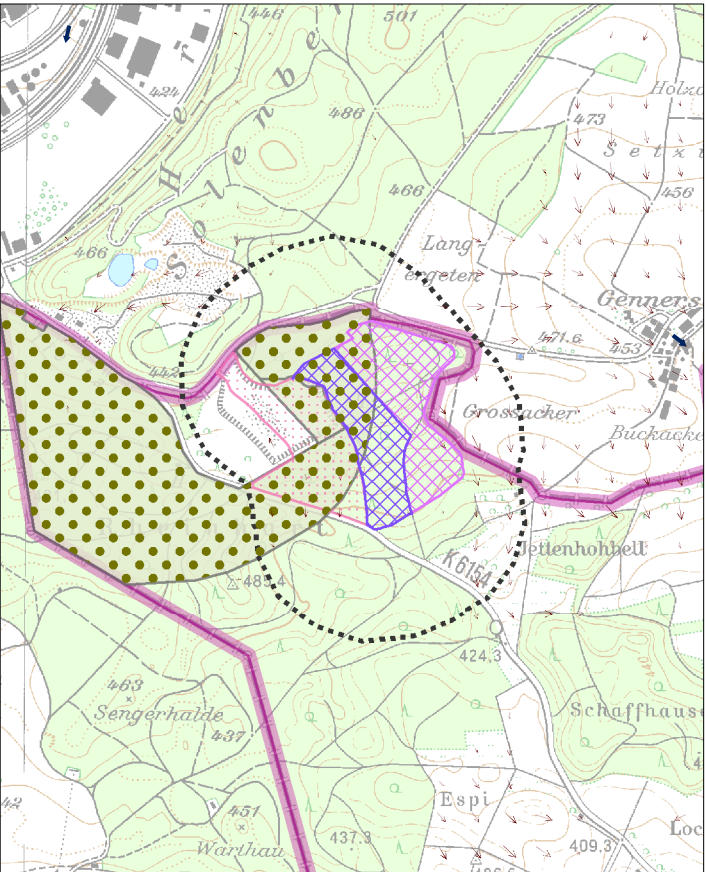
Schutzgut Landschaft

- Sichtschutzwald
- Grünzäsur (VRG), RP2000
- Landschaftsschutzgebiet

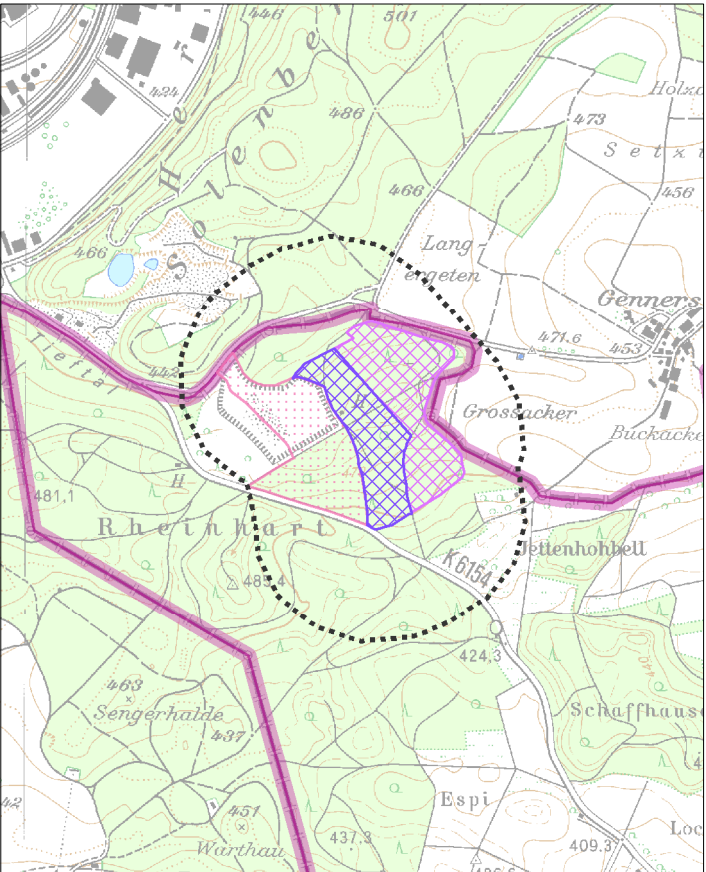
Schutzgut Wasser



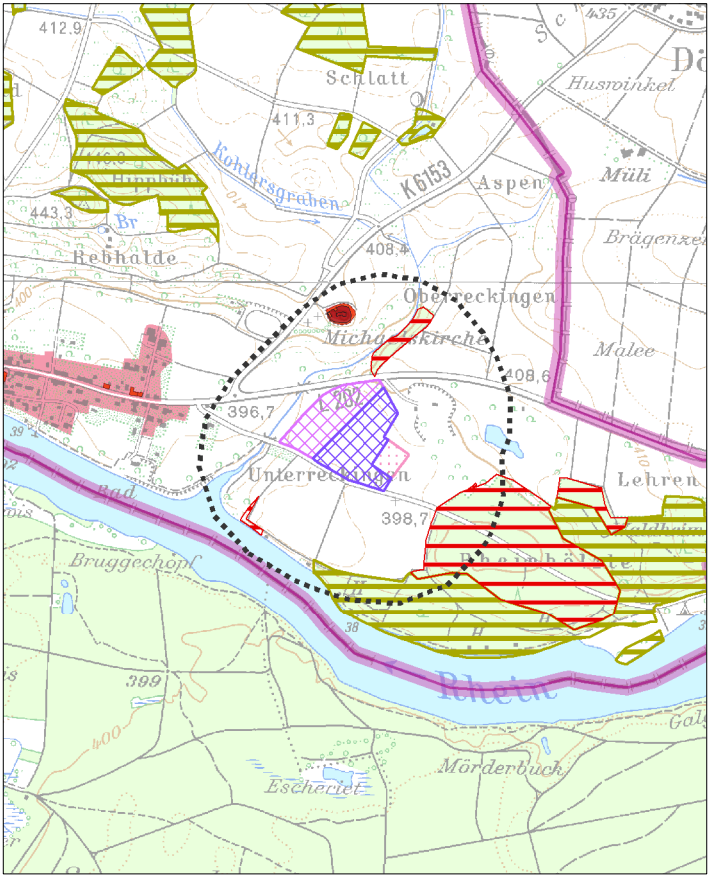
Schutzgut Klima und Luft



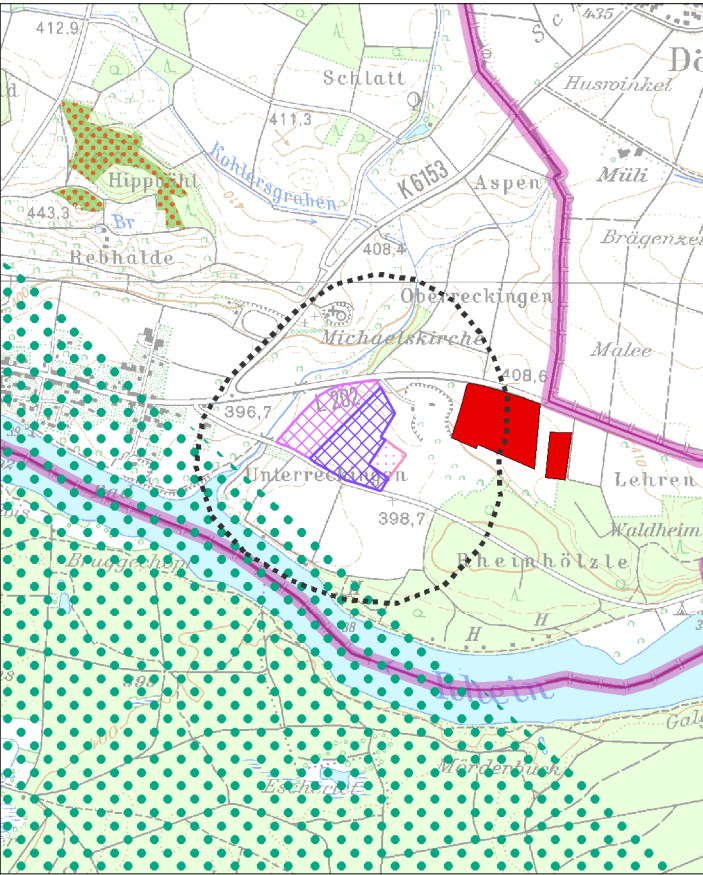
Schutzgut Landschaft



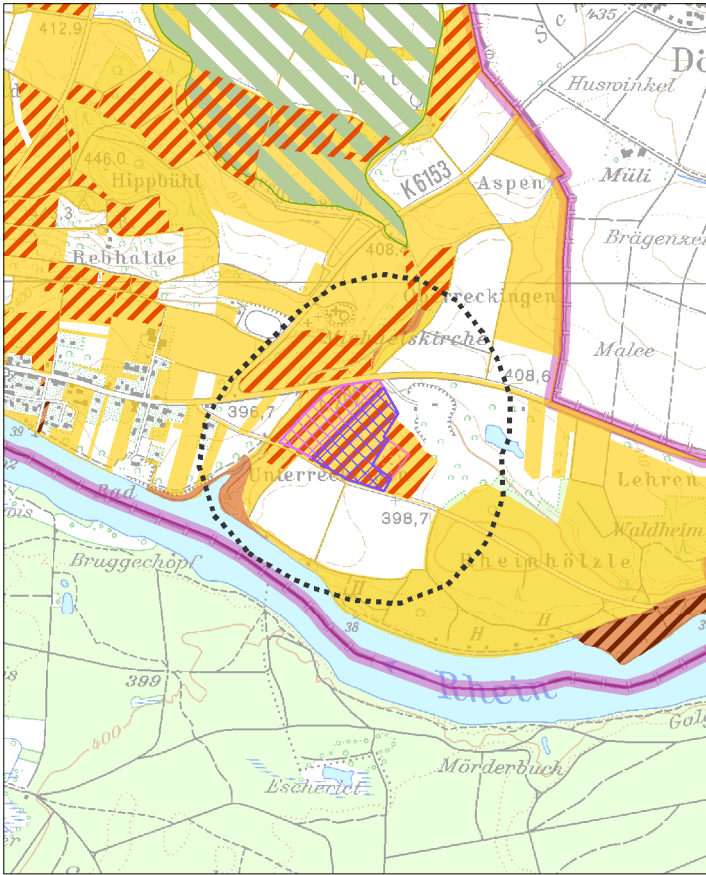
Schutzgut Mensch und menschliche Gesundheit / Schutzgut Kultur- und Sachgüter



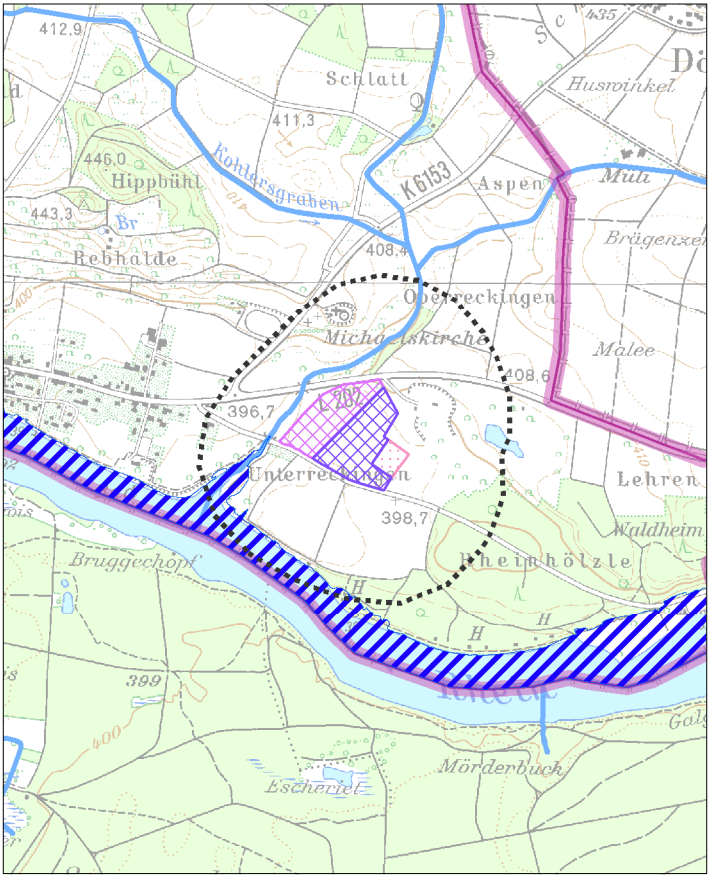
Schutzgut Pflanzen, Tiere und biologische Vielfalt



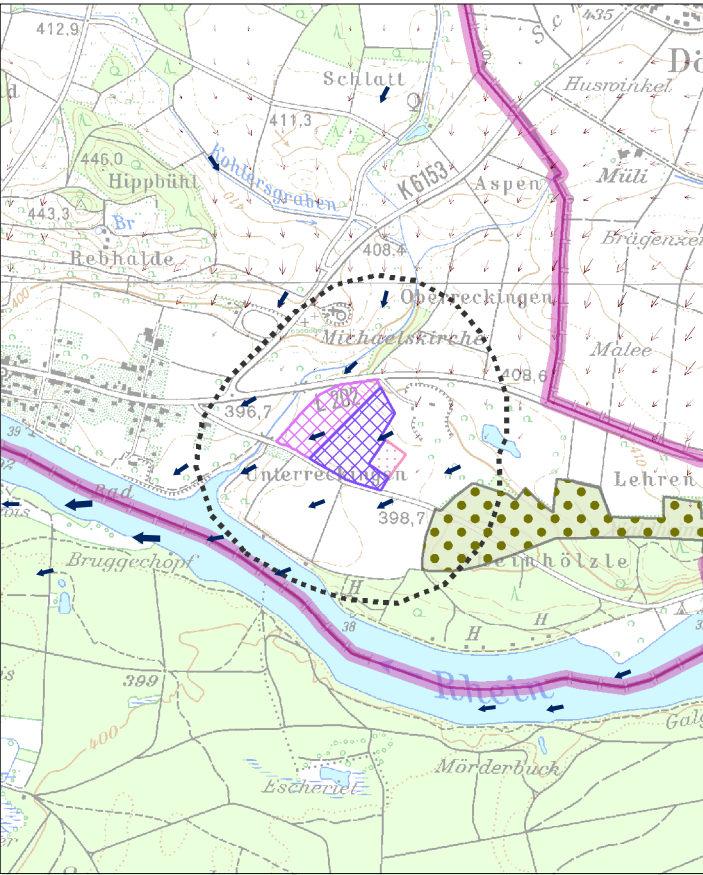
Schutzgut Boden



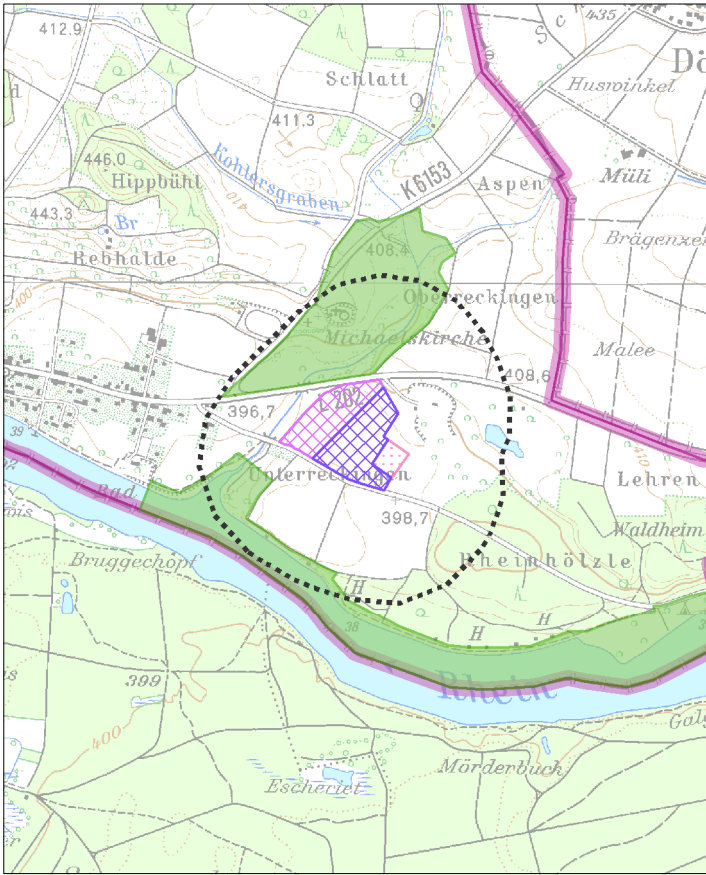
Schutzgut Wasser



Schutzgut Klima und Luft



Schutzgut Landschaft



Schutzgutbezogene Übersichtskarten

Legende

- Vorranggebiet für den Abbau oberflächennaher Rohstoffe (Abbaug Gebiet)
- Vorranggebiet zur Sicherung von Rohstoffen (Sicherungsgebiet)
- Abbau oberflächennaher Rohstoffe (genehmigt / in Abbau), (nachrichtlich)
- Wirkzone, 300 Meter zum Eingriffsraum
- Gemeindegrenze
- Staatsgrenze

Schutzgut Mensch und menschliche Gesundheit / Schutzgut Kultur- und Sachgüter

- Wohn- und Mischgebiet
- Gewerbegebiet
- Erholungswald
- Stufe 1a, 1b
- Stufe 2
- Kulturdenkmal
- Besonderes Kulturdenkmal (§ 12 DSchG)
- Einfaches Kulturdenkmal (§ 2 DSchG)
- Fernwanderweg
- Freileitung mit Stromleitungsmast

Schutzgut Pflanzen, Tiere und biologische Vielfalt

- Naturschutzgebiet
- flächenhaftes Naturdenkmal
- Natura 2000 (FFH-Gebiet, Vogelschutzgebiet)
- Biotopschutzwald
- Kernräume, Trittsteine und Verbundräume regionaler Biotopverbund
- Waldschutzgebiete
- Bannwald
- Schonwald
- Wildtierkorridor überregionaler und regionaler Bedeutung

Schutzgut Boden

- Bodenschutzwald
- Sonderstandort für natürliche Vegetation
- Moorboden
- Natürliche Bodenfruchtbarkeit
- sehr hoch
- hoch
- Bodenfunktionen, Gesamtbewertung
- sehr hoch
- hoch
- Geotop

Schutzgut Wasser

- HQ₁₀₀
- Überschwemmungsgebiet
- Wasserschutzwald
- Fließgewässer
- Wasserschutzgebiete
- Zone I, festgesetzt
- Zone II/IIB, festgesetzt
- Zone III/IIIA/IIIB, festgesetzt
- Zone I, fachtechnisch abgegrenzt
- Zone II/IIB, fachtechnisch abgegrenzt
- Zone III/IIIA/IIIB, fachtechnisch abgegrenzt

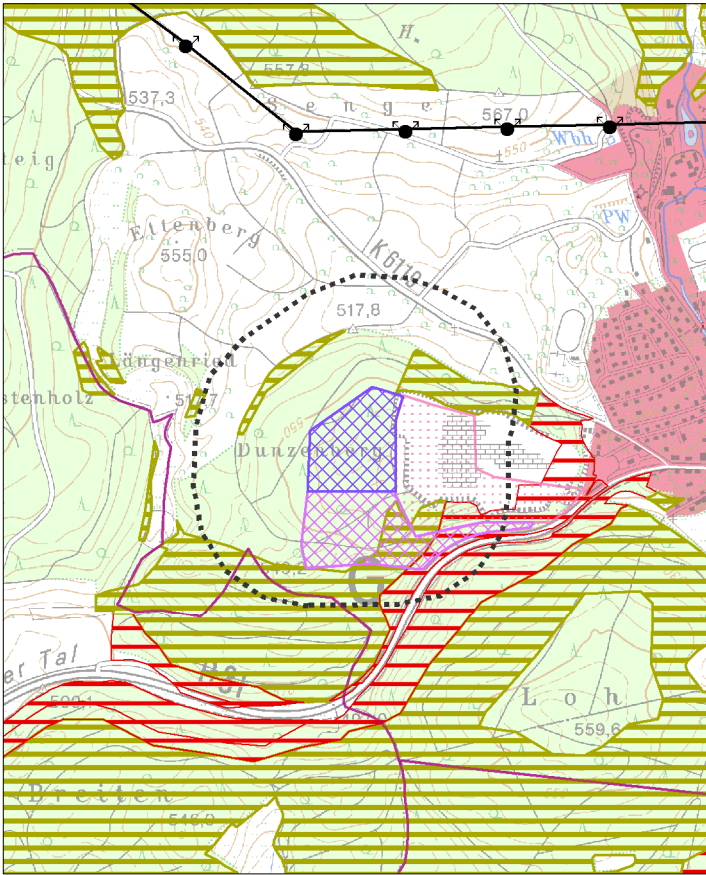
Schutzgut Klima und Luft

- Immissionsschutzwald
- Klimaschutzwald (Stufe 2)
- Luftaustausch
- Talabwinde
- Hangabwinde

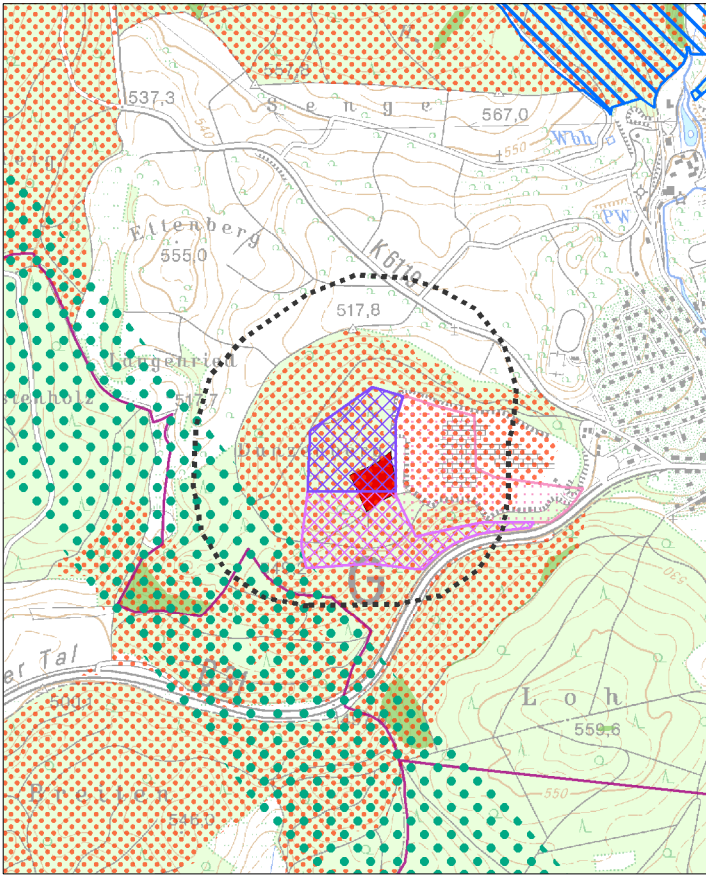
Schutzgut Landschaft

- Sichtschutzwald
- Grünzäsur (VRG), RP2000
- Landschaftsschutzgebiet

Schutzgut Mensch und menschliche Gesundheit / Schutzgut Kultur- und Sachgüter



Schutzgut Pflanzen, Tiere und biologische Vielfalt



Schutzgut Boden



Legende

- Vorranggebiet für den Abbau oberflächennaher Rohstoffe (Abbaug Gebiet)
- Vorranggebiet zur Sicherung von Rohstoffen (Sicherungsgebiet)
- Abbau oberflächennaher Rohstoffe (genehmigt / in Abbau), (nachrichtlich)
- Wirkzone, 300 Meter zum Eingriffsraum
- Gemeindegrenze
- Staatsgrenze

Schutzgut Mensch und menschliche Gesundheit / Schutzgut Kultur- und Sachgüter

- Wohn- und Mischgebiet
- Gewerbegebiet
- Erholungswald
 - Stufe 1a, 1b
 - Stufe 2
- Kulturdenkmal
 - Besonderes Kulturdenkmal (§ 12 DSchG)
 - Einfaches Kulturdenkmal (§ 2 DSchG)
- Fernwanderweg
- Freileitung mit Stromleitungsmast

Schutzgut Pflanzen, Tiere und biologische Vielfalt

- Naturschutzgebiet
- flächenhaftes Naturdenkmal
- Natura 2000 (FFH-Gebiet, Vogelschutzgebiet)
- Biotopschutzwald
- Kernräume, Trittsteine und Verbundräume regionaler Biotopverbund
- Waldschutzgebiete
 - Bannwald
 - Schonwald
- Wildtierkorridor überregionaler und regionaler Bedeutung

Schutzgut Boden

- Bodenschutzwald
- Sonderstandort für natürliche Vegetation
- Moorboden
- Natürliche Bodenfruchtbarkeit
 - sehr hoch
 - hoch
- Bodenfunktionen, Gesamtbewertung
 - sehr hoch
 - hoch
- Geotop

Schutzgut Wasser

- HQ₁₀₀
- Überschwemmungsgebiet
- Wasserschutzwald
- Fließgewässer
- Wasserschutzgebiete
 - Zone I, festgesetzt
 - Zone II/IIB, festgesetzt
 - Zone III/IIIA/IIIB, festgesetzt
 - Zone I, fachtechnisch abgegrenzt
 - Zone II/IIB, fachtechnisch abgegrenzt
 - Zone III/IIIA/IIIB, fachtechnisch abgegrenzt

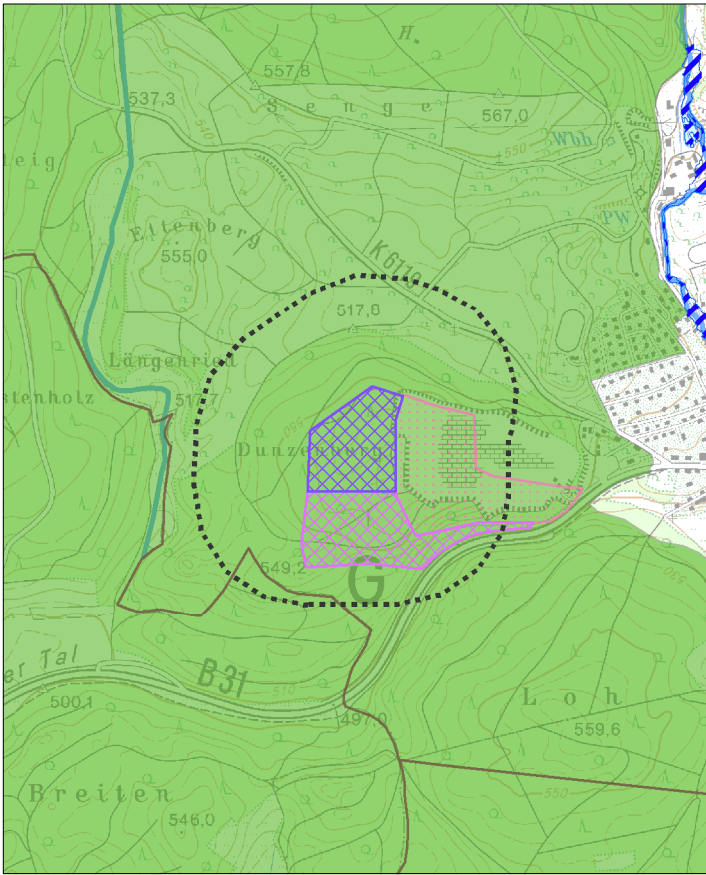
Schutzgut Klima und Luft

- Immissionsschutzwald
- Klimaschutzwald (Stufe 2)
- Luftaustausch
 - Talabwinde
 - Hangabwinde

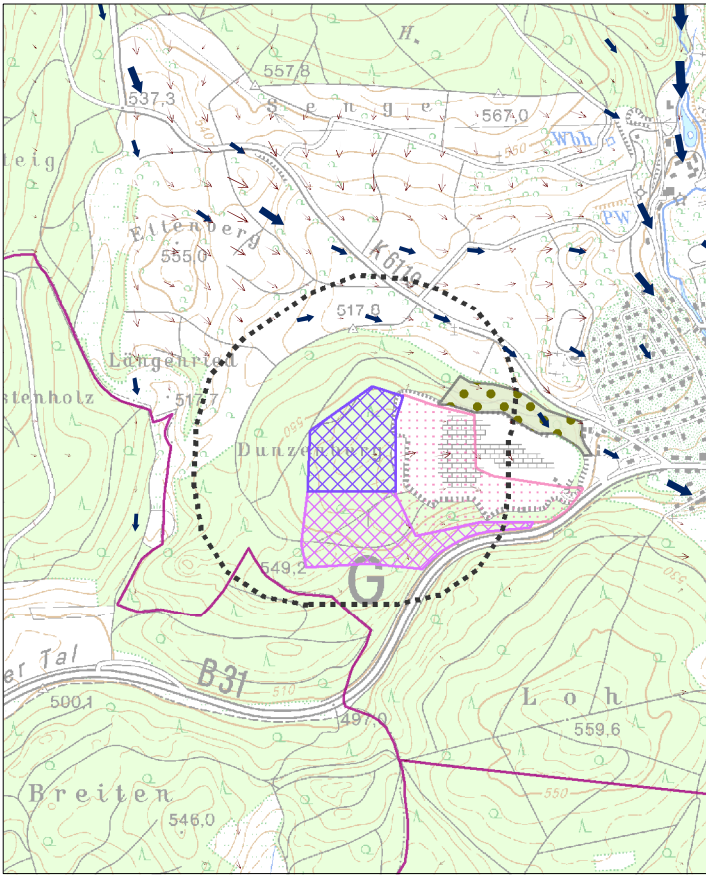
Schutzgut Landschaft

- Sichtschutzwald
- Grünzäsur (VRG), RP2000
- Landschaftsschutzgebiet

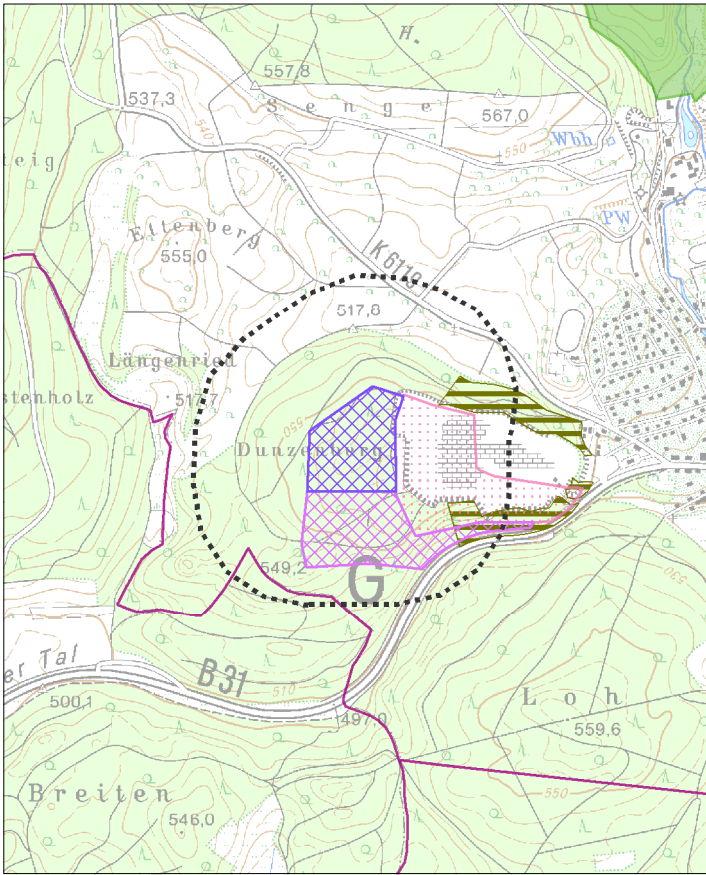
Schutzgut Wasser



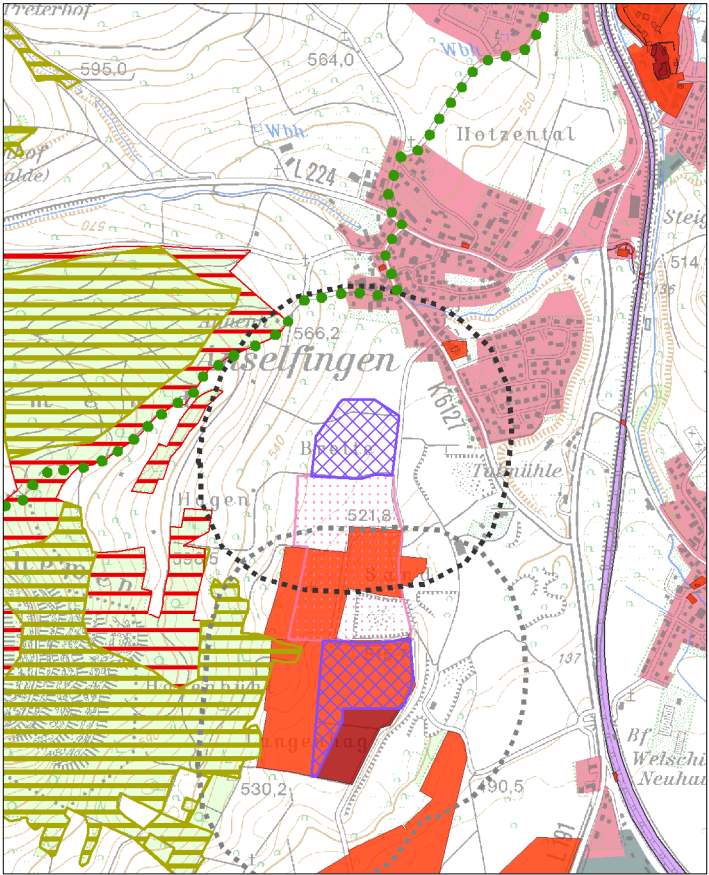
Schutzgut Klima und Luft



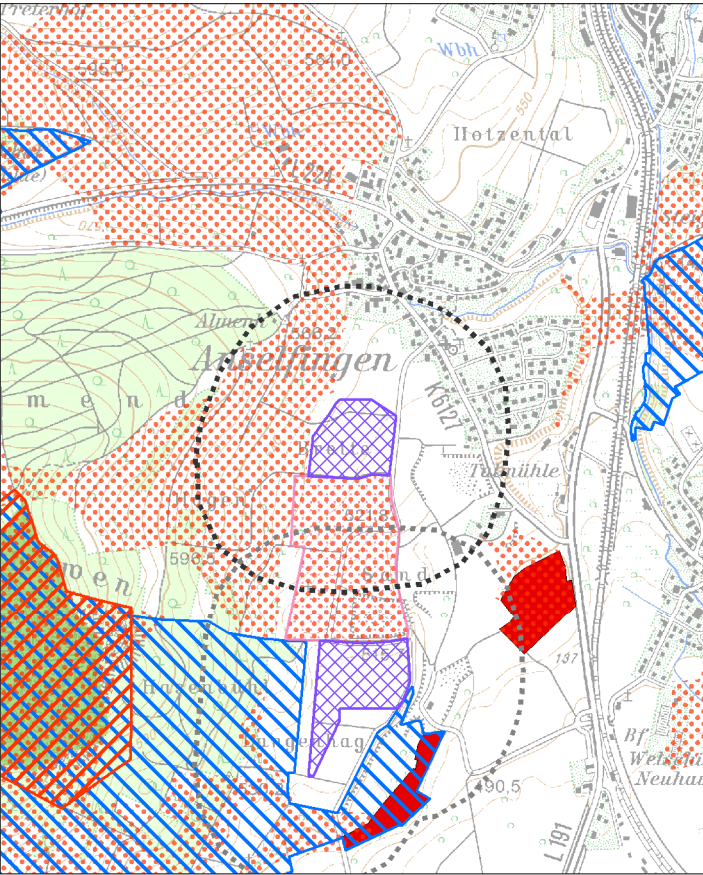
Schutzgut Landschaft



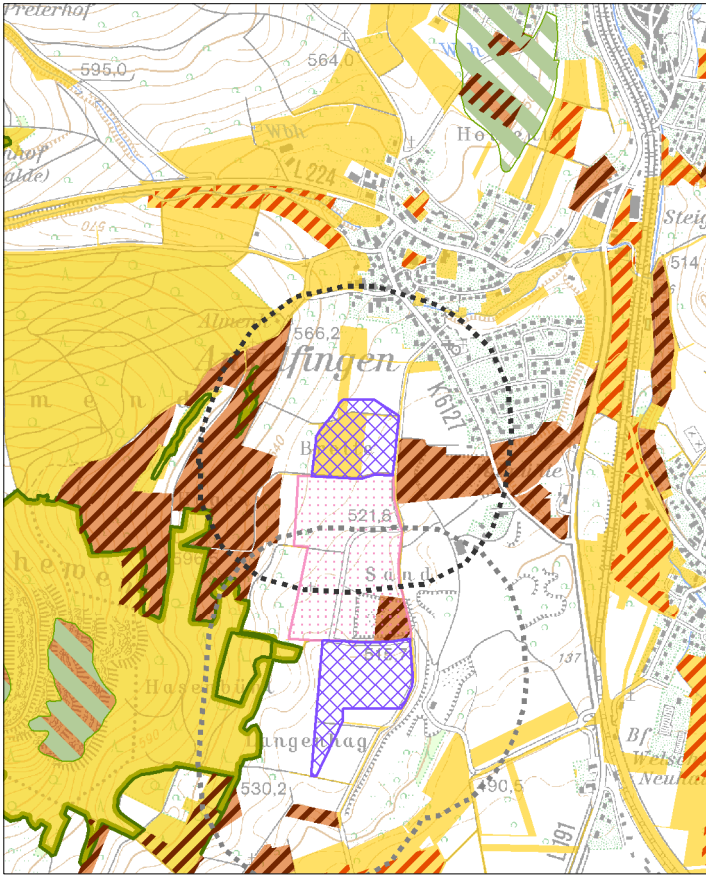
Schutzgut Mensch und menschliche Gesundheit / Schutzgut Kultur- und Sachgüter



Schutzgut Pflanzen, Tiere und biologische Vielfalt



Schutzgut Boden



Legende

- Vorranggebiet für den Abbau oberflächennaher Rohstoffe (Abbaugbiet)
- Vorranggebiet zur Sicherung von Rohstoffen (Sicherungsgebiet)
- Abbau oberflächennaher Rohstoffe (genehmigt / in Abbau), (nachrichtlich)
- Wirkzone, 300 Meter zum Eingriffsraum
- Gemeindegrenze
- Staatsgrenze

Schutzgut Mensch und menschliche Gesundheit / Schutzgut Kultur- und Sachgüter

- Wohn- und Mischgebiet
- Gewerbegebiet
- Erholungswald
- Stufe 1a, 1b
- Stufe 2
- Kulturdenkmal
- Besonderes Kulturdenkmal (§ 12 DSchG)
- Einfaches Kulturdenkmal (§ 2 DSchG)
- Fernwanderweg
- Freileitung mit Stromleitungsmast

Schutzgut Pflanzen, Tiere und biologische Vielfalt

- Naturschutzgebiet
- flächenhaftes Naturdenkmal
- Natura 2000 (FFH-Gebiet, Vogelschutzgebiet)
- Biotopschutzwald
- Kernräume, Trittsteine und Verbundräume regionaler Biotopverbund
- Waldschutzgebiete
- Bannwald
- Schonwald
- Wildtierkorridor überregionaler und regionaler Bedeutung

Schutzgut Boden

- Bodenschutzwald
- Sonderstandort für natürliche Vegetation
- Moorboden
- Natürliche Bodenfruchtbarkeit
- sehr hoch
- hoch
- Bodenfunktionen, Gesamtbewertung
- sehr hoch
- hoch

Schutzgut Wasser

- HQ₁₀₀
- Überschwemmungsgebiet
- Wasserschutzwald
- Fließgewässer
- Wasserschutzgebiete
- Zone I, festgesetzt
- Zone II/IIB, festgesetzt
- Zone III/IIIA/IIIB, festgesetzt
- Zone I, fachtechnisch abgegrenzt
- Zone II/IIB, fachtechnisch abgegrenzt
- Zone III/IIIA/IIIB, fachtechnisch abgegrenzt

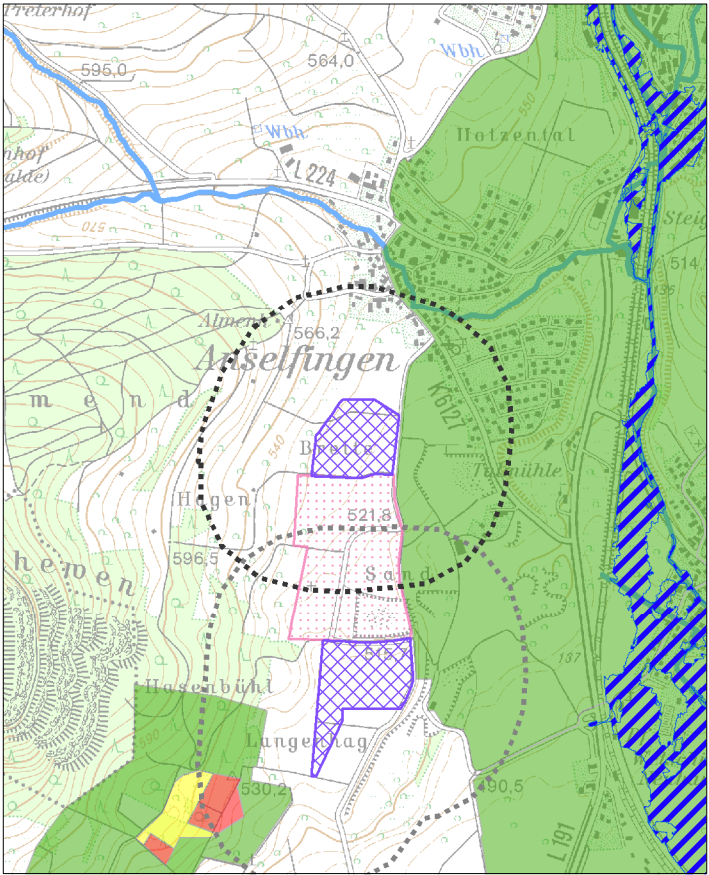
Schutzgut Klima und Luft

- Immissionsschutzwald
- Klimaschutzwald (Stufe 2)
- Luftaustausch
- Talabwinde
- Hangabwinde

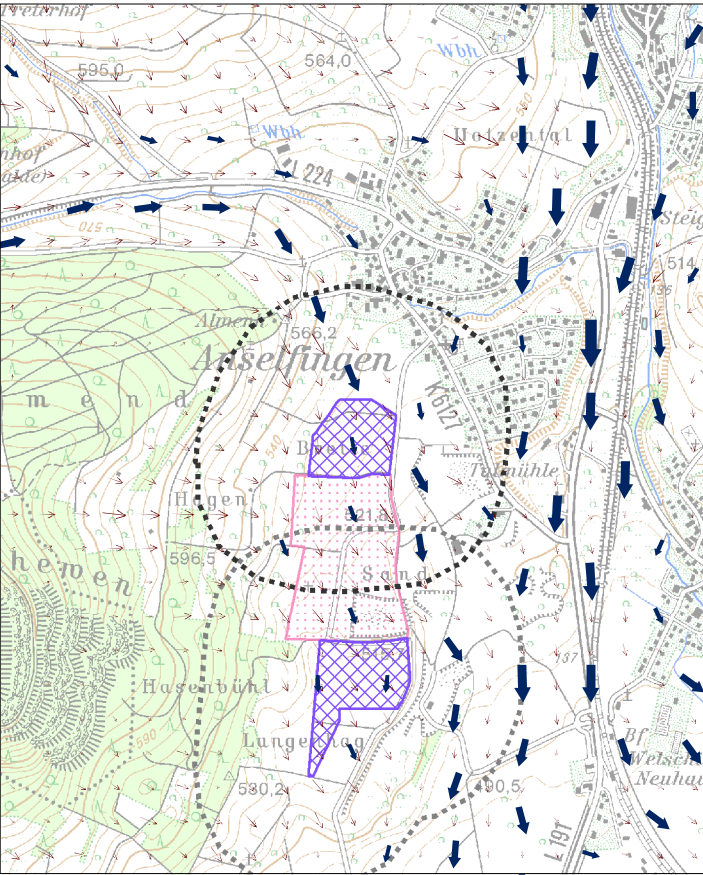
Schutzgut Landschaft

- Sichtschutzwald
- Grünzäsur (VRG), RP2000
- Landschaftsschutzgebiet

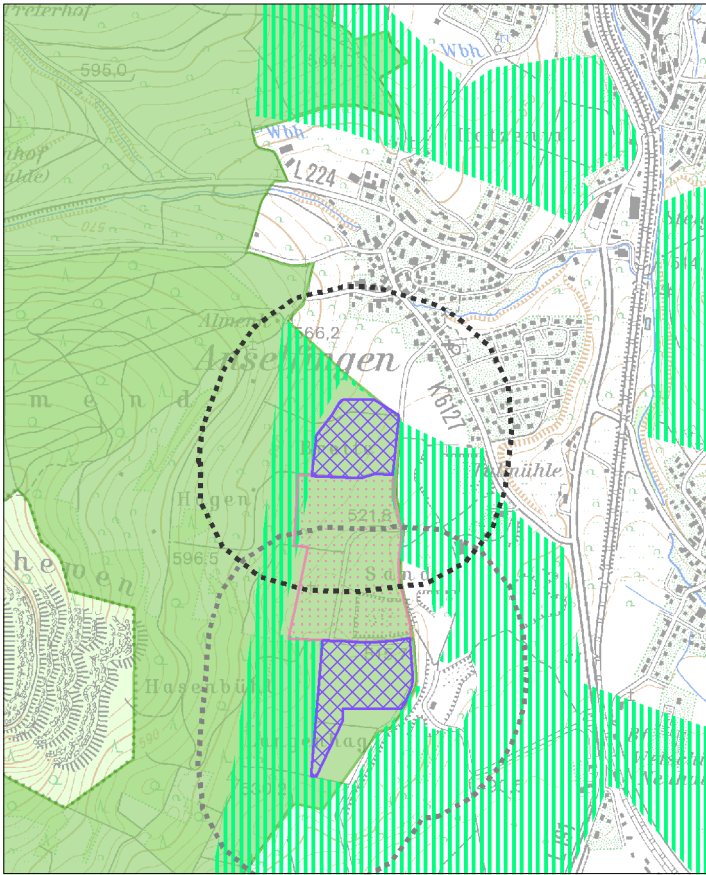
Schutzgut Wasser



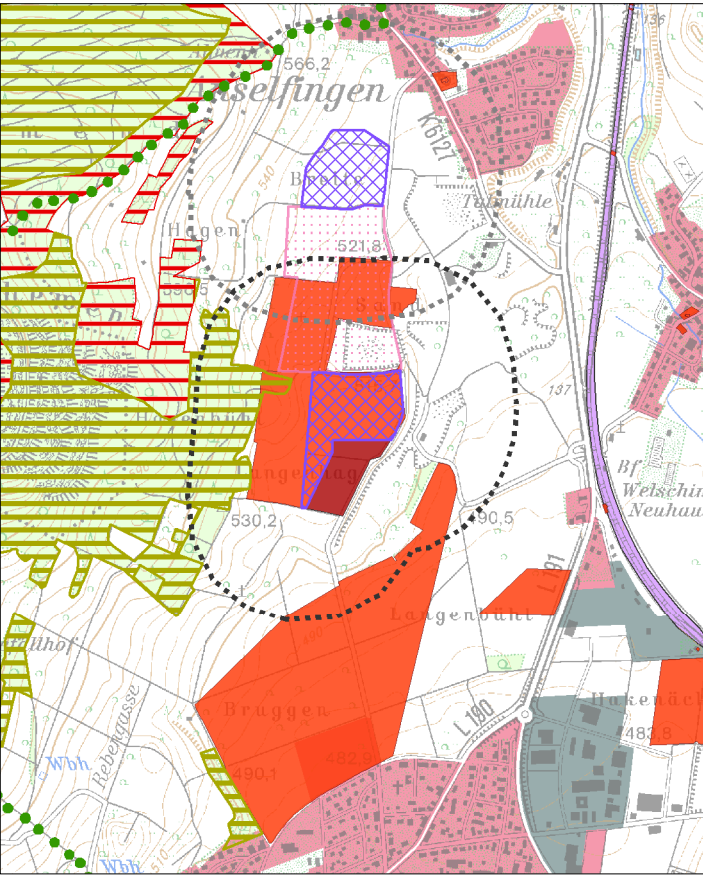
Schutzgut Klima und Luft



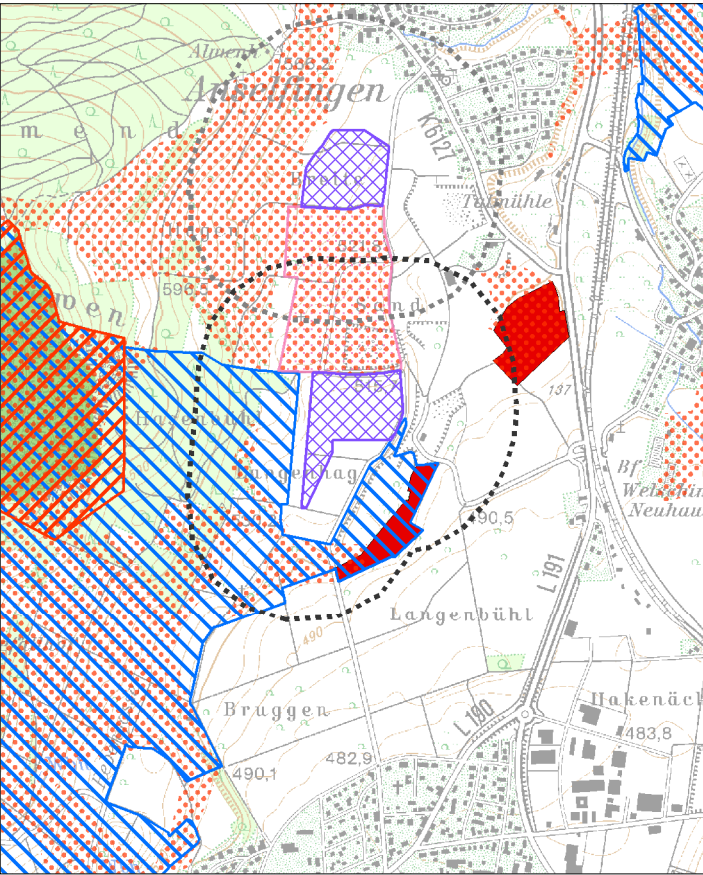
Schutzgut Landschaft



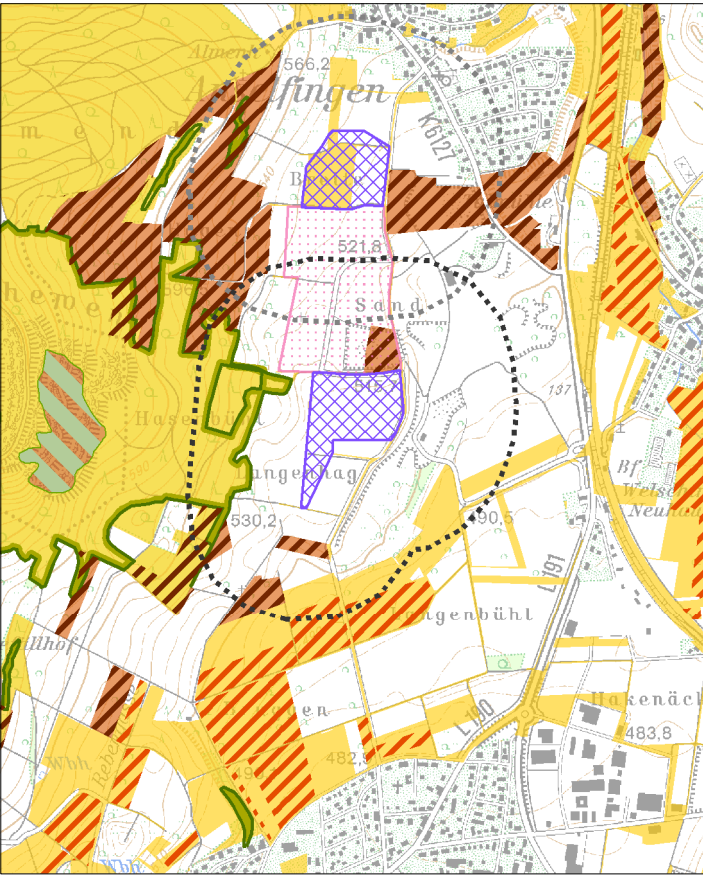
Schutzgut Mensch und menschliche Gesundheit / Schutzgut Kultur- und Sachgüter



Schutzgut Pflanzen, Tiere und biologische Vielfalt



Schutzgut Boden



Legende

- Vorranggebiet für den Abbau oberflächennaher Rohstoffe (Abbaug Gebiet)
- Vorranggebiet zur Sicherung von Rohstoffen (Sicherungsgebiet)
- Abbau oberflächennaher Rohstoffe (genehmigt / in Abbau), (nachrichtlich)
- Wirkzone, 300 Meter zum Eingriffsraum
- Gemeindegrenze
- Staatsgrenze

Schutzgut Mensch und menschliche Gesundheit / Schutzgut Kultur- und Sachgüter

- Wohn- und Mischgebiet
- Gewerbegebiet
- Erholungswald
 - Stufe 1a, 1b
 - Stufe 2
- Kulturdenkmal
 - Besonderes Kulturdenkmal (§ 12 DSchG)
 - Einfaches Kulturdenkmal (§ 2 DSchG)
- Fernwanderweg
- Freileitung mit Stromleitungsmast

Schutzgut Pflanzen, Tiere und biologische Vielfalt

- Naturschutzgebiet
- flächenhaftes Naturdenkmal
- Natura 2000 (FFH-Gebiet, Vogelschutzgebiet)
- Biotopschutzwald
- Kernräume, Trittsteine und Verbundräume regionaler Biotopverbund
- Waldschutzgebiete
 - Bannwald
 - Schonwald
- Wildtierkorridor überregionaler und regionaler Bedeutung

Schutzgut Boden

- Bodenschutzwald
- Sonderstandort für natürliche Vegetation
- Moorboden
- Natürliche Bodenfruchtbarkeit
 - sehr hoch
 - hoch
- Bodenfunktionen, Gesamtbewertung
 - sehr hoch
 - hoch
- Geotop

Schutzgut Wasser

- HQ₁₀₀
- Überschwemmungsgebiet
- Wasserschutzwald
- Fließgewässer
- Wasserschutzgebiete
 - Zone I, festgesetzt
 - Zone II/IIB, festgesetzt
 - Zone III/IIIA/IIIB, festgesetzt
 - Zone I, fachtechnisch abgegrenzt
 - Zone II/IIB, fachtechnisch abgegrenzt
 - Zone III/IIIA/IIIB, fachtechnisch abgegrenzt

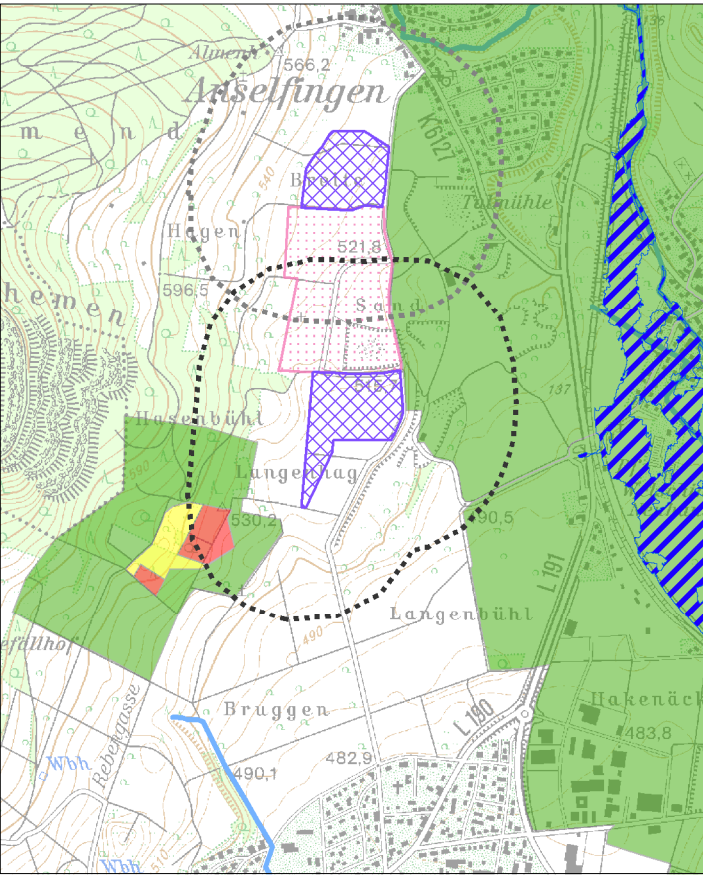
Schutzgut Klima und Luft

- Immissionsschutzwald
- Klimaschutzwald (Stufe 2)
- Luftaustausch
 - Talabwinde
 - Hangabwinde

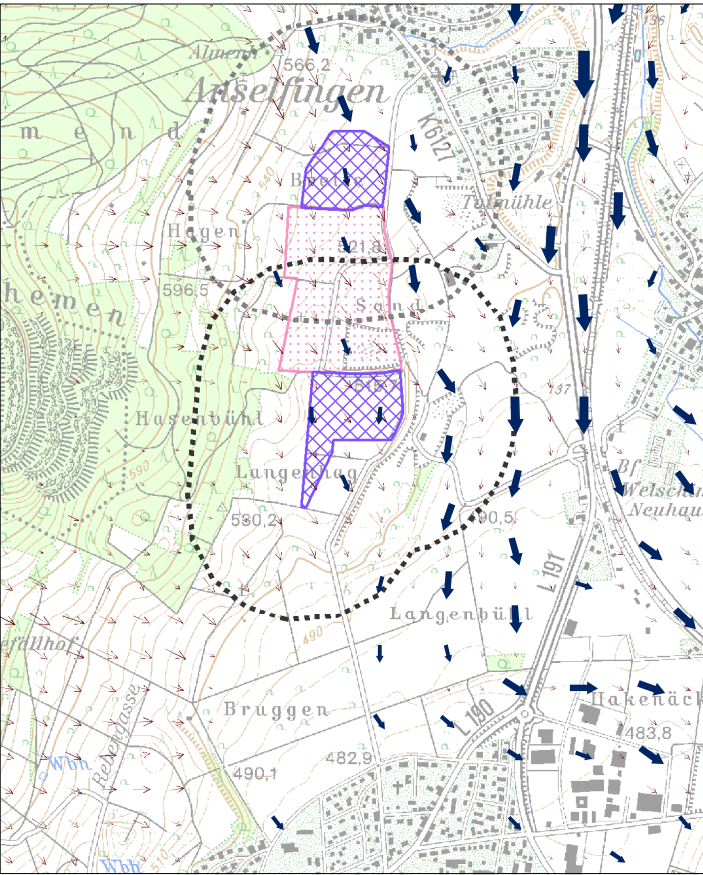
Schutzgut Landschaft

- Sichtschutzwald
- Grünzäsur (VRG), RP2000
- Landschaftsschutzgebiet

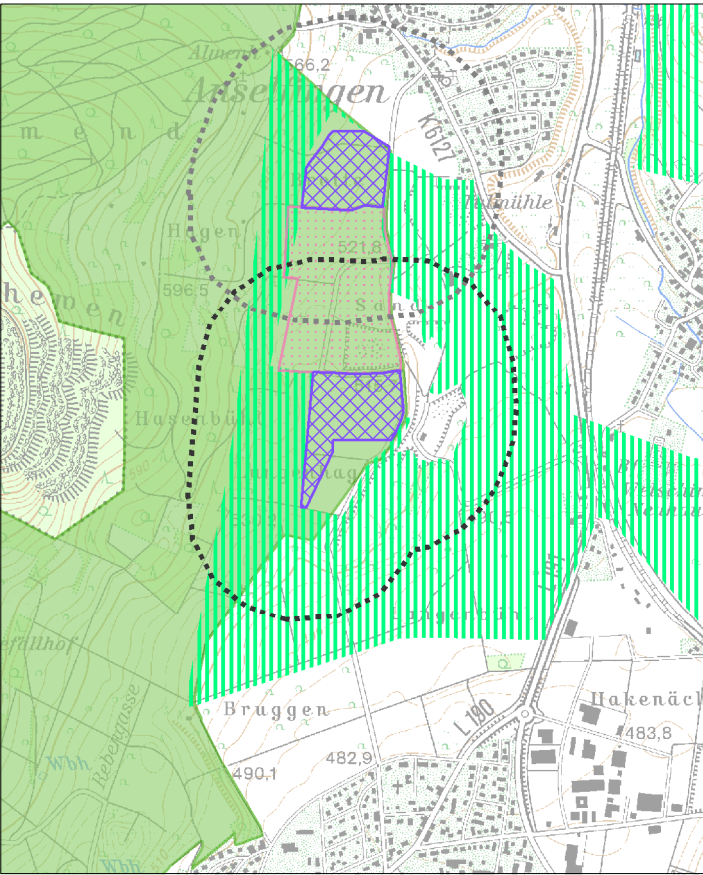
Schutzgut Wasser



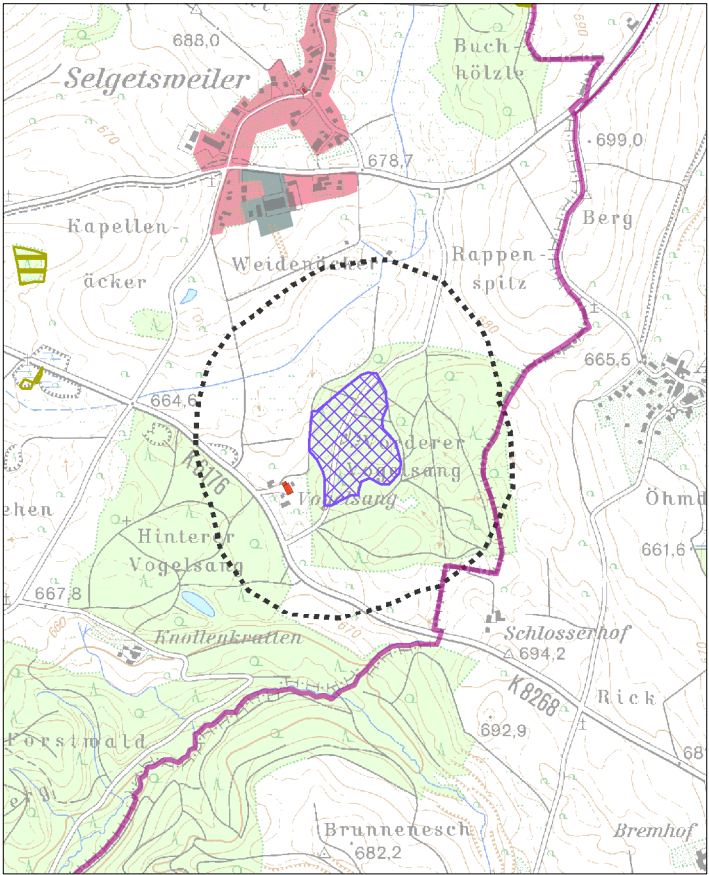
Schutzgut Klima und Luft



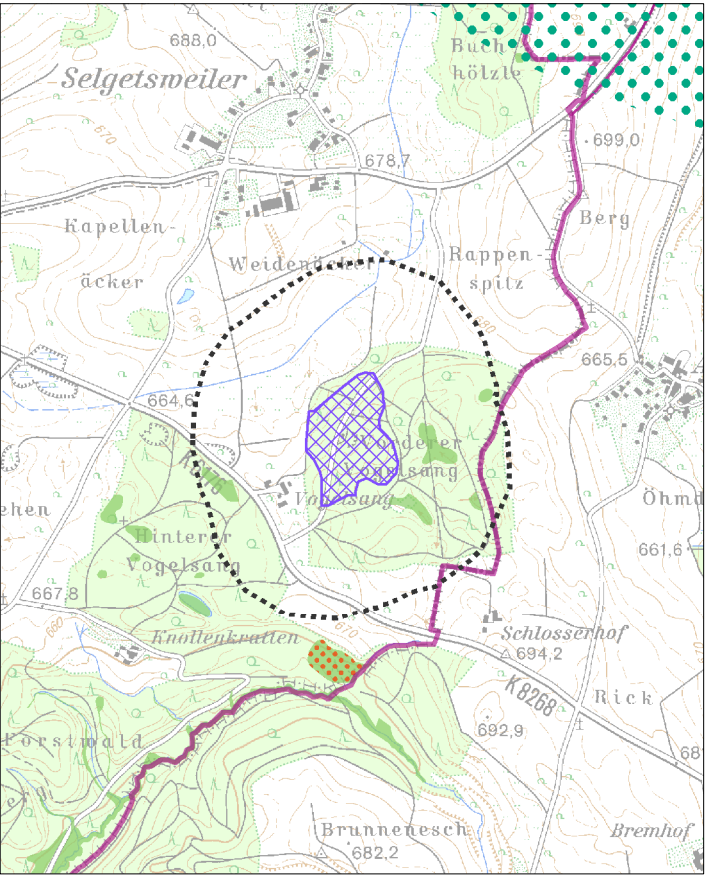
Schutzgut Landschaft



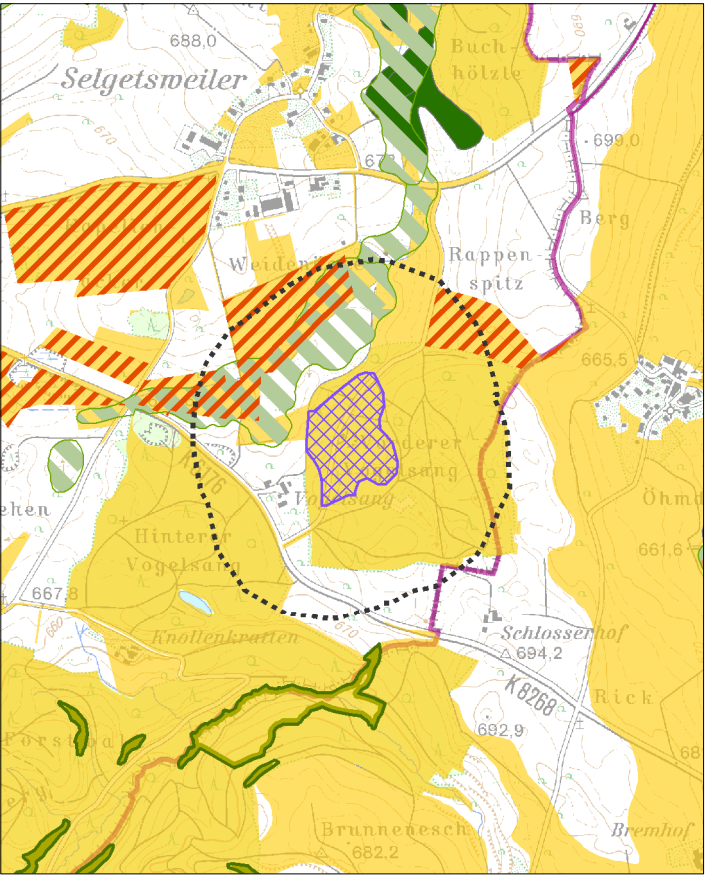
Schutzgut Mensch und menschliche Gesundheit / Schutzgut Kultur- und Sachgüter



Schutzgut Pflanzen, Tiere und biologische Vielfalt



Schutzgut Boden



Legende

- Vorranggebiet für den Abbau oberflächennaher Rohstoffe (Abbaug Gebiet)
- Vorranggebiet zur Sicherung von Rohstoffen (Sicherungsgebiet)
- Abbau oberflächennaher Rohstoffe (genehmigt / in Abbau), (nachrichtlich)
- Wirkzone, 300 Meter zum Eingriffsraum
- Gemeindegrenze
- Staatsgrenze

Schutzgut Mensch und menschliche Gesundheit / Schutzgut Kultur- und Sachgüter

- Wohn- und Mischgebiet
- Gewerbegebiet
- Erholungswald
- Stufe 1a, 1b
- Stufe 2
- Kulturdenkmal
- Besonderes Kulturdenkmal (§ 12 DSchG)
- Einfaches Kulturdenkmal (§ 2 DSchG)
- Fernwanderweg
- Freileitung mit Stromleitungsmast

Schutzgut Pflanzen, Tiere und biologische Vielfalt

- Naturschutzgebiet
- flächenhaftes Naturdenkmal
- Natura 2000 (FFH-Gebiet, Vogelschutzgebiet)
- Biotopschutzwald
- Kernräume, Trittsteine und Verbundräume regionaler Biotopverbund
- Waldschutzgebiete
- Bannwald
- Schonwald
- Wildtierkorridor überregionaler und regionaler Bedeutung

Schutzgut Boden

- Bodenschutzwald
- Sonderstandort für natürliche Vegetation
- Moorboden
- Natürliche Bodenfruchtbarkeit
- sehr hoch
- hoch
- Bodenfunktionen, Gesamtbewertung
- sehr hoch
- hoch
- Geotop

Schutzgut Wasser

- HQ₁₀₀
- Überschwemmungsgebiet
- Wasserschutzwald
- Fließgewässer
- Wasserschutzgebiete
- Zone I, festgesetzt
- Zone II/IIB, festgesetzt
- Zone III/IIIA/IIIB, festgesetzt
- Zone I, fachtechnisch abgegrenzt
- Zone II/IIB, fachtechnisch abgegrenzt
- Zone III/IIIA/IIIB, fachtechnisch abgegrenzt

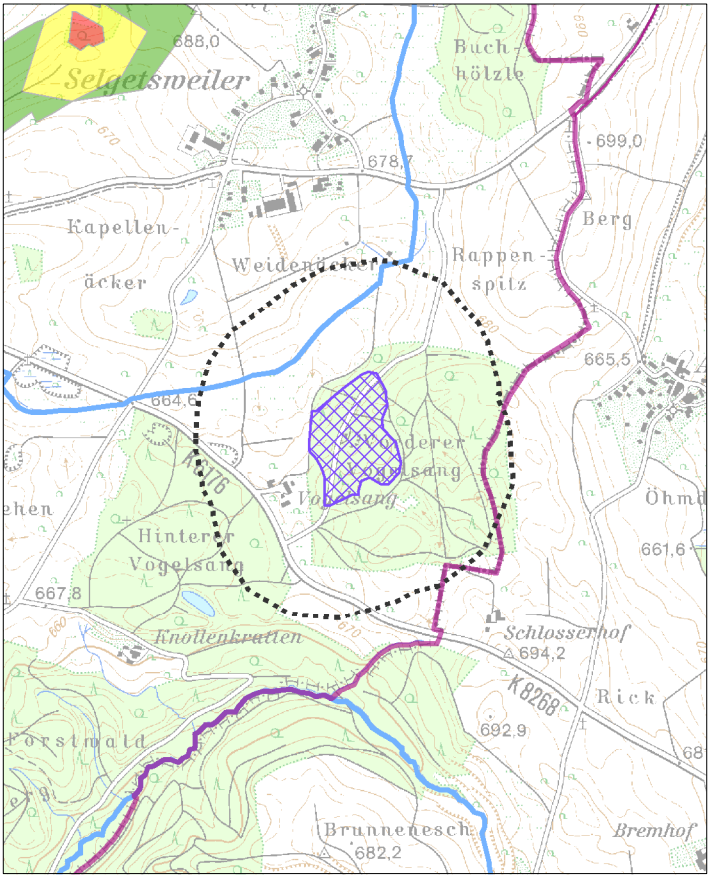
Schutzgut Klima und Luft

- Immissionsschutzwald
- Klimaschutzwald (Stufe 2)
- Luftaustausch
- Talabwinde
- Hangabwinde

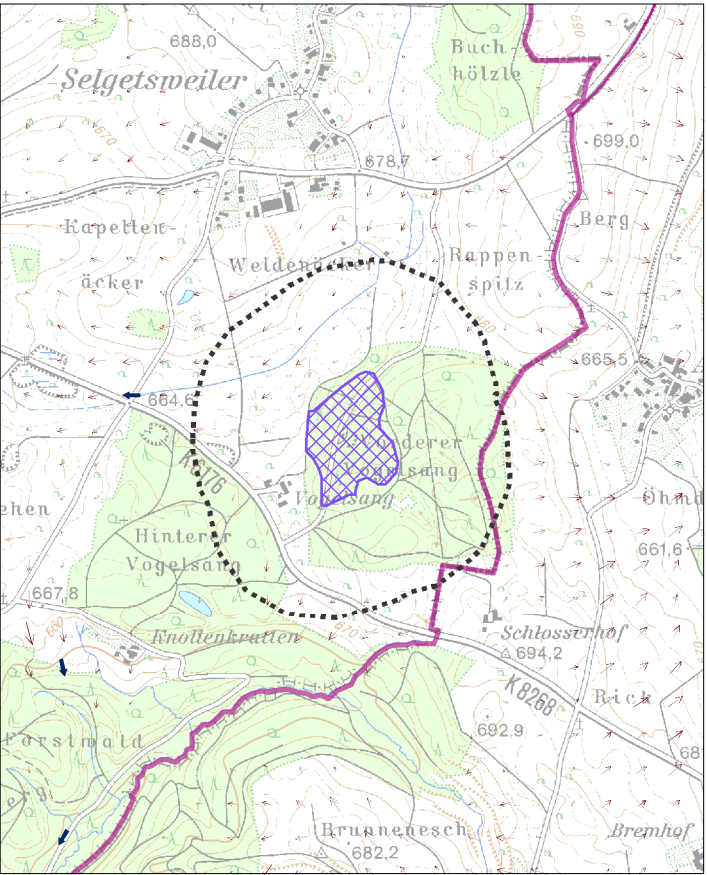
Schutzgut Landschaft

- Sichtschutzwald
- Grünzäsur (VRG), RP2000
- Landschaftsschutzgebiet

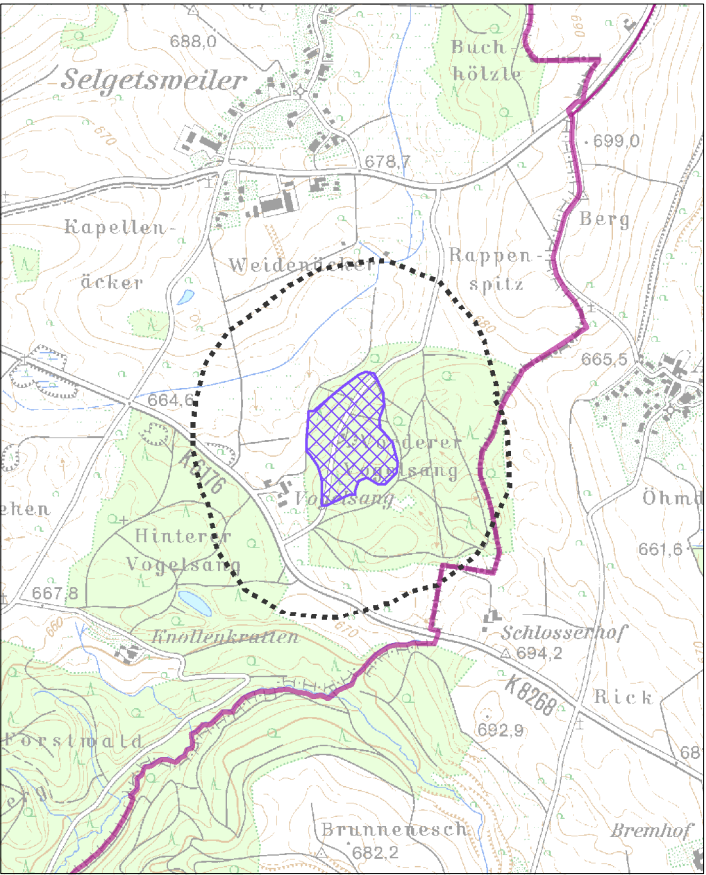
Schutzgut Wasser



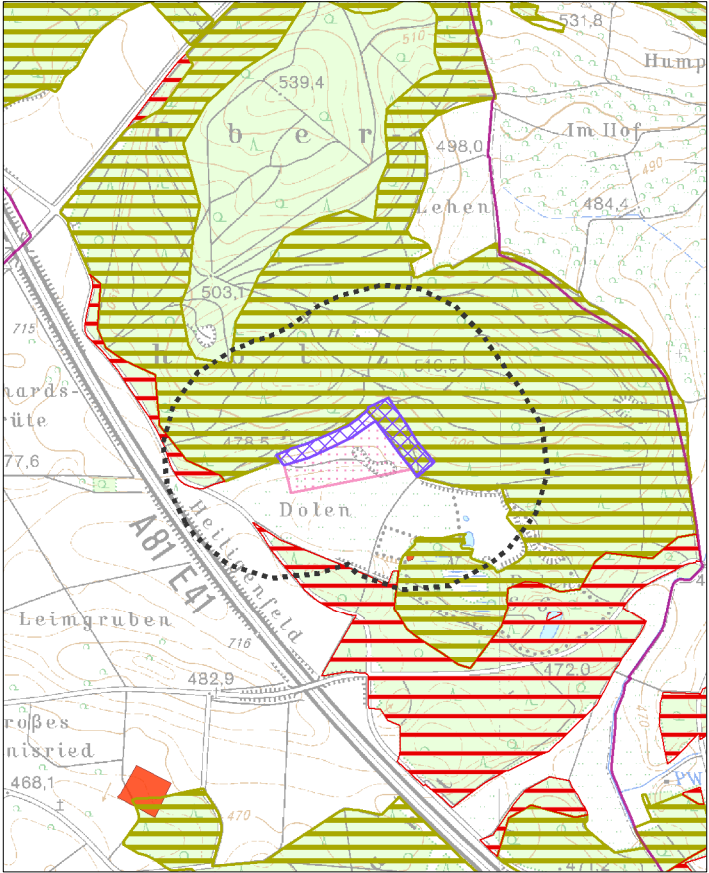
Schutzgut Klima und Luft



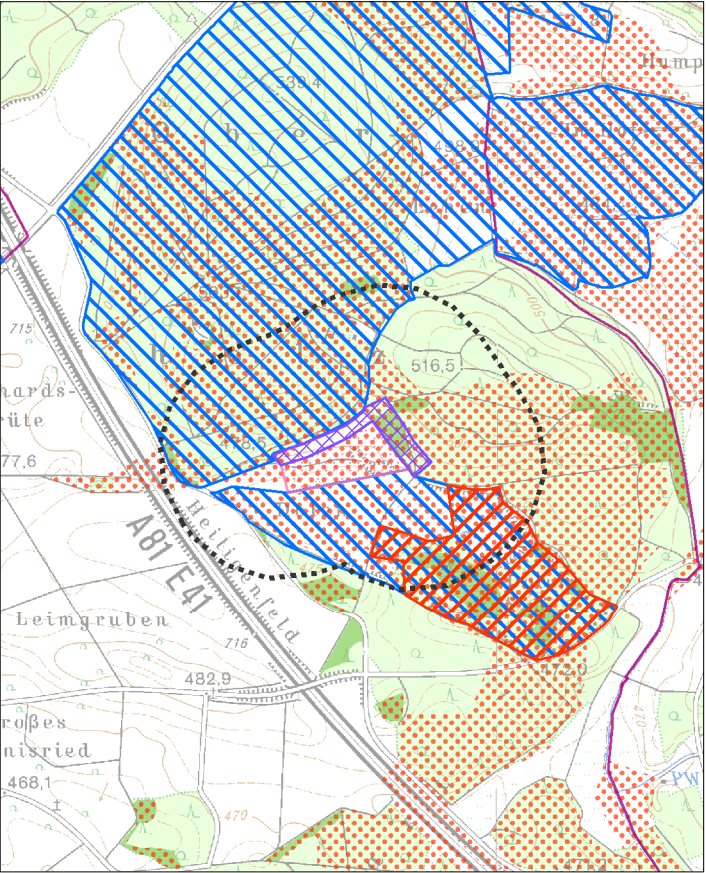
Schutzgut Landschaft



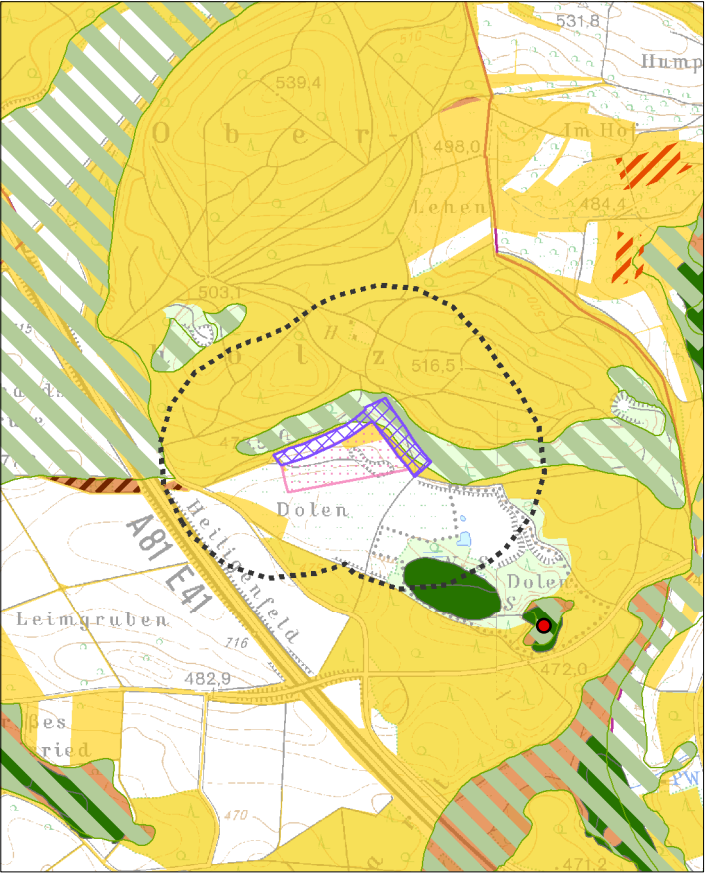
Schutzgut Mensch und menschliche Gesundheit / Schutzgut Kultur- und Sachgüter



Schutzgut Pflanzen, Tiere und biologische Vielfalt



Schutzgut Boden



Schutzgutbezogene Übersichtskarten

Legende

- Vorranggebiet für den Abbau oberflächennaher Rohstoffe (Abbaug Gebiet)
- Vorranggebiet zur Sicherung von Rohstoffen (Sicherungsgebiet)
- Abbau oberflächennaher Rohstoffe (genehmigt / in Abbau), (nachrichtlich)
- Wirkzone, 300 Meter zum Eingriffsraum
- Gemeindegrenze
- Staatsgrenze

Schutzgut Mensch und menschliche Gesundheit / Schutzgut Kultur- und Sachgüter

- Wohn- und Mischgebiet
- Gewerbegebiet
- Fernwanderweg
- Freileitung mit Stromleitungsmast

Erholungswald

- Stufe 1a, 1b
- Stufe 2

Kulturdenkmal

- Besonderes Kulturdenkmal (§ 12 DSchG)
- Einfaches Kulturdenkmal (§ 2 DSchG)

Schutzgut Pflanzen, Tiere und biologische Vielfalt

- Naturschutzgebiet
- flächenhaftes Naturdenkmal
- Natura 2000 (FFH-Gebiet, Vogelschutzgebiet)
- Biotopschutzwald
- Kernräume, Trittsteine und Verbundräume regionaler Biotopverbund

Waldschutzgebiete

- Bannwald
- Schonwald
- Wildtierkorridor überregionaler und regionaler Bedeutung

Schutzgut Boden

- Bodenschutzwald
- Sonderstandort für natürliche Vegetation
- Moorboden
- Geotop
- Natürliche Bodenfruchtbarkeit: sehr hoch, hoch
- Bodenfunktionen, Gesamtbewertung: sehr hoch, hoch

Schutzgut Wasser

- HQ₁₀₀
- Überschwemmungsgebiet
- Wasserschutzwald
- Fließgewässer

Wasserschutzgebiete

- Zone I, festgesetzt
- Zone II/IIB, festgesetzt
- Zone III/IIIA/IIIB, festgesetzt
- Zone I, fachtechnisch abgegrenzt
- Zone II/IIB, fachtechnisch abgegrenzt
- Zone III/IIIA/IIIB, fachtechnisch abgegrenzt

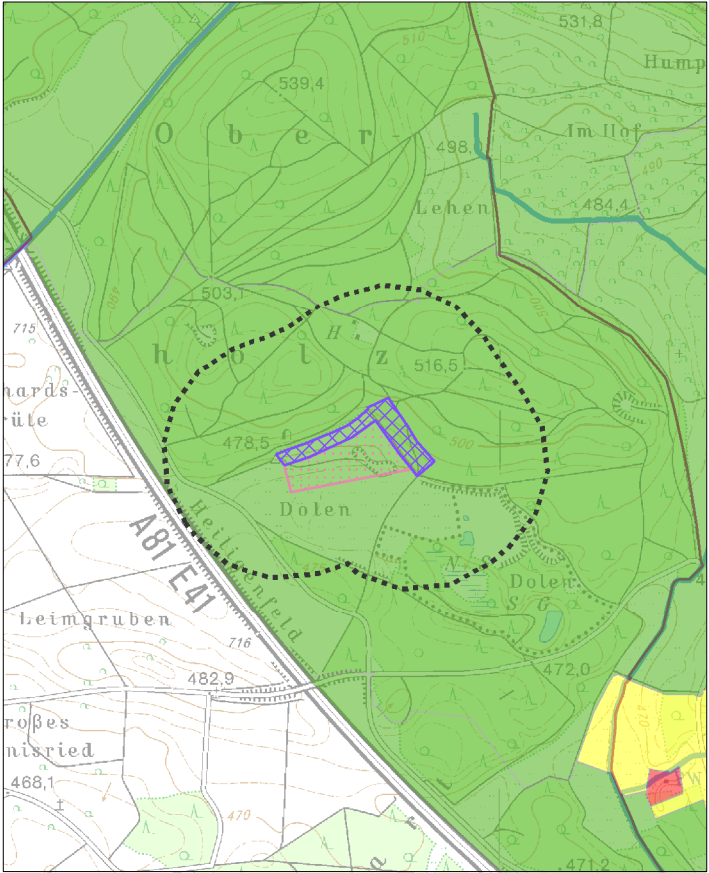
Schutzgut Klima und Luft

- Immissionsschutzwald
- Klimaschutzwald (Stufe 2)
- Luftaustausch: Talabwinde, Hangabwinde

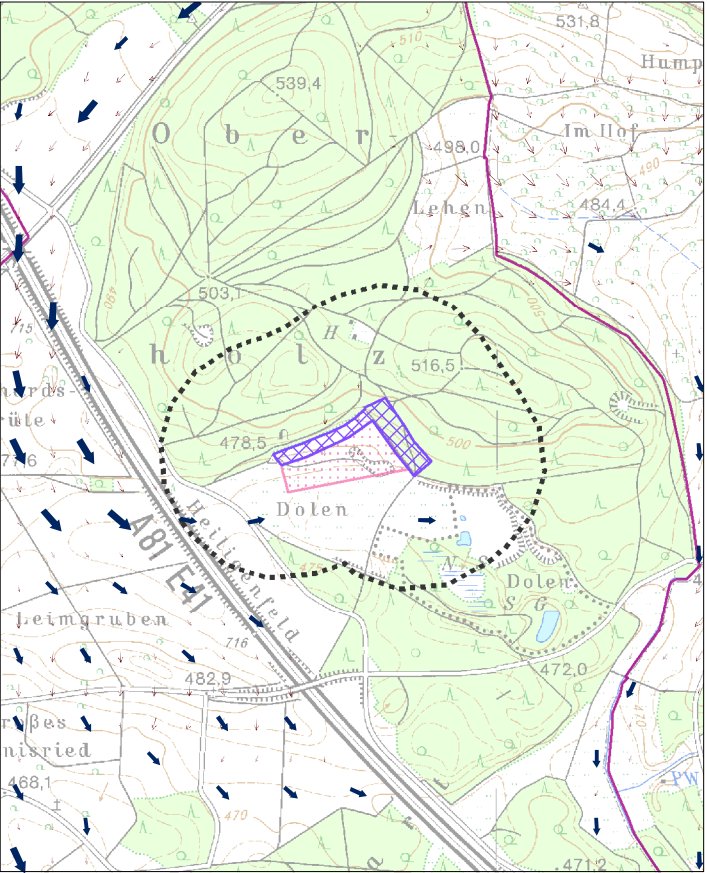
Schutzgut Landschaft

- Sichtschutzwald
- Grünzäsur (VRG), RP2000
- Landschaftsschutzgebiet

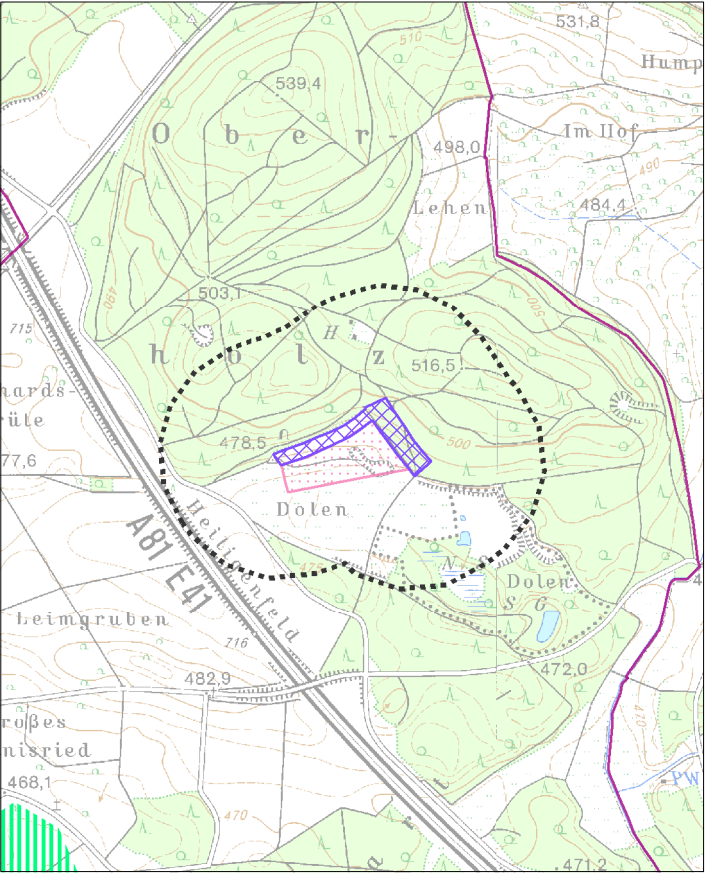
Schutzgut Wasser



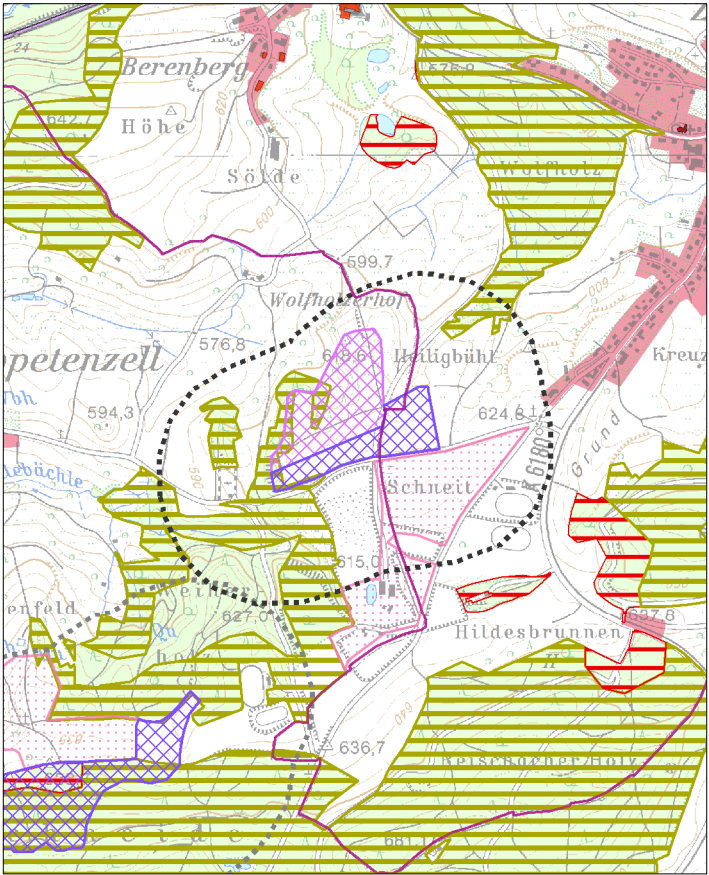
Schutzgut Klima und Luft



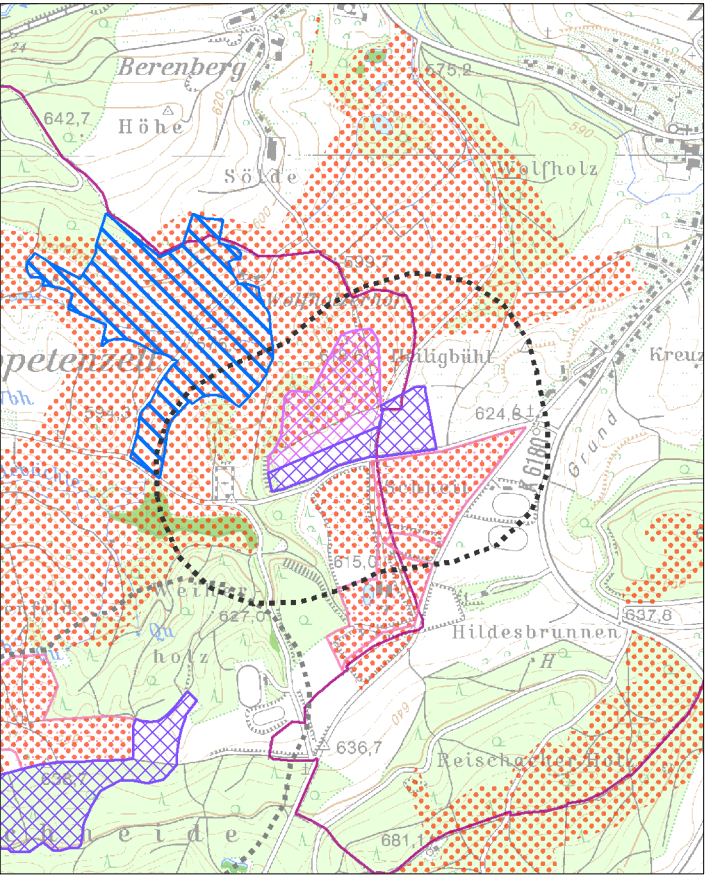
Schutzgut Landschaft



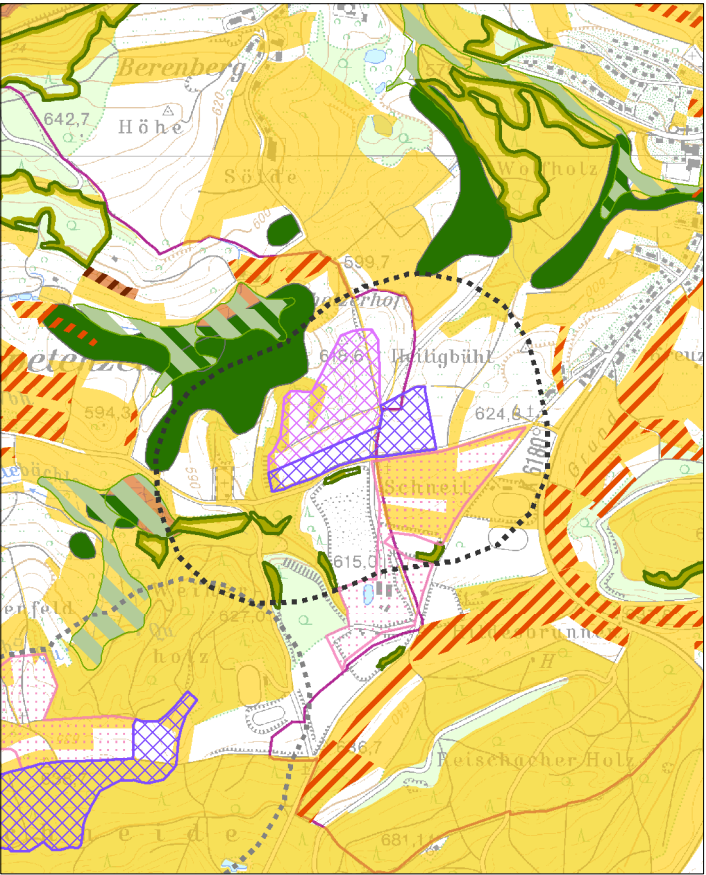
Schutzgut Mensch und menschliche Gesundheit / Schutzgut Kultur- und Sachgüter



Schutzgut Pflanzen, Tiere und biologische Vielfalt



Schutzgut Boden



Legende

- Vorranggebiet für den Abbau oberflächennaher Rohstoffe (Abbaug Gebiet)
- Vorranggebiet zur Sicherung von Rohstoffen (Sicherungsgebiet)
- Abbau oberflächennaher Rohstoffe (genehmigt / in Abbau), (nachrichtlich)
- Wirkzone, 300 Meter zum Eingriffsraum
- Gemeindegrenze
- Staatsgrenze

Schutzgut Mensch und menschliche Gesundheit / Schutzgut Kultur- und Sachgüter

- Wohn- und Mischgebiet
- Gewerbegebiet
- Erholungswald
- Stufe 1a, 1b
- Stufe 2
- Kulturdenkmal
- Besonderes Kulturdenkmal (§ 12 DSchG)
- Einfaches Kulturdenkmal (§ 2 DSchG)
- Fernwanderweg
- Freileitung mit Stromleitungsmast

Schutzgut Pflanzen, Tiere und biologische Vielfalt

- Naturschutzgebiet
- flächenhaftes Naturdenkmal
- Natura 2000 (FFH-Gebiet, Vogelschutzgebiet)
- Biotopschutzwald
- Kernräume, Trittsteine und Verbundräume regionaler Biotopverbund
- Waldschutzgebiete
- Bannwald
- Schonwald
- Wildtierkorridor überregionaler und regionaler Bedeutung

Schutzgut Boden

- Bodenschutzwald
- Sonderstandort für natürliche Vegetation
- Moorboden
- Natürliche Bodenfruchtbarkeit
- sehr hoch
- hoch
- Bodenfunktionen, Gesamtbewertung
- sehr hoch
- hoch
- Geotop

Schutzgut Wasser

- HQ₁₀₀
- Überschwemmungsgebiet
- Wasserschutzwald
- Fließgewässer
- Wasserschutzgebiete
- Zone I, festgesetzt
- Zone II/IIB, festgesetzt
- Zone III/IIIA/IIIB, festgesetzt
- Zone I, fachtechnisch abgegrenzt
- Zone II/IIB, fachtechnisch abgegrenzt
- Zone III/IIIA/IIIB, fachtechnisch abgegrenzt

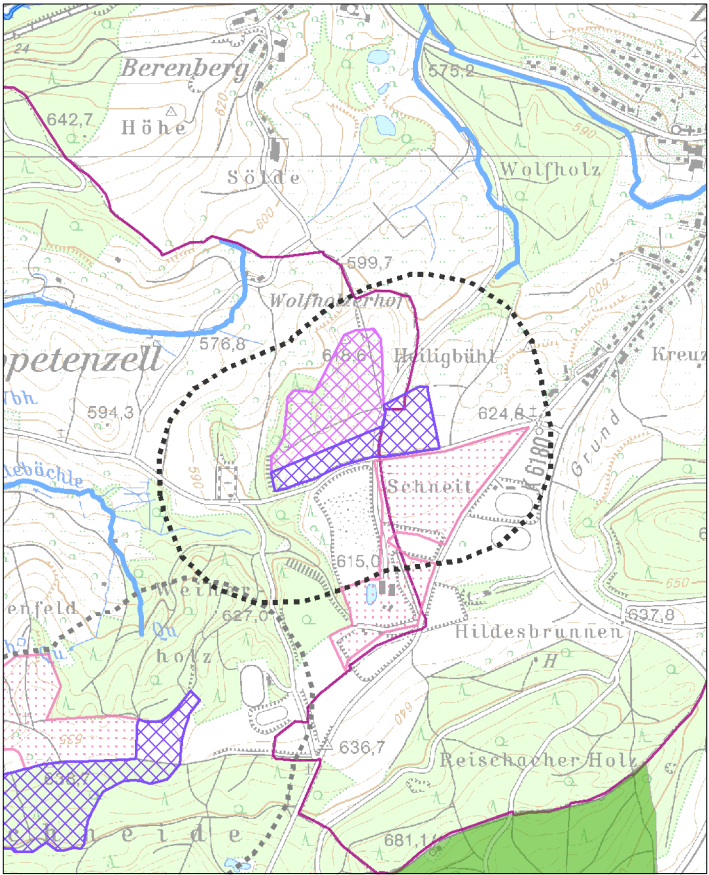
Schutzgut Klima und Luft

- Immissionsschutzwald
- Klimaschutzwald (Stufe 2)
- Luftaustausch
- Talabwinde
- Hangabwinde

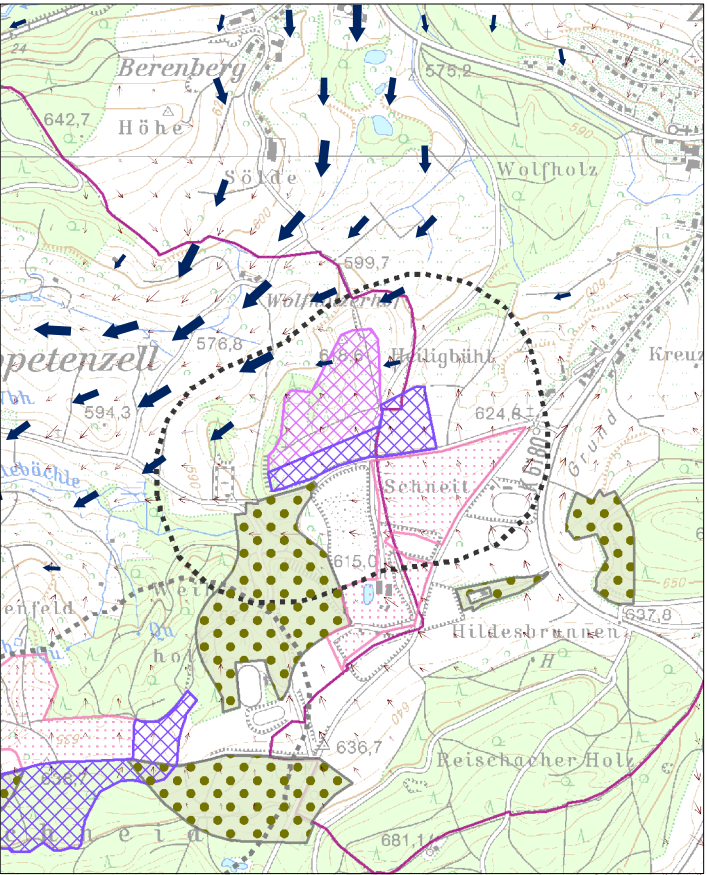
Schutzgut Landschaft

- Sichtschutzwald
- Grünzäsur (VRG), RP2000
- Landschaftsschutzgebiet

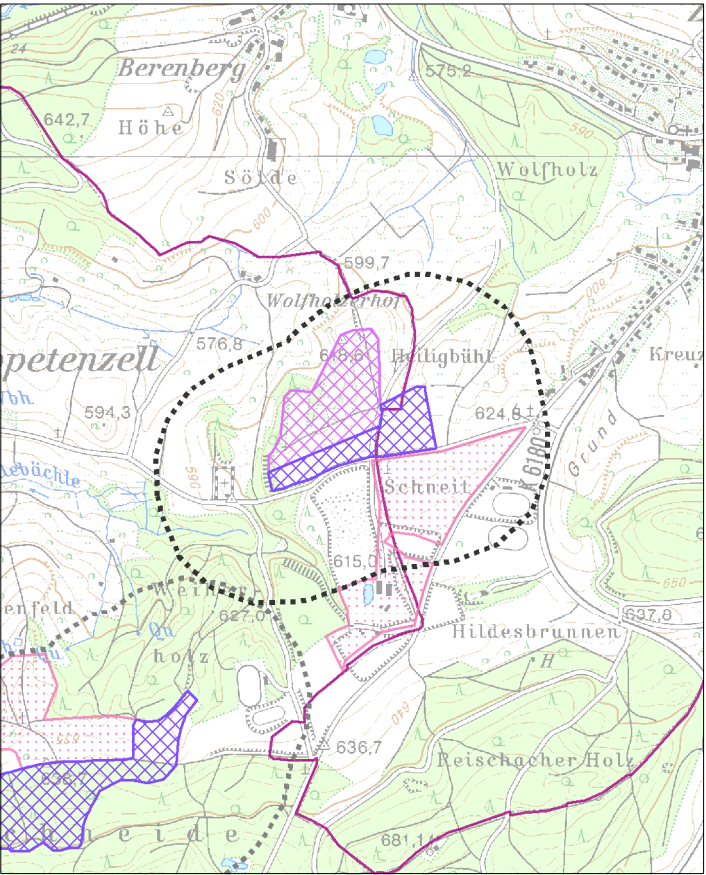
Schutzgut Wasser



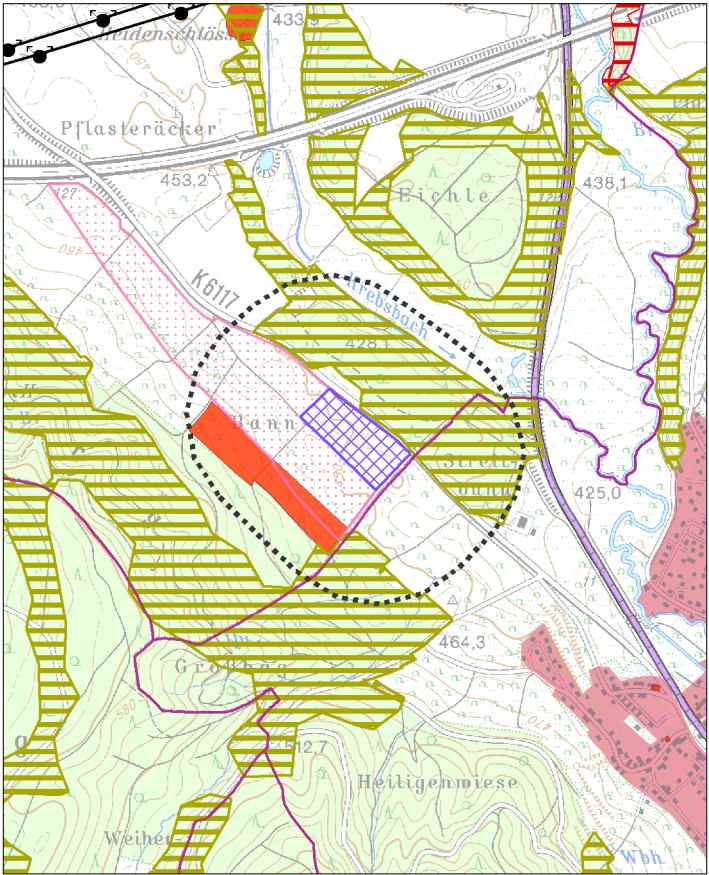
Schutzgut Klima und Luft



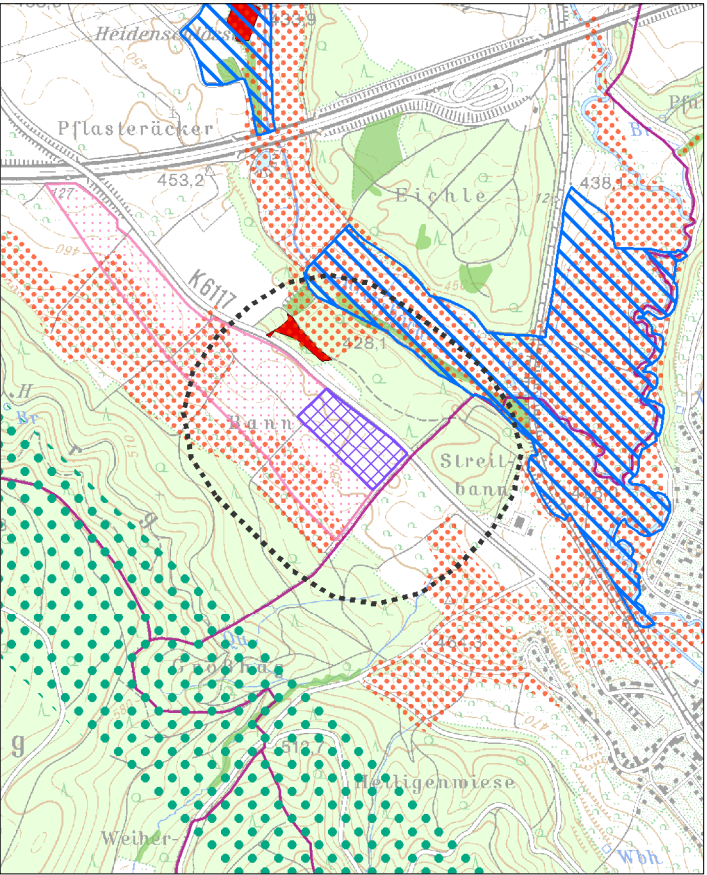
Schutzgut Landschaft



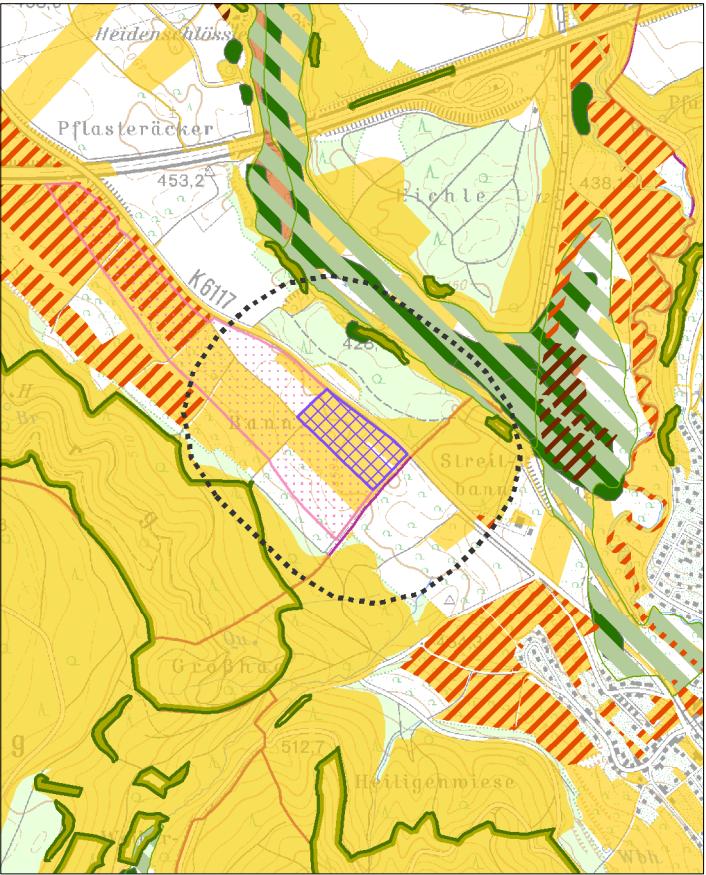
Schutzgut Mensch und menschliche Gesundheit / Schutzgut Kultur- und Sachgüter



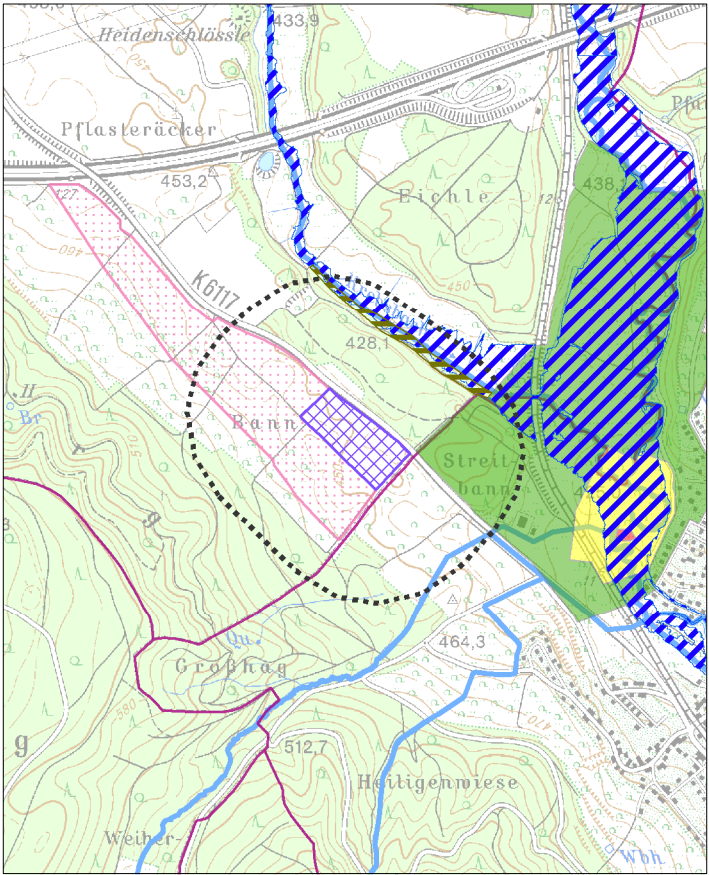
Schutzgut Pflanzen, Tiere und biologische Vielfalt



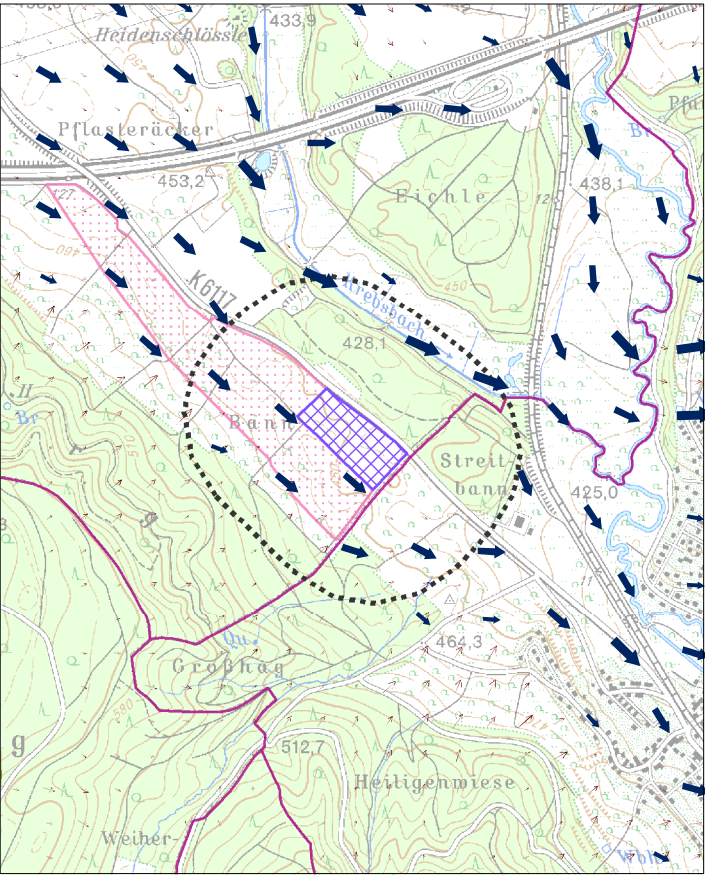
Schutzgut Boden



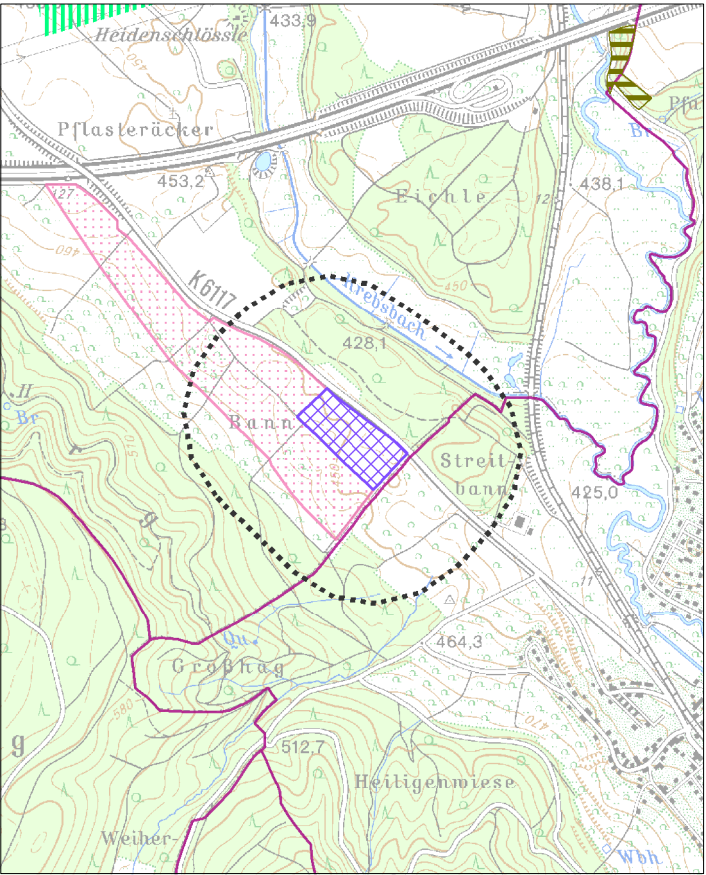
Schutzgut Wasser



Schutzgut Klima und Luft



Schutzgut Landschaft



Legende

- Vorragengebiet für den Abbau oberflächennaher Rohstoffe (Abbaugebiet)
- Vorragengebiet zur Sicherung von Rohstoffen (Sicherungsgebiet)
- Abbau oberflächennaher Rohstoffe (genehmigt / in Abbau), (nachrichtlich)
- Wirkzone, 300 Meter zum Eingriffsraum
- Gemeindegrenze
- Staatsgrenze

Schutzgut Mensch und menschliche Gesundheit / Schutzgut Kultur- und Sachgüter

- Wohn- und Mischgebiet
- Gewerbegebiet
- Erholungswald
- Stufe 1a, 1b
- Stufe 2
- Kulturdenkmal
- Besonderes Kulturdenkmal (§ 12 DSchG)
- Einfaches Kulturdenkmal (§ 2 DSchG)
- Fernwanderweg
- Freileitung mit Stromleitungsmast

Schutzgut Pflanzen, Tiere und biologische Vielfalt

- Naturschutzgebiet
- flächenhaftes Naturdenkmal
- Natura 2000 (FFH-Gebiet, Vogelschutzgebiet)
- Biotopschutzwald
- Kernräume, Trittsteine und Verbundräume regionaler Biotopverbund
- Waldschutzgebiete
- Bannwald
- Schonwald
- Wildtierkorridor überregionaler und regionaler Bedeutung

Schutzgut Boden

- Bodenschutzwald
- Sonderstandort für natürliche Vegetation
- Moorboden
- Natürliche Bodenfruchtbarkeit
- sehr hoch
- hoch
- Bodenfunktionen, Gesamtbewertung
- sehr hoch
- hoch

Schutzgut Wasser

- HQ100
- Überschwemmungsgebiet
- Wasserschutzwald
- Fließgewässer
- Wasserschutzgebiete
- Zone I, festgesetzt
- Zone II/IIB, festgesetzt
- Zone III/IIIA/IIIB, festgesetzt
- Zone I, fachtechnisch abgegrenzt
- Zone II/IIB, fachtechnisch abgegrenzt
- Zone III/IIIA/IIIB, fachtechnisch abgegrenzt

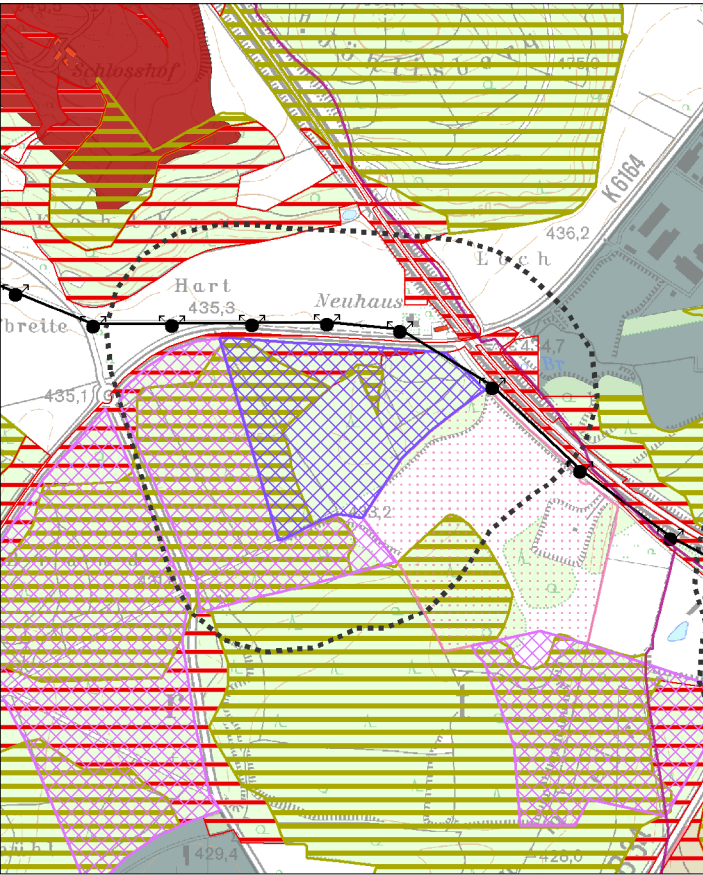
Schutzgut Klima und Luft

- Immissionsschutzwald
- Klimaschutzwald (Stufe 2)
- Luftaustausch
- Talabwinde
- Hangabwinde

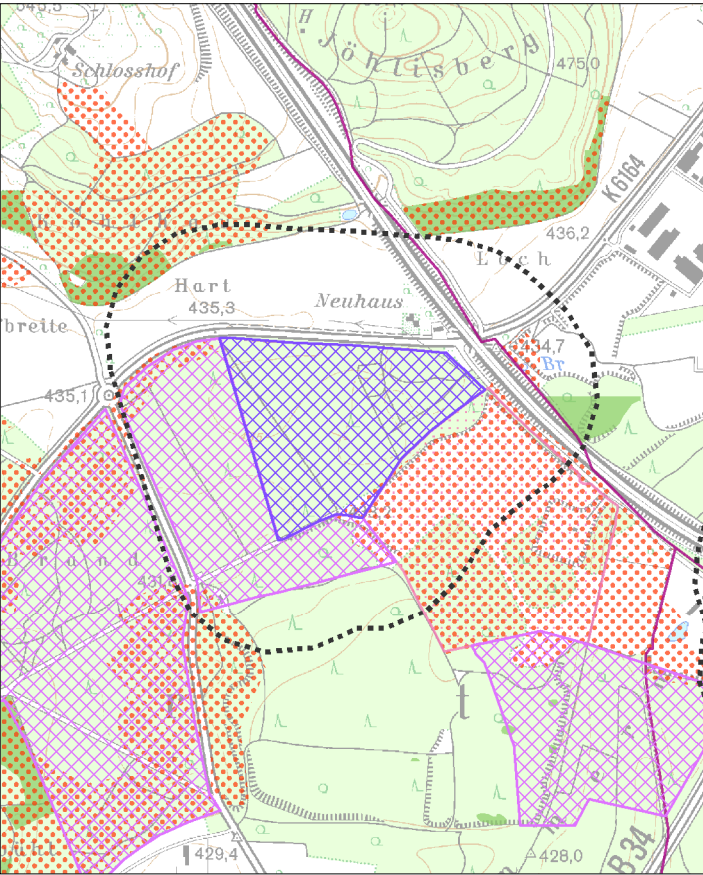
Schutzgut Landschaft

- Sichtschutzwald
- Grünzäsur (VRG), RP2000
- Landschaftsschutzgebiet

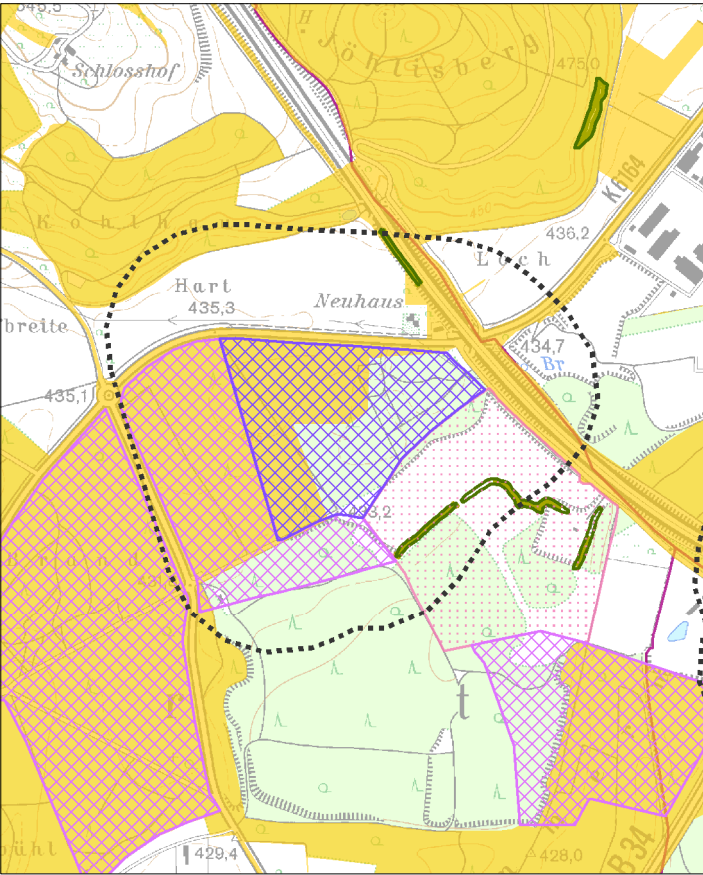
Schutzgut Mensch und menschliche Gesundheit / Schutzgut Kultur- und Sachgüter



Schutzgut Pflanzen, Tiere und biologische Vielfalt



Schutzgut Boden



Legende

- Vorranggebiet für den Abbau oberflächennaher Rohstoffe (Abbaug Gebiet)
- Vorranggebiet zur Sicherung von Rohstoffen (Sicherungsgebiet)
- Abbau oberflächennaher Rohstoffe (genehmigt / in Abbau), (nachrichtlich)
- Wirkzone, 300 Meter zum Eingriffsraum
- Gemeindegrenze
- Staatsgrenze

Schutzgut Mensch und menschliche Gesundheit / Schutzgut Kultur- und Sachgüter

- Wohn- und Mischgebiet
- Gewerbegebiet
- Erholungswald
- Stufe 1a, 1b
- Stufe 2
- Kulturdenkmal
- Besonderes Kulturdenkmal (§ 12 DSchG)
- Einfaches Kulturdenkmal (§ 2 DSchG)
- Fernwanderweg
- Freileitung mit Stromleitungsmast

Schutzgut Pflanzen, Tiere und biologische Vielfalt

- Naturschutzgebiet
- flächenhaftes Naturdenkmal
- Natura 2000 (FFH-Gebiet, Vogelschutzgebiet)
- Biotopschutzwald
- Kernräume, Trittsteine und Verbundräume regionaler Biotopverbund
- Waldschutzgebiete
- Bannwald
- Schonwald
- Wildtierkorridor überregionaler und regionaler Bedeutung

Schutzgut Boden

- Bodenschutzwald
- Sonderstandort für natürliche Vegetation
- Moorboden
- Natürliche Bodenfruchtbarkeit
- sehr hoch
- hoch
- Bodenfunktionen, Gesamtbewertung
- sehr hoch
- hoch
- Geotop

Schutzgut Wasser

- HQ₁₀₀
- Überschwemmungsgebiet
- Wasserschutzwald
- Fließgewässer
- Wasserschutzgebiete
- Zone I, festgesetzt
- Zone II/IIB, festgesetzt
- Zone III/IIIA/IIIB, festgesetzt
- Zone I, fachtechnisch abgegrenzt
- Zone II/IIB, fachtechnisch abgegrenzt
- Zone III/IIIA/IIIB, fachtechnisch abgegrenzt

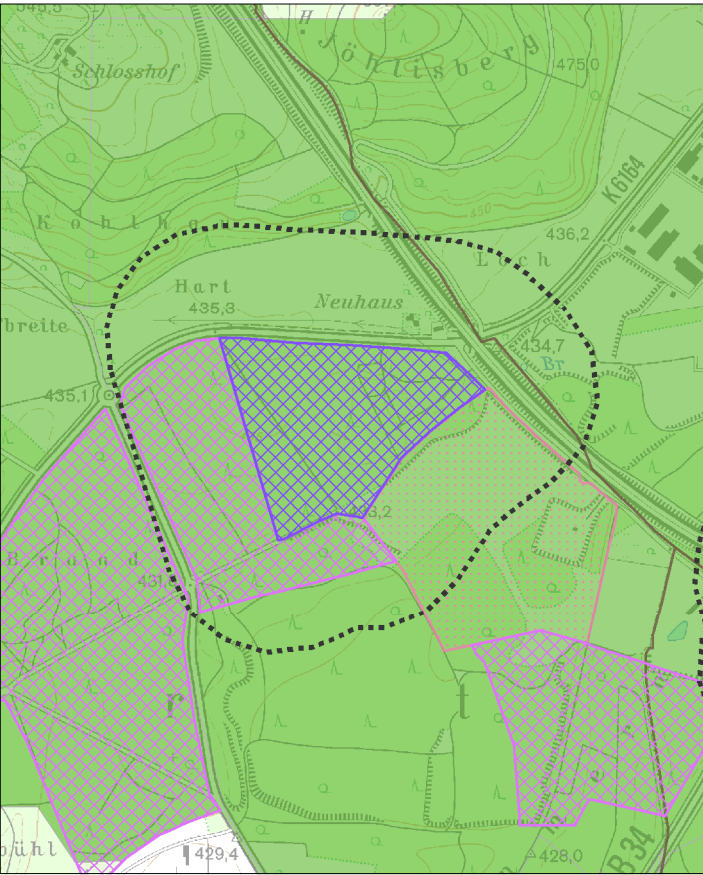
Schutzgut Klima und Luft

- Immissionsschutzwald
- Klimaschutzwald (Stufe 2)
- Luftaustausch
- Talabwinde
- Hangabwinde

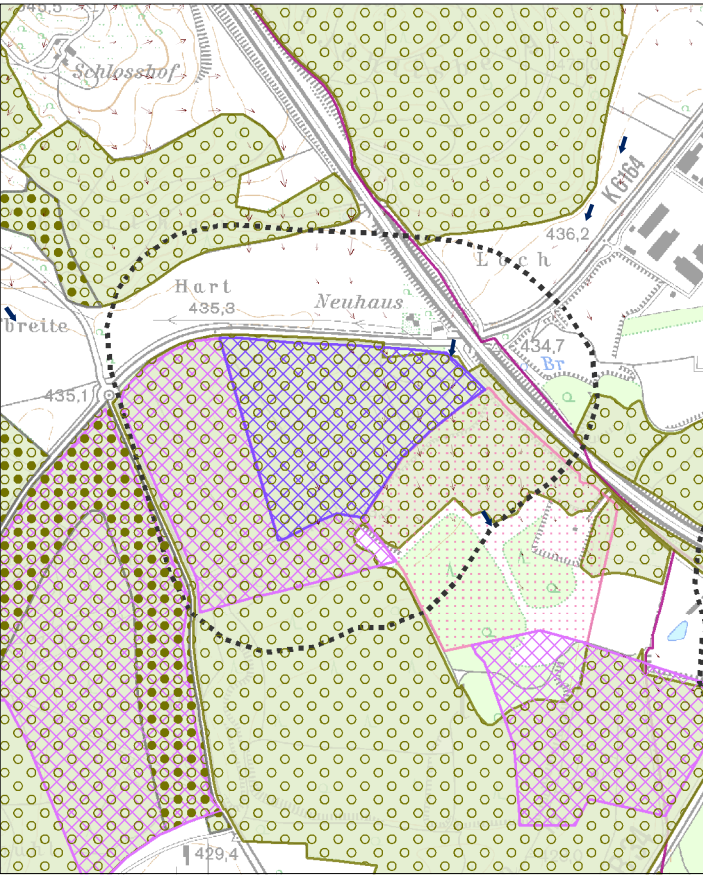
Schutzgut Landschaft

- Sichtschutzwald
- Grünzäsur (VRG), RP2000
- Landschaftsschutzgebiet

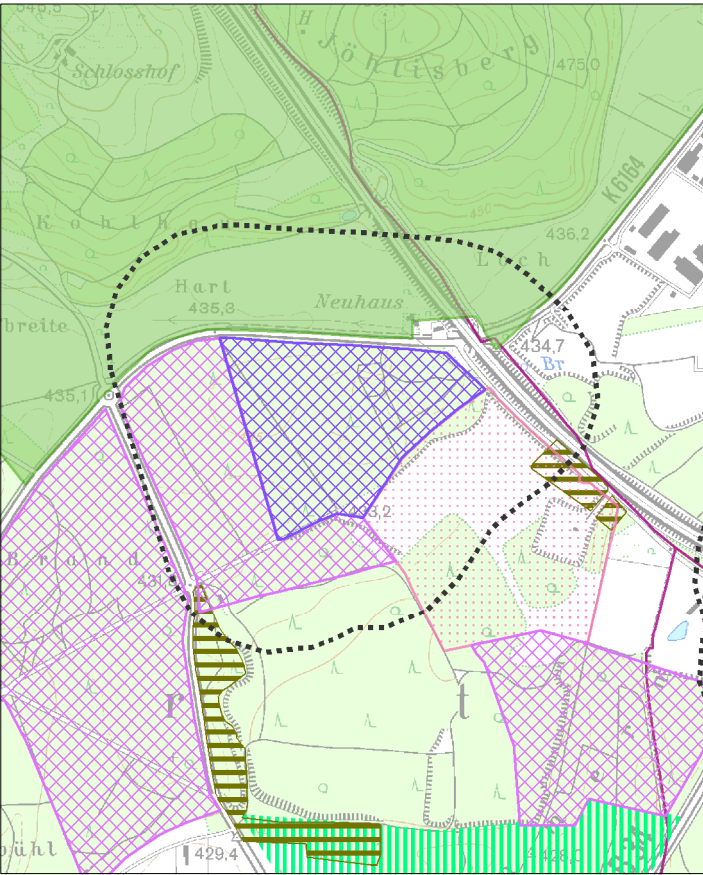
Schutzgut Wasser



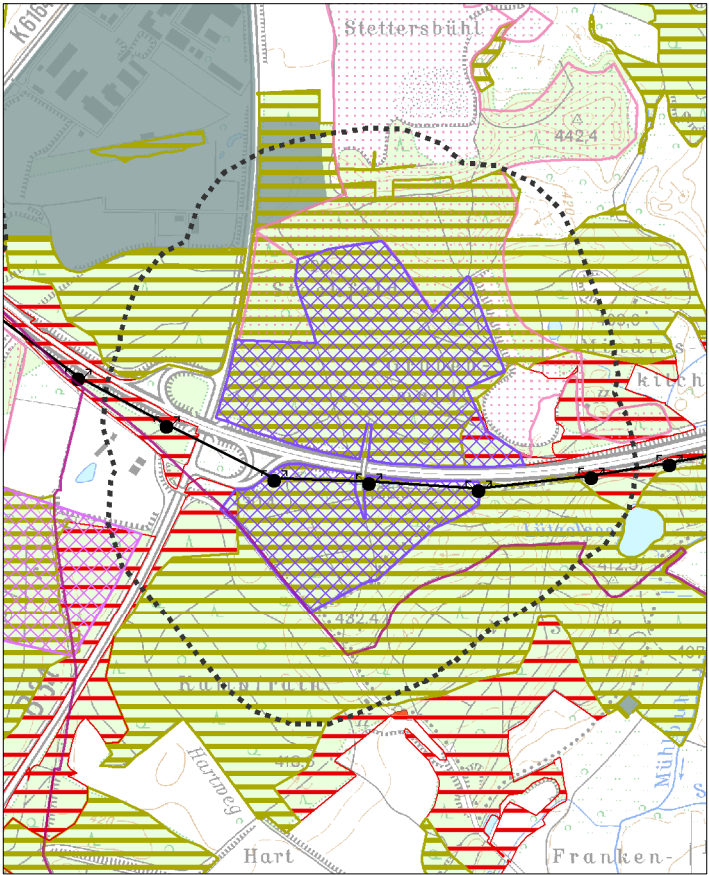
Schutzgut Klima und Luft



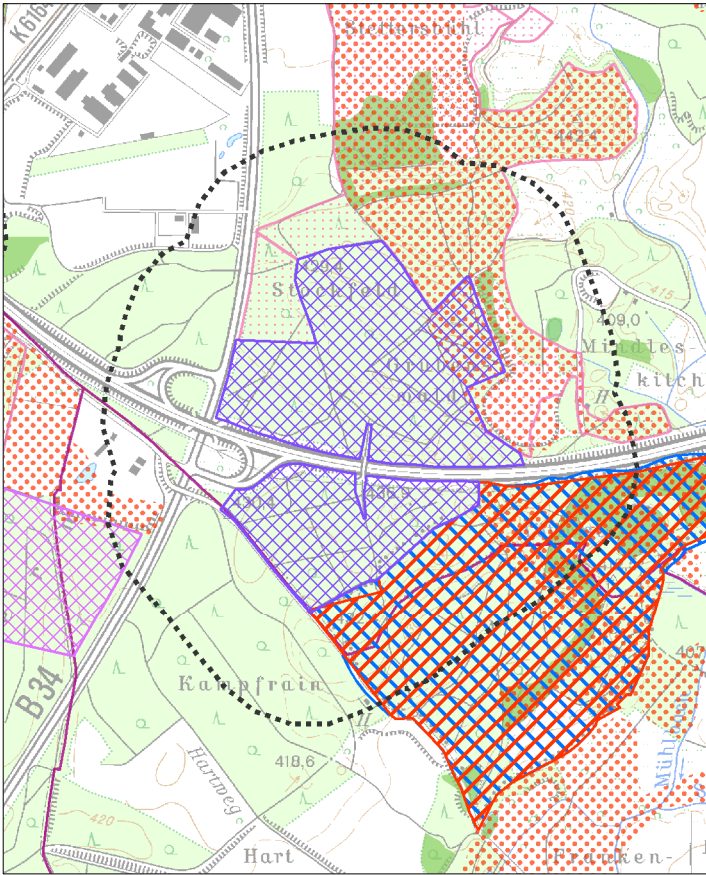
Schutzgut Landschaft



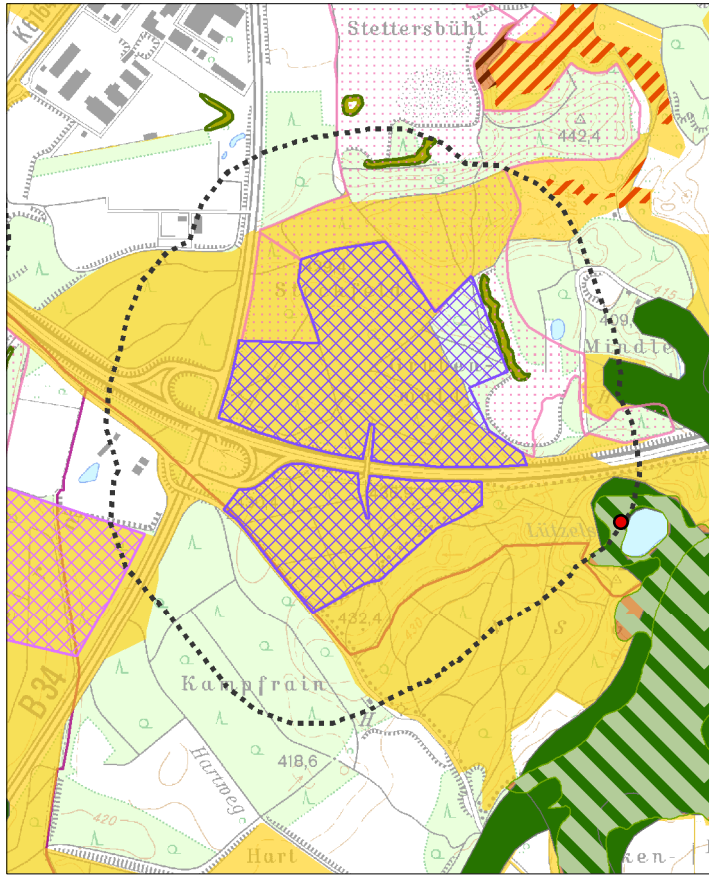
Schutzgut Mensch und menschliche Gesundheit / Schutzgut Kultur- und Sachgüter



Schutzgut Pflanzen, Tiere und biologische Vielfalt



Schutzgut Boden



Legende

- Vorranggebiet für den Abbau oberflächennaher Rohstoffe (Abbaug Gebiet)
- Vorranggebiet zur Sicherung von Rohstoffen (Sicherungsgebiet)
- Abbau oberflächennaher Rohstoffe (genehmigt / in Abbau), (nachrichtlich)
- Wirkzone, 300 Meter zum Eingriffsraum
- Gemeindegrenze
- Staatsgrenze

Schutzgut Mensch und menschliche Gesundheit / Schutzgut Kultur- und Sachgüter

- Wohn- und Mischgebiet
- Gewerbegebiet
- Erholungswald
 - Stufe 1a, 1b
 - Stufe 2
- Kulturdenkmal
 - Besonderes Kulturdenkmal (§ 12 DSchG)
 - Einfaches Kulturdenkmal (§ 2 DSchG)
- Fernwanderweg
- Freileitung mit Stromleitungsmast

Schutzgut Pflanzen, Tiere und biologische Vielfalt

- Naturschutzgebiet
- flächenhaftes Naturdenkmal
- Natura 2000 (FFH-Gebiet, Vogelschutzgebiet)
- Biotopschutzwald
- Kernräume, Trittsteine und Verbundräume regionaler Biotopverbund
- Waldschutzgebiete
 - Bannwald
 - Schonwald
- Wildtierkorridor überregionaler und regionaler Bedeutung

Schutzgut Boden

- Bodenschutzwald
- Sonderstandort für natürliche Vegetation
- Moorboden
- Natürliche Bodenfruchtbarkeit
 - sehr hoch
 - hoch
- Bodenfunktionen, Gesamtbewertung
 - sehr hoch
 - hoch
- Geotop

Schutzgut Wasser

- HQ₁₀₀
- Überschwemmungsgebiet
- Wasserschutzwald
- Fließgewässer
- Wasserschutzgebiete
 - Zone I, festgesetzt
 - Zone II/IIB, festgesetzt
 - Zone III/IIIA/IIIB, festgesetzt
 - Zone I, fachtechnisch abgegrenzt
 - Zone II/IIB, fachtechnisch abgegrenzt
 - Zone III/IIIA/IIIB, fachtechnisch abgegrenzt

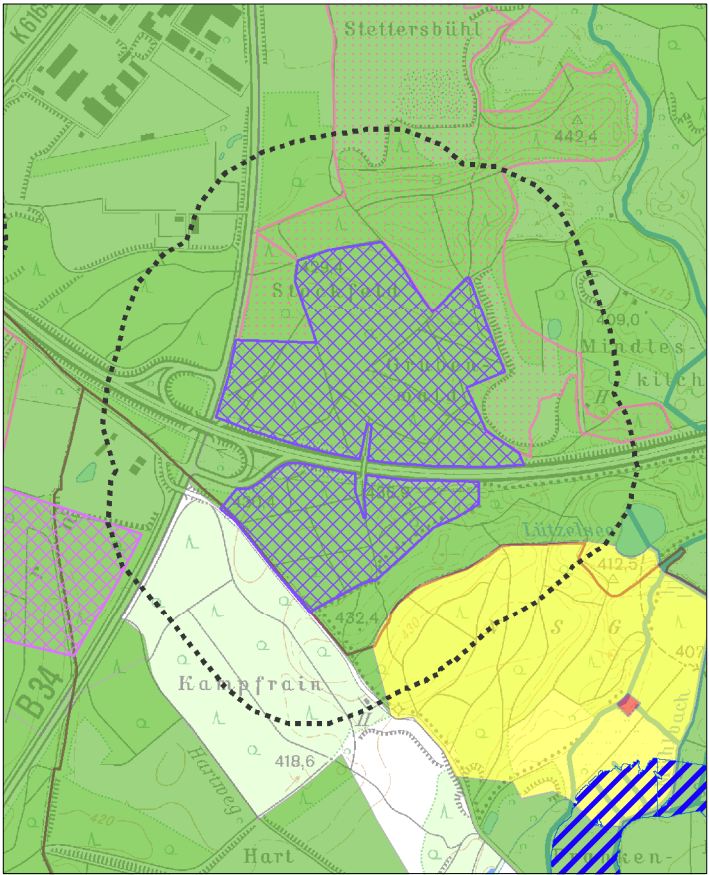
Schutzgut Klima und Luft

- Immissionsschutzwald
- Klimaschutzwald (Stufe 2)
- Luftaustausch
 - Talabwinde
 - Hangabwinde

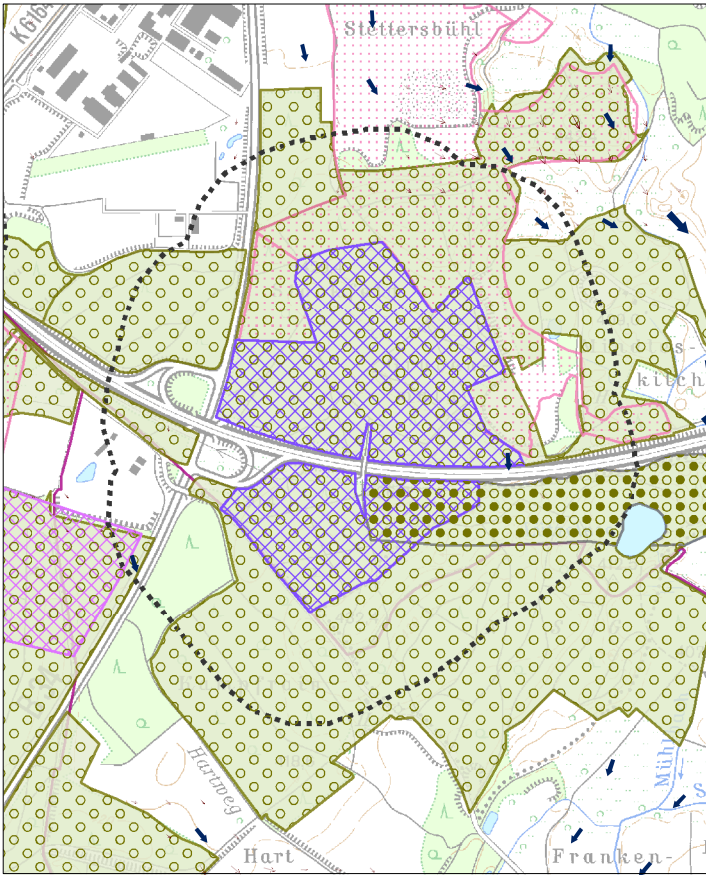
Schutzgut Landschaft

- Sichtschutzwald
- Grünzäsur (VRG), RP2000
- Landschaftsschutzgebiet

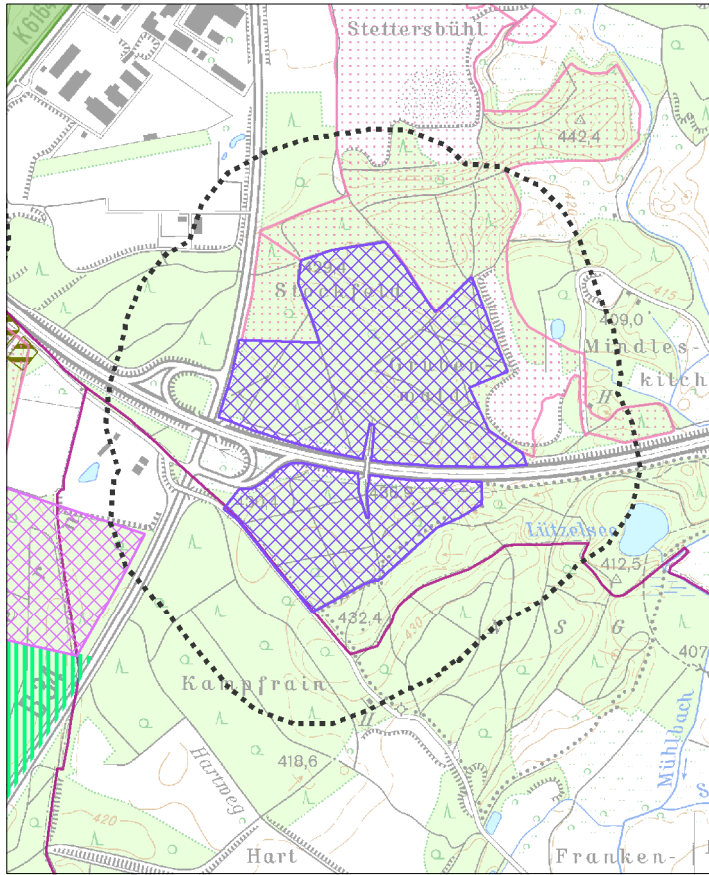
Schutzgut Wasser



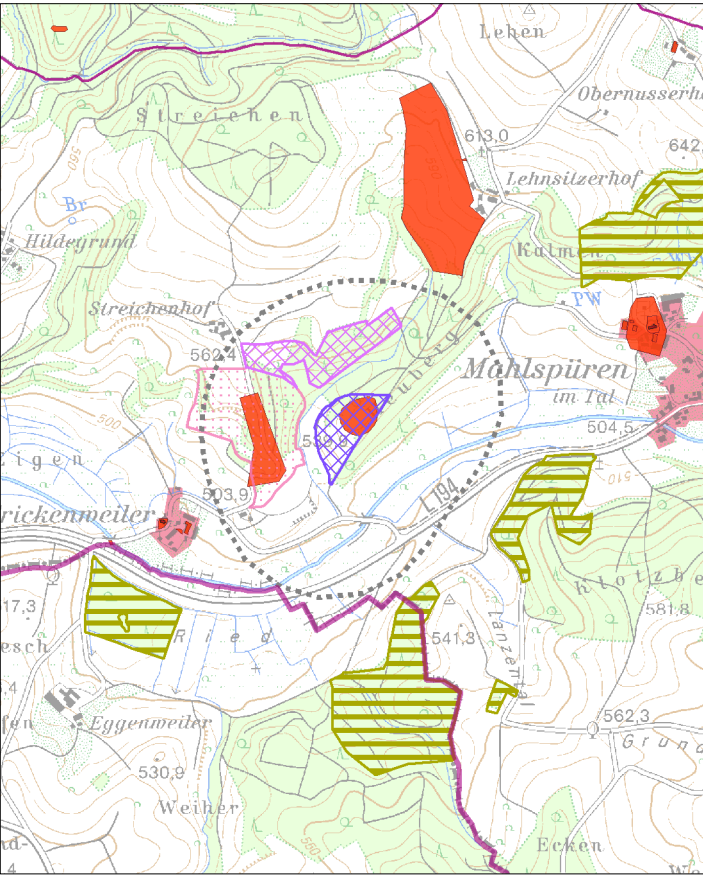
Schutzgut Klima und Luft



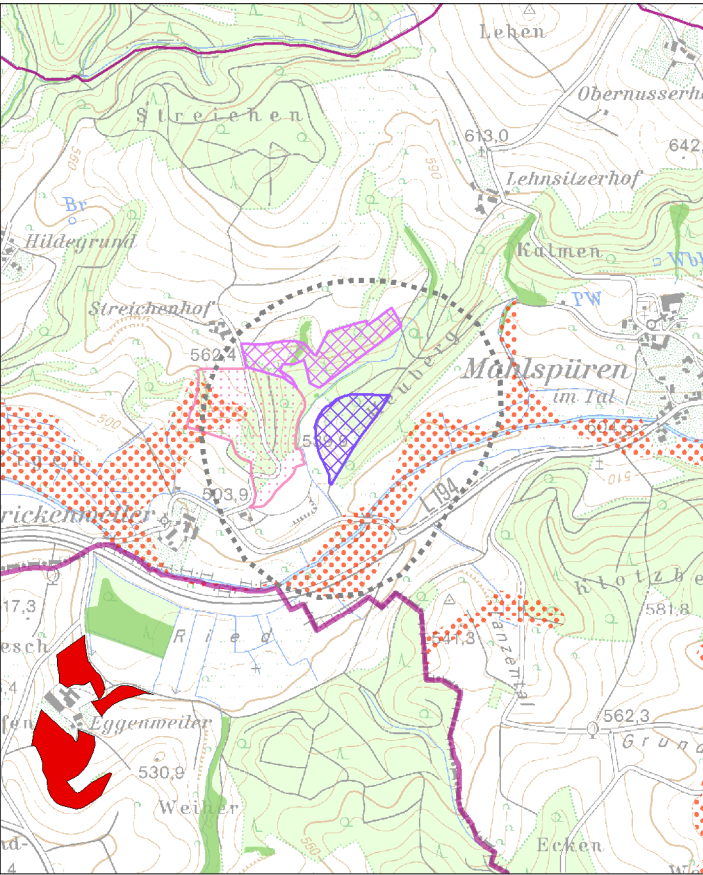
Schutzgut Landschaft



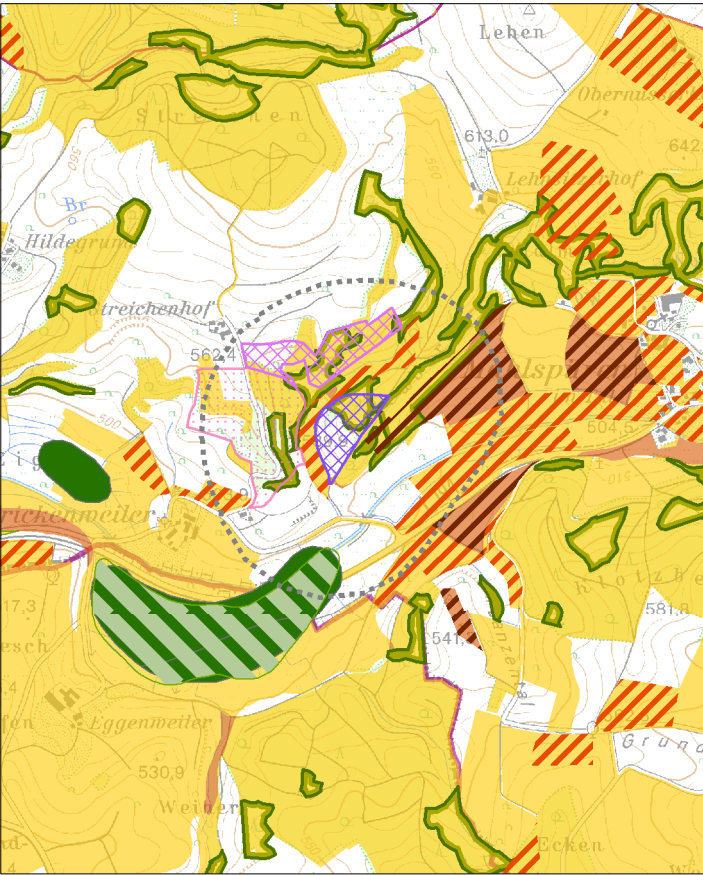
Schutzgut Mensch und menschliche Gesundheit / Schutzgut Kultur- und Sachgüter



Schutzgut Pflanzen, Tiere und biologische Vielfalt



Schutzgut Boden



Legende

- Vorranggebiet für den Abbau oberflächennaher Rohstoffe (Abbaug Gebiet)
- Vorranggebiet zur Sicherung von Rohstoffen (Sicherungsgebiet)
- Abbau oberflächennaher Rohstoffe (genehmigt / in Abbau), (nachrichtlich)
- Wirkzone, 300 Meter zum Eingriffsraum
- Gemeindegrenze
- Staatsgrenze

Schutzgut Mensch und menschliche Gesundheit / Schutzgut Kultur- und Sachgüter

- Wohn- und Mischgebiet
- Gewerbegebiet
- Erholungswald
- Stufe 1a, 1b
- Stufe 2
- Kulturdenkmal
- Besonderes Kulturdenkmal (§ 12 DSchG)
- Einfaches Kulturdenkmal (§ 2 DSchG)
- Fernwanderweg
- Freileitung mit Stromleitungsmast

Schutzgut Pflanzen, Tiere und biologische Vielfalt

- Naturschutzgebiet
- flächenhaftes Naturdenkmal
- Natura 2000 (FFH-Gebiet, Vogelschutzgebiet)
- Biotopschutzwald
- Kernräume, Trittsteine und Verbundräume regionaler Biotopverbund
- Waldschutzgebiete
- Bannwald
- Schonwald
- Wildtierkorridor überregionaler und regionaler Bedeutung

Schutzgut Boden

- Bodenschutzwald
- Sonderstandort für natürliche Vegetation
- Moorboden
- Natürliche Bodenfruchtbarkeit
- sehr hoch
- hoch
- Bodenfunktionen, Gesamtbewertung
- sehr hoch
- hoch

Schutzgut Wasser

- HQ₁₀₀
- Überschwemmungsgebiet
- Wasserschutzwald
- Fließgewässer
- Wasserschutzgebiete
- Zone I, festgesetzt
- Zone II/IIB, festgesetzt
- Zone III/IIIA/IIIB, festgesetzt
- Zone I, fachtechnisch abgegrenzt
- Zone II/IIB, fachtechnisch abgegrenzt
- Zone III/IIIA/IIIB, fachtechnisch abgegrenzt

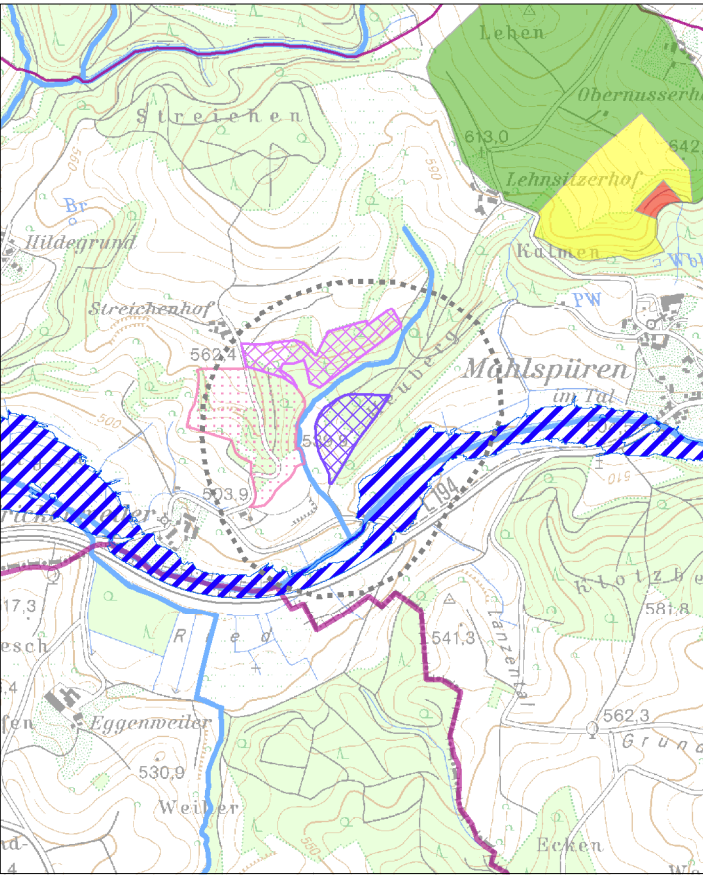
Schutzgut Klima und Luft

- Immissionsschutzwald
- Klimaschutzwald (Stufe 2)
- Luftaustausch
- Talabwinde
- Hangabwinde

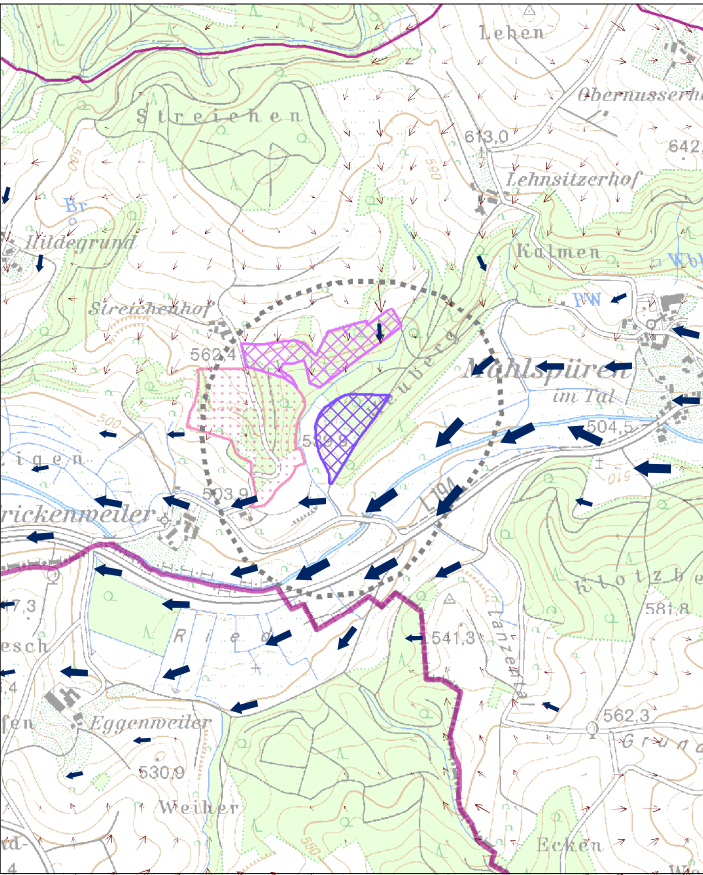
Schutzgut Landschaft

- Sichtschutzwald
- Grünzäsur (VRG), RP2000
- Landschaftsschutzgebiet

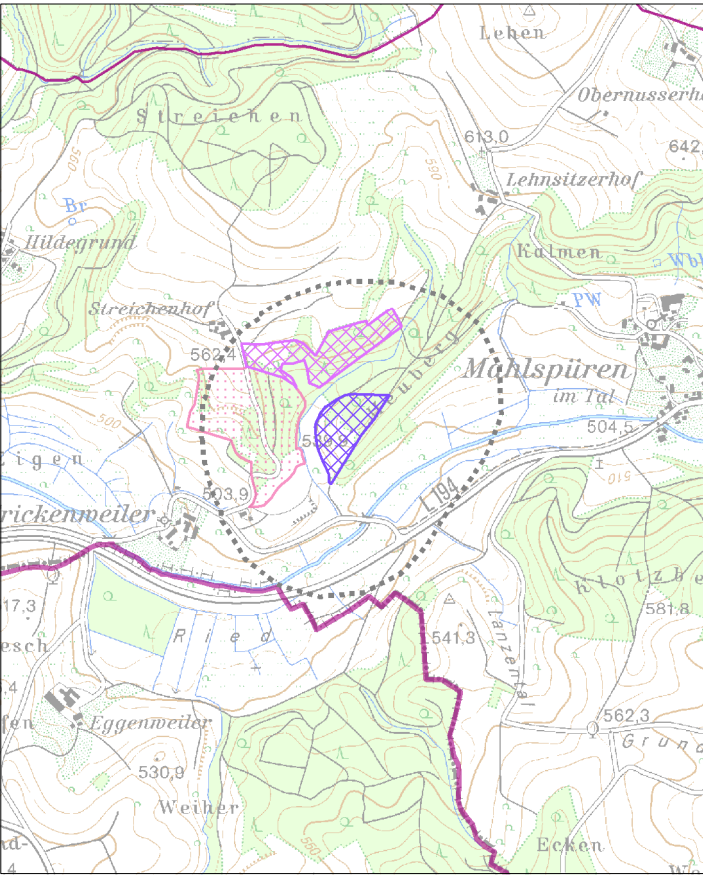
Schutzgut Wasser



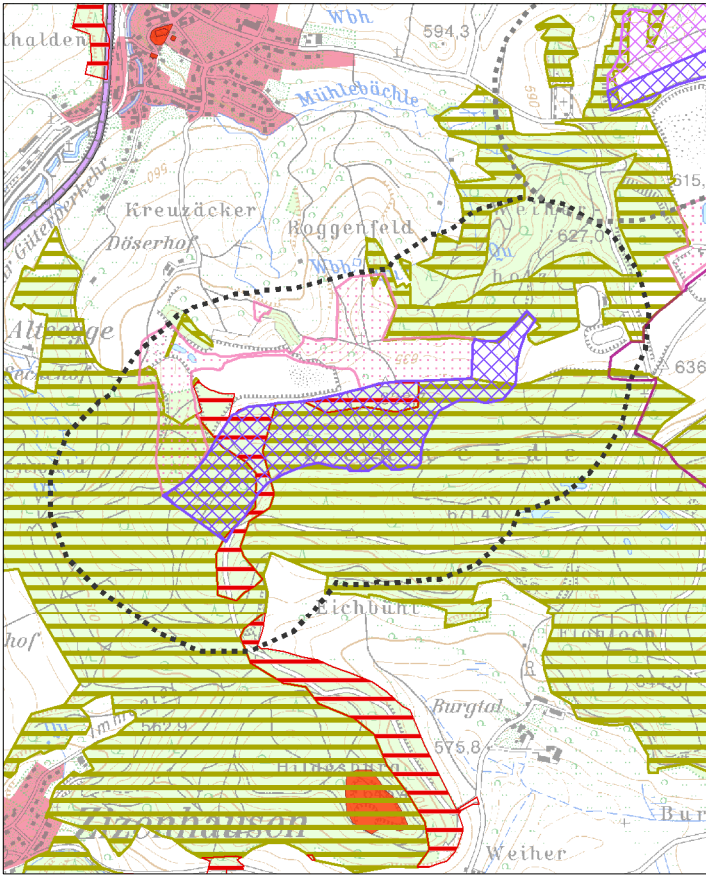
Schutzgut Klima und Luft



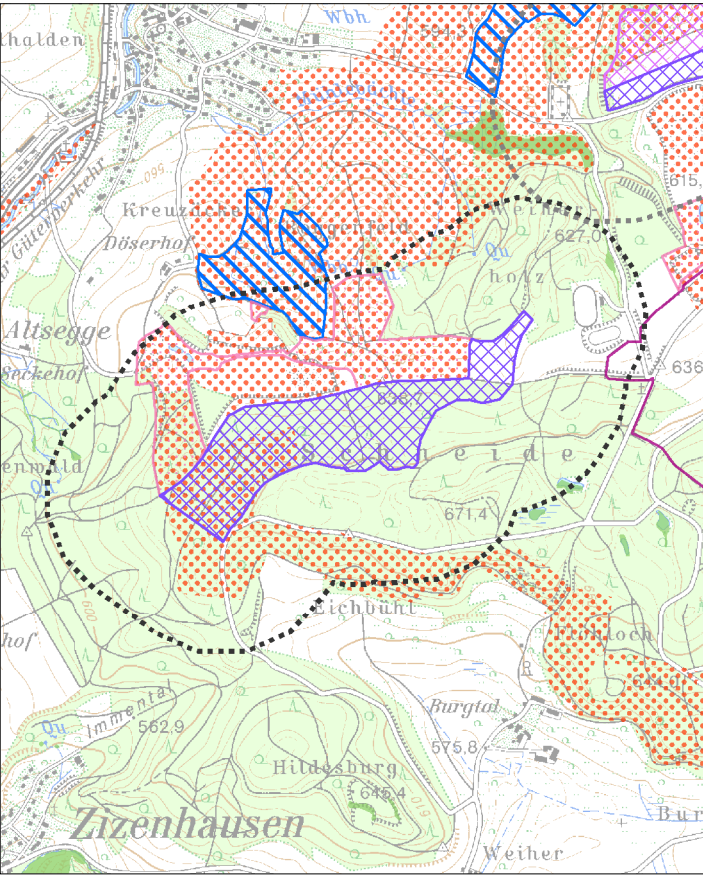
Schutzgut Landschaft



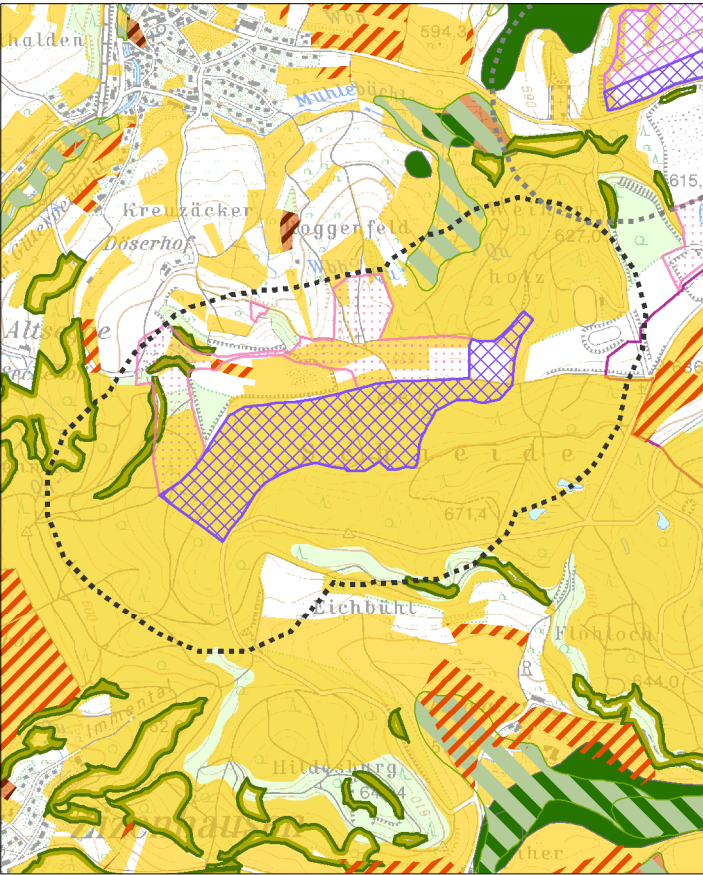
Schutzgut Mensch und menschliche Gesundheit / Schutzgut Kultur- und Sachgüter



Schutzgut Pflanzen, Tiere und biologische Vielfalt



Schutzgut Boden



Legende

- Vorranggebiet für den Abbau oberflächennaher Rohstoffe (Abbaug Gebiet)
- Vorranggebiet zur Sicherung von Rohstoffen (Sicherungsgebiet)
- Abbau oberflächennaher Rohstoffe (genehmigt / in Abbau), (nachrichtlich)
- Wirkzone, 300 Meter zum Eingriffsraum
- Gemeindegrenze
- Staatsgrenze

Schutzgut Mensch und menschliche Gesundheit / Schutzgut Kultur- und Sachgüter

- Wohn- und Mischgebiet
- Gewerbegebiet
- Erholungswald
- Stufe 1a, 1b
- Stufe 2
- Kulturdenkmal
- Besonderes Kulturdenkmal (§ 12 DSchG)
- Einfaches Kulturdenkmal (§ 2 DSchG)
- Fernwanderweg
- Freileitung mit Stromleitungsmast

Schutzgut Pflanzen, Tiere und biologische Vielfalt

- Naturschutzgebiet
- flächenhaftes Naturdenkmal
- Natura 2000 (FFH-Gebiet, Vogelschutzgebiet)
- Biotopschutzwald
- Kernräume, Trittsteine und Verbundräume regionaler Biotopverbund
- Waldschutzgebiete
- Bannwald
- Schonwald
- Wildtierkorridor überregionaler und regionaler Bedeutung

Schutzgut Boden

- Bodenschutzwald
- Sonderstandort für natürliche Vegetation
- Moorboden
- Natürliche Bodenfruchtbarkeit
- sehr hoch
- hoch
- Bodenfunktionen, Gesamtbewertung
- sehr hoch
- hoch
- Geotop

Schutzgut Wasser

- HQ₁₀₀
- Überschwemmungsgebiet
- Wasserschutzwald
- Fließgewässer
- Wasserschutzgebiete
- Zone I, festgesetzt
- Zone II/IIB, festgesetzt
- Zone III/IIIA/IIIB, festgesetzt
- Zone I, fachtechnisch abgegrenzt
- Zone II/IIB, fachtechnisch abgegrenzt
- Zone III/IIIA/IIIB, fachtechnisch abgegrenzt

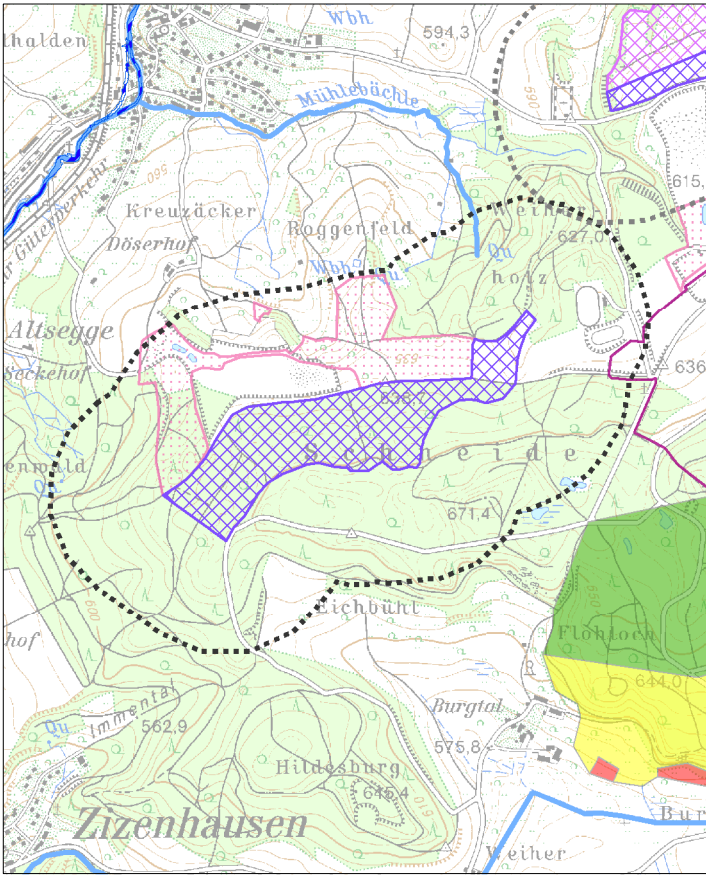
Schutzgut Klima und Luft

- Immissionsschutzwald
- Klimaschutzwald (Stufe 2)
- Luftaustausch
- Talabwinde
- Hangabwinde

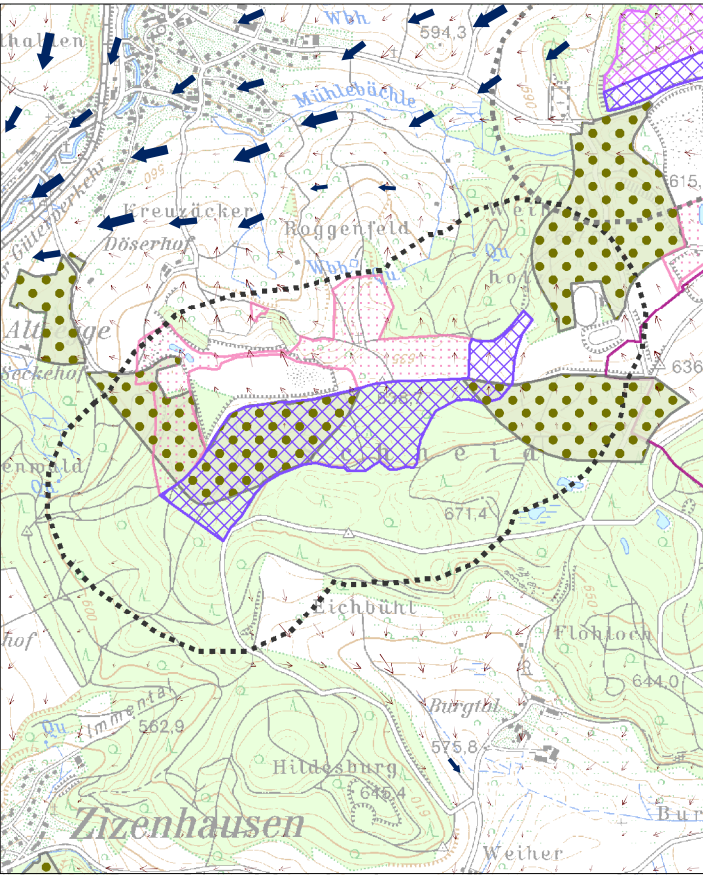
Schutzgut Landschaft

- Sichtschutzwald
- Grünzäsur (VRG), RP2000
- Landschaftsschutzgebiet

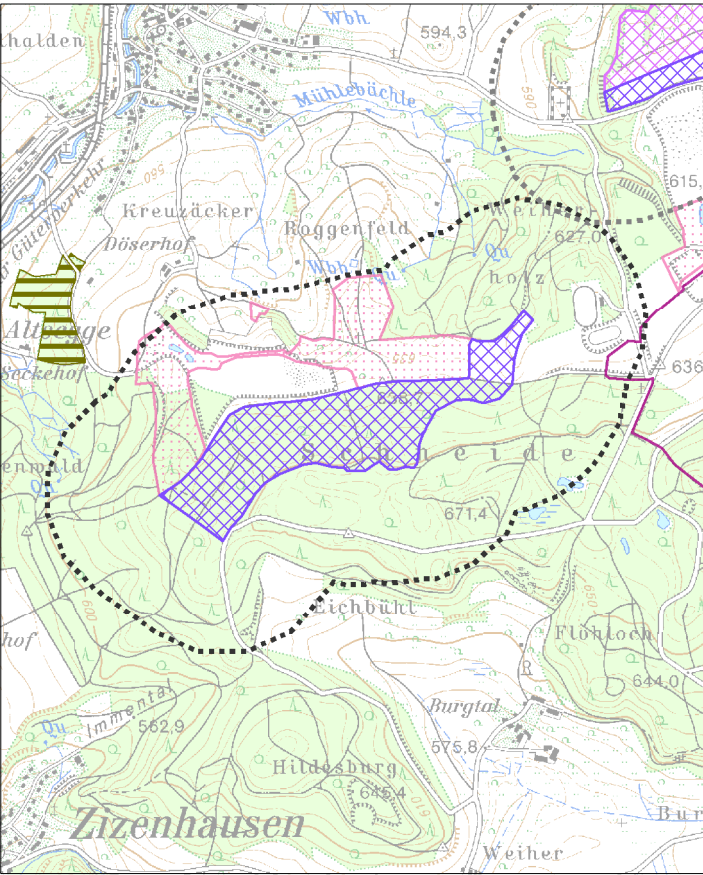
Schutzgut Wasser



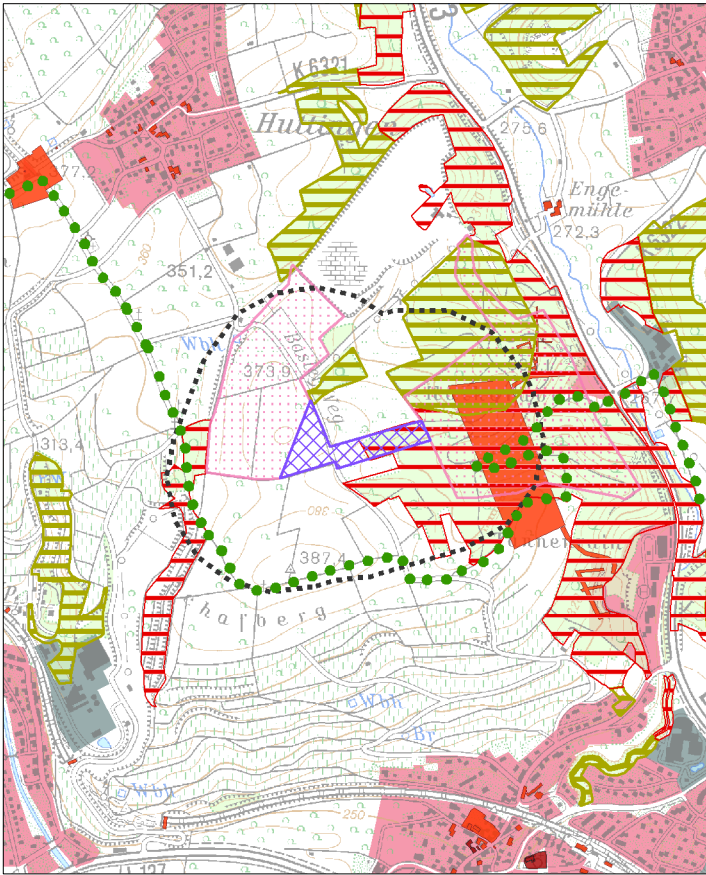
Schutzgut Klima und Luft



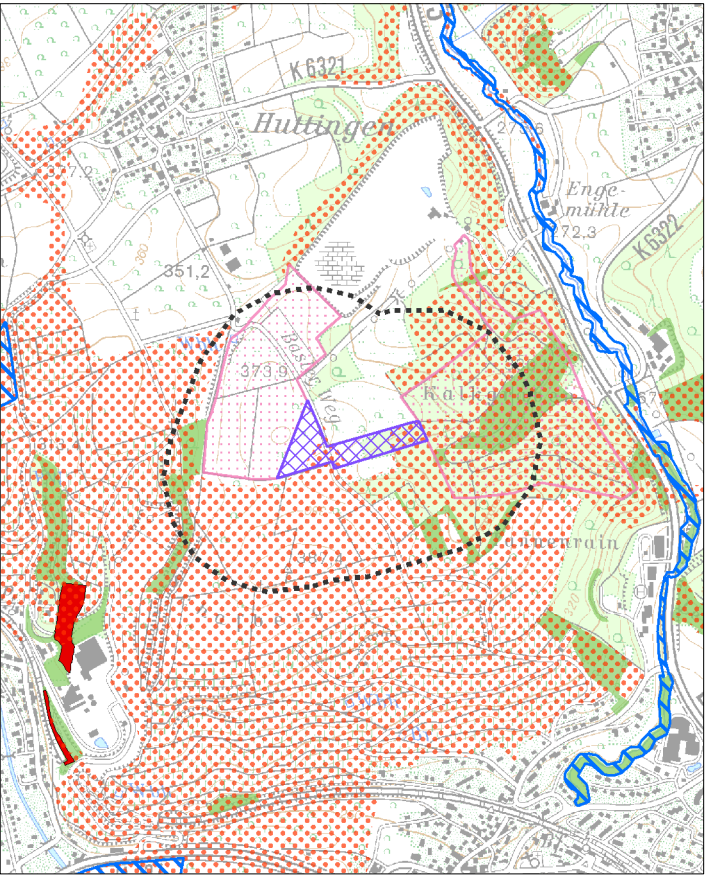
Schutzgut Landschaft



Schutzgut Mensch und menschliche Gesundheit / Schutzgut Kultur- und Sachgüter



Schutzgut Pflanzen, Tiere und biologische Vielfalt



Schutzgut Boden



Legende

- Vorranggebiet für den Abbau oberflächennaher Rohstoffe (Abbaug Gebiet)
- Vorranggebiet zur Sicherung von Rohstoffen (Sicherungsgebiet)
- Abbau oberflächennaher Rohstoffe (genehmigt / in Abbau), (nachrichtlich)
- Wirkzone, 300 Meter zum Eingriffsraum
- Gemeindegrenze
- Staatsgrenze

Schutzgut Mensch und menschliche Gesundheit / Schutzgut Kultur- und Sachgüter

- Wohn- und Mischgebiet
- Gewerbegebiet
- Erholungswald
- Stufe 1a, 1b
- Stufe 2
- Kulturdenkmal
- Besonderes Kulturdenkmal (§ 12 DSchG)
- Einfaches Kulturdenkmal (§ 2 DSchG)
- Fernwanderweg
- Freileitung mit Stromleitungsmast

Schutzgut Pflanzen, Tiere und biologische Vielfalt

- Naturschutzgebiet
- flächenhaftes Naturdenkmal
- Natura 2000 (FFH-Gebiet, Vogelschutzgebiet)
- Biotopschutzwald
- Kernräume, Trittsteine und Verbundräume regionaler Biotopverbund
- Waldschutzgebiete
- Bannwald
- Schonwald
- Wildtierkorridor überregionaler und regionaler Bedeutung

Schutzgut Boden

- Bodenschutzwald
- Sonderstandort für natürliche Vegetation
- Moorboden
- Natürliche Bodenfruchtbarkeit
- sehr hoch
- hoch
- Bodenfunktionen, Gesamtbewertung
- sehr hoch
- hoch
- Geotop

Schutzgut Wasser

- HQ₁₀₀
- Überschwemmungsgebiet
- Wasserschutzwald
- Fließgewässer
- Wasserschutzgebiete
- Zone I, festgesetzt
- Zone II/IIB, festgesetzt
- Zone III/IIIA/IIIB, festgesetzt
- Zone I, fachtechnisch abgegrenzt
- Zone II/IIB, fachtechnisch abgegrenzt
- Zone III/IIIA/IIIB, fachtechnisch abgegrenzt

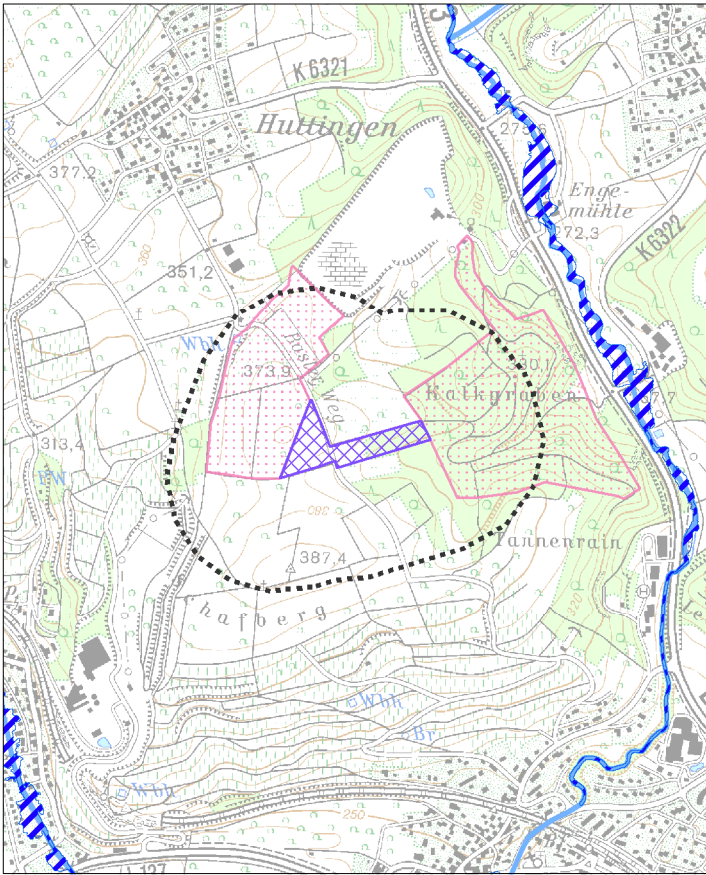
Schutzgut Klima und Luft

- Immissionsschutzwald
- Klimaschutzwald (Stufe 2)
- Luftaustausch
- Talabwinde
- Hangabwinde

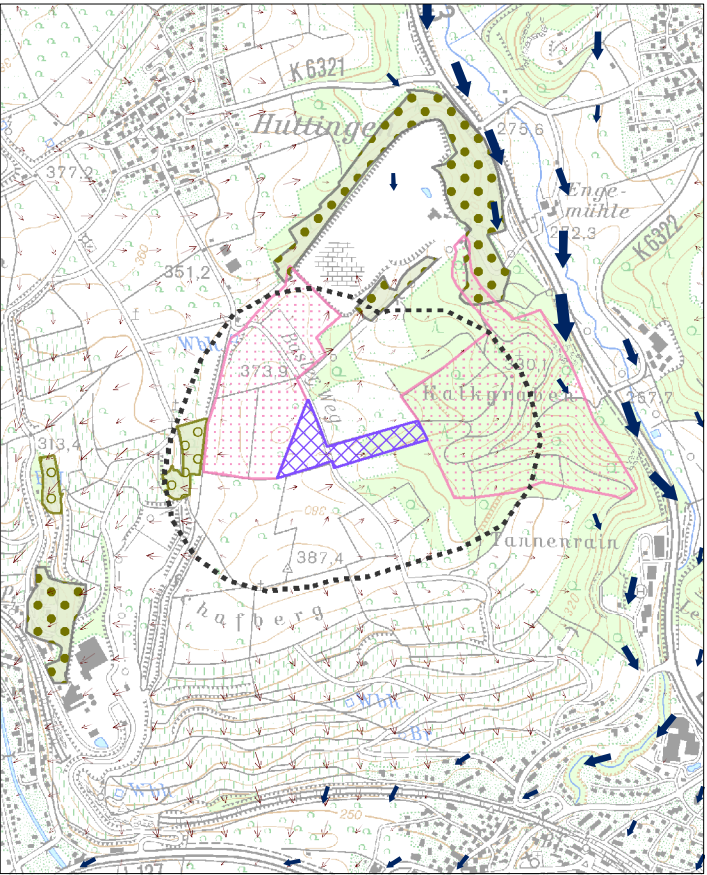
Schutzgut Landschaft

- Sichtschutzwald
- Grünzäsur (VRG), RP2000
- Landschaftsschutzgebiet

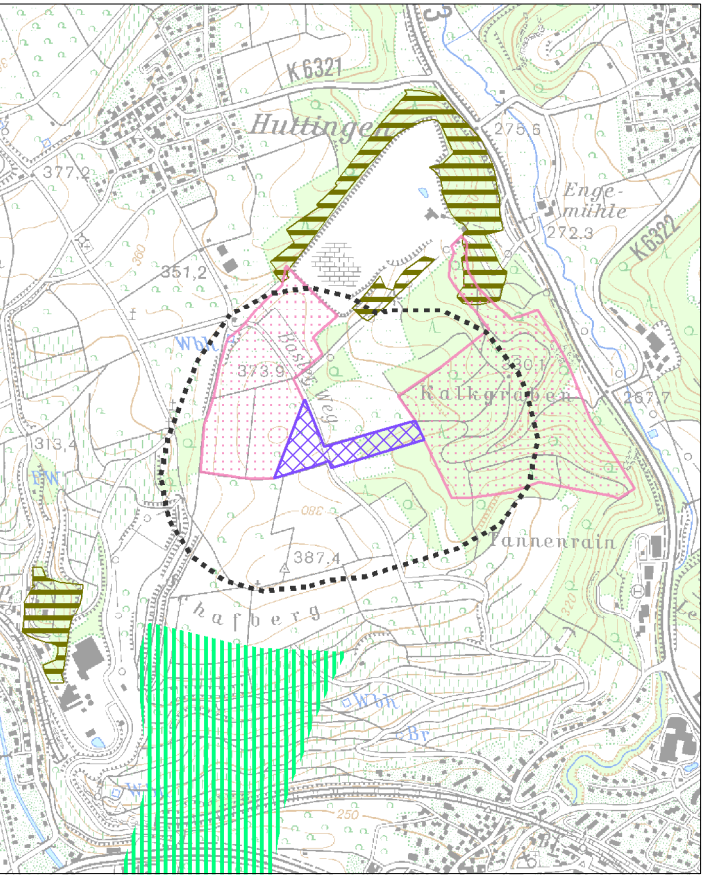
Schutzgut Wasser



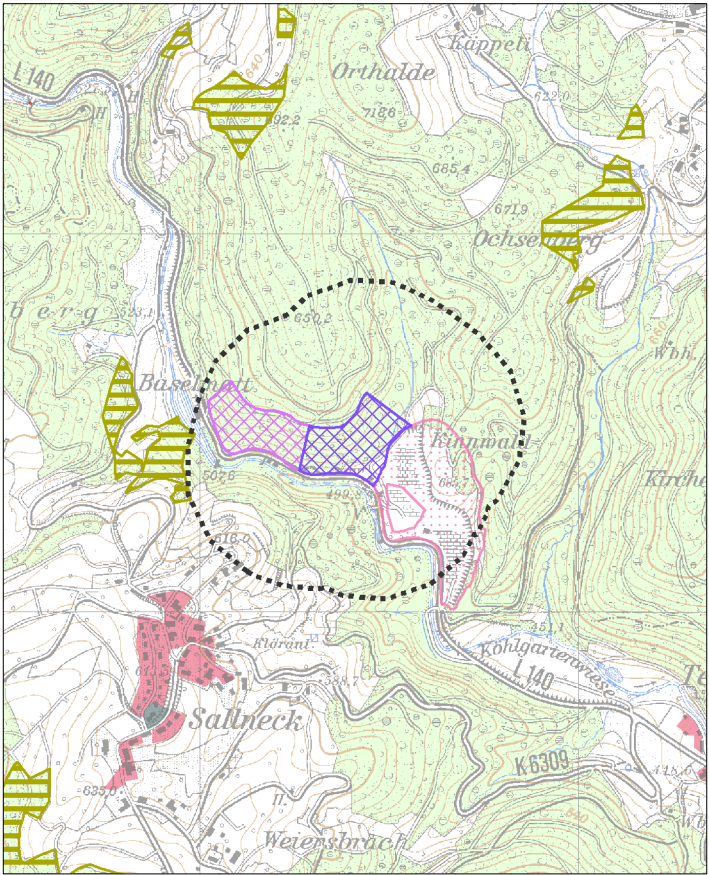
Schutzgut Klima und Luft



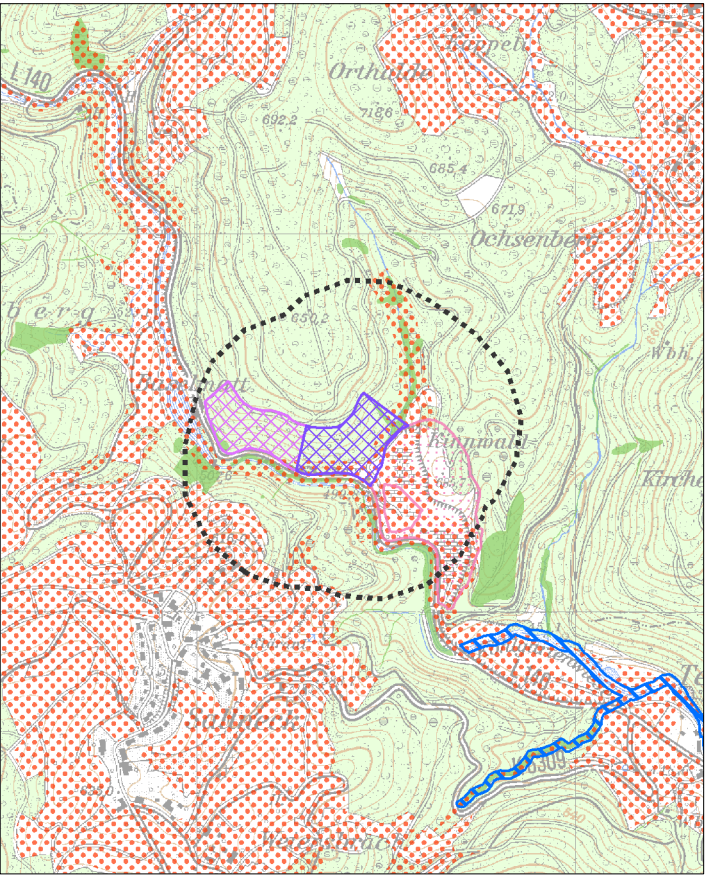
Schutzgut Landschaft



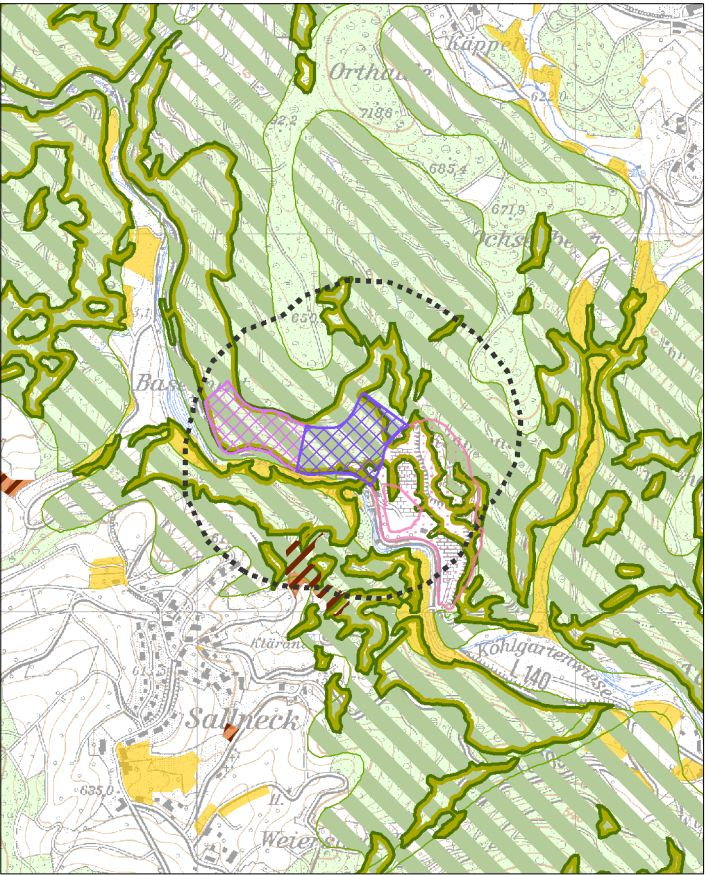
Schutzgut Mensch und menschliche Gesundheit / Schutzgut Kultur- und Sachgüter



Schutzgut Pflanzen, Tiere und biologische Vielfalt



Schutzgut Boden



Legende

- Vorranggebiet für den Abbau oberflächennaher Rohstoffe (Abbaug Gebiet)
- Vorranggebiet zur Sicherung von Rohstoffen (Sicherungsgebiet)
- Abbau oberflächennaher Rohstoffe (genehmigt / in Abbau), (nachrichtlich)
- Wirkzone, 300 Meter zum Eingriffsraum
- Gemeindegrenze
- Staatsgrenze

Schutzgut Mensch und menschliche Gesundheit / Schutzgut Kultur- und Sachgüter

- Wohn- und Mischgebiet
- Gewerbegebiet
- Erholungswald
 - Stufe 1a, 1b
 - Stufe 2
- Kulturdenkmal
 - Besonderes Kulturdenkmal (§ 12 DSchG)
 - Einfaches Kulturdenkmal (§ 2 DSchG)
- Fernwanderweg
- Freileitung mit Stromleitungsmast

Schutzgut Pflanzen, Tiere und biologische Vielfalt

- Naturschutzgebiet
- flächenhaftes Naturdenkmal
- Natura 2000 (FFH-Gebiet, Vogelschutzgebiet)
- Biotopschutzwald
- Kernräume, Trittsteine und Verbundräume regionaler Biotopverbund
- Waldschutzgebiete
 - Bannwald
 - Schonwald
- Wildtierkorridor überregionaler und regionaler Bedeutung

Schutzgut Boden

- Bodenschutzwald
- Sonderstandort für natürliche Vegetation
- Moorboden
- Natürliche Bodenfruchtbarkeit
 - sehr hoch
 - hoch
- Bodenfunktionen, Gesamtbewertung
 - sehr hoch
 - hoch
- Geotop

Schutzgut Wasser

- HQ₁₀₀
- Überschwemmungsgebiet
- Wasserschutzwald
- Fließgewässer
- Wasserschutzgebiete
 - Zone I, festgesetzt
 - Zone II/IIB, festgesetzt
 - Zone III/IIIA/IIIB, festgesetzt
 - Zone I, fachtechnisch abgegrenzt
 - Zone II/IIB, fachtechnisch abgegrenzt
 - Zone III/IIIA/IIIB, fachtechnisch abgegrenzt

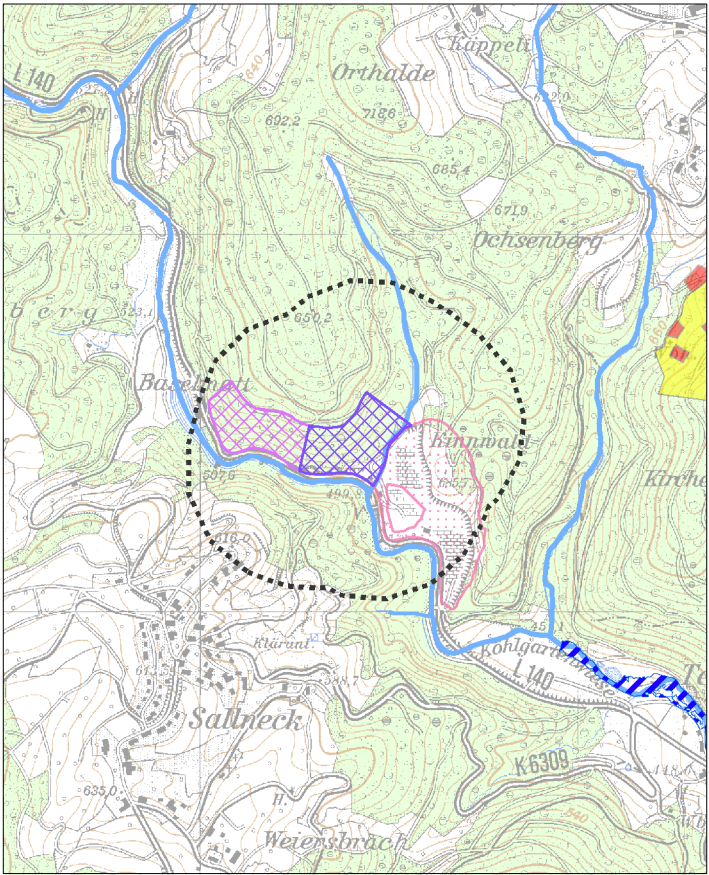
Schutzgut Klima und Luft

- Immissionsschutzwald
- Klimaschutzwald (Stufe 2)
- Luftaustausch
 - Talabwinde
 - Hangabwinde

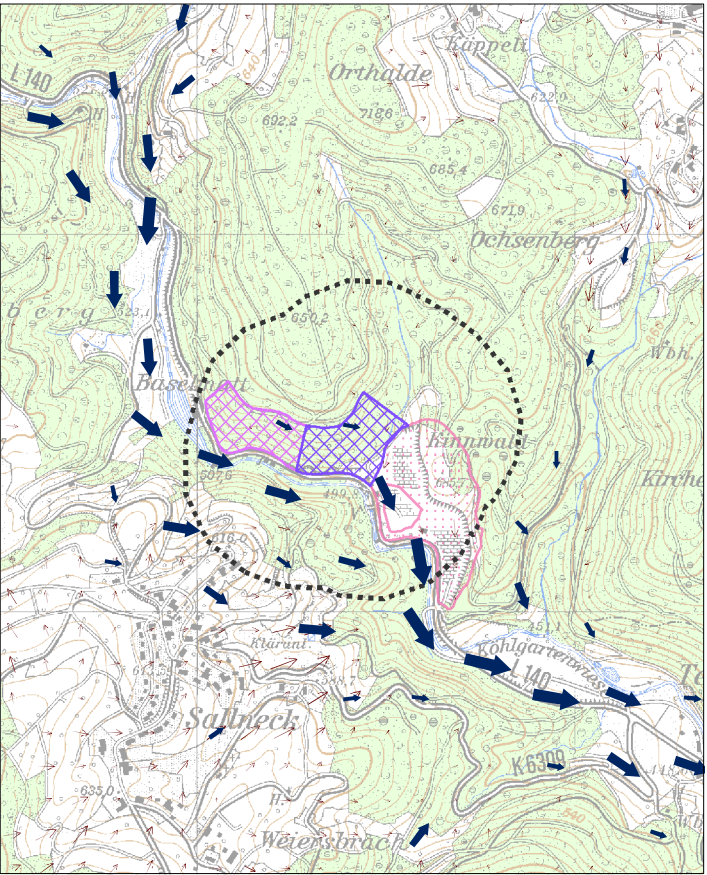
Schutzgut Landschaft

- Sichtschutzwald
- Grünzäsur (VRG), RP2000
- Landschaftsschutzgebiet

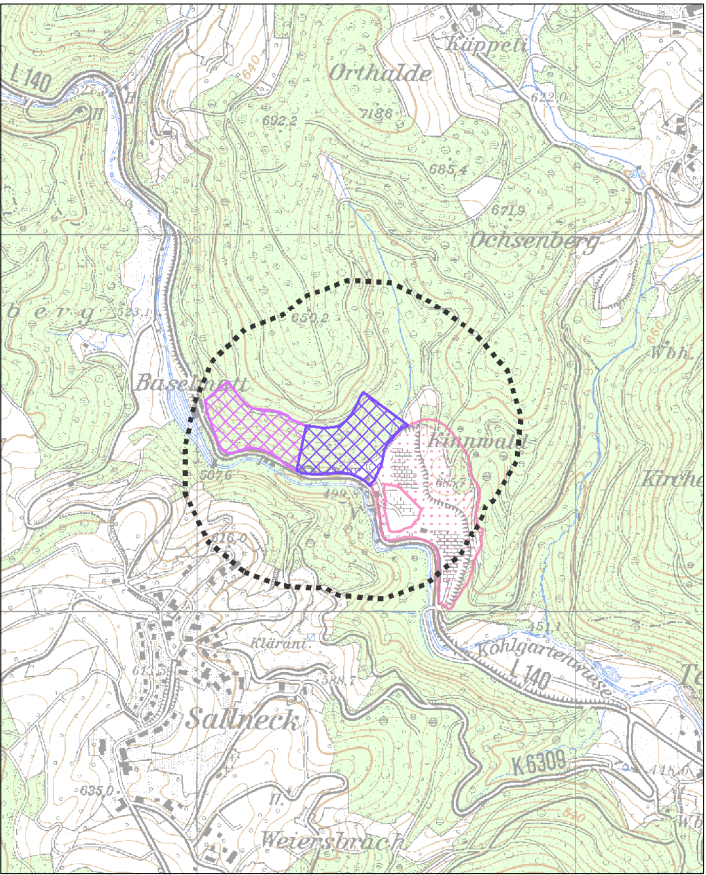
Schutzgut Wasser



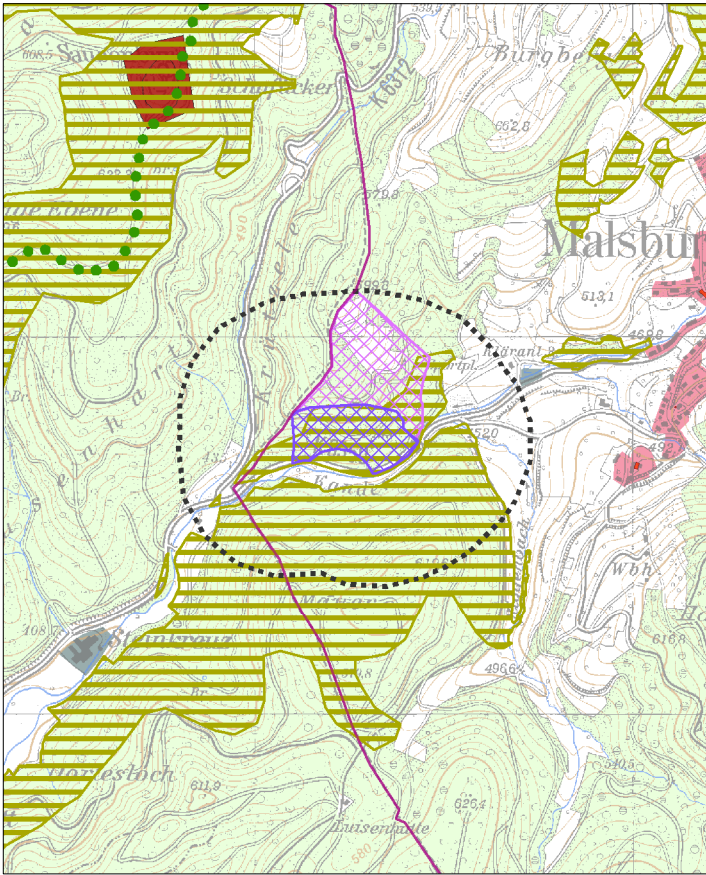
Schutzgut Klima und Luft



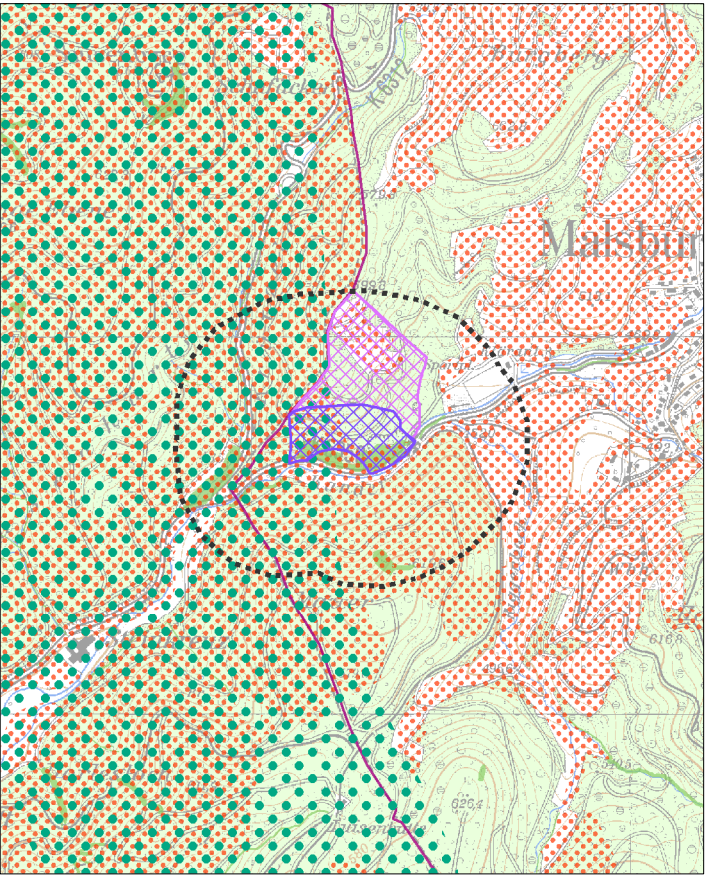
Schutzgut Landschaft



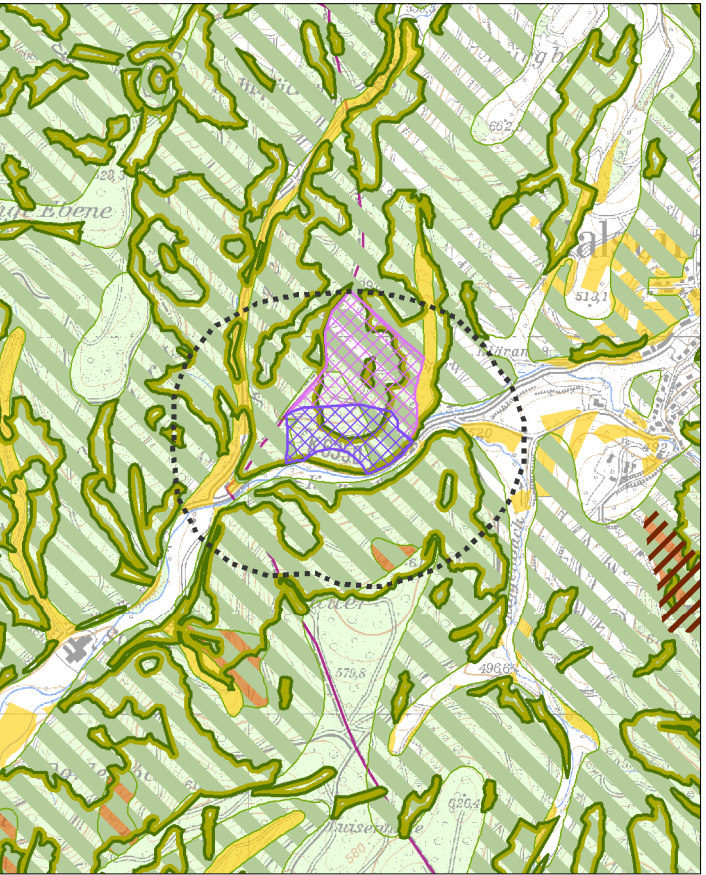
Schutzgut Mensch und menschliche Gesundheit / Schutzgut Kultur- und Sachgüter



Schutzgut Pflanzen, Tiere und biologische Vielfalt



Schutzgut Boden



Legende

- Vorranggebiet für den Abbau oberflächennaher Rohstoffe (Abbaug Gebiet)
- Vorranggebiet zur Sicherung von Rohstoffen (Sicherungsgebiet)
- Abbau oberflächennaher Rohstoffe (genehmigt / in Abbau), (nachrichtlich)
- Wirkzone, 300 Meter zum Eingriffsraum
- Gemeindegrenze
- Staatsgrenze

Schutzgut Mensch und menschliche Gesundheit / Schutzgut Kultur- und Sachgüter

- Wohn- und Mischgebiet
- Gewerbegebiet
- Erholungswald
- Stufe 1a, 1b
- Stufe 2
- Kulturdenkmal
- Besonderes Kulturdenkmal (§ 12 DSchG)
- Einfaches Kulturdenkmal (§ 2 DSchG)
- Fernwanderweg
- Freileitung mit Stromleitungsmast

Schutzgut Pflanzen, Tiere und biologische Vielfalt

- Naturschutzgebiet
- flächenhaftes Naturdenkmal
- Natura 2000 (FFH-Gebiet, Vogelschutzgebiet)
- Biotopschutzwald
- Kernräume, Trittsteine und Verbundräume regionaler Biotopverbund
- Waldschutzgebiete
- Bannwald
- Schonwald
- Wildtierkorridor überregionaler und regionaler Bedeutung

Schutzgut Boden

- Bodenschutzwald
- Sonderstandort für natürliche Vegetation
- Moorboden
- Natürliche Bodenfruchtbarkeit
- sehr hoch
- hoch
- Bodenfunktionen, Gesamtbewertung
- sehr hoch
- hoch
- Geotop

Schutzgut Wasser

- HQ₁₀₀
- Überschwemmungsgebiet
- Wasserschutzwald
- Fließgewässer
- Wasserschutzgebiete
- Zone I, festgesetzt
- Zone II/IIB, festgesetzt
- Zone III/IIIA/IIIB, festgesetzt
- Zone I, fachtechnisch abgegrenzt
- Zone II/IIB, fachtechnisch abgegrenzt
- Zone III/IIIA/IIIB, fachtechnisch abgegrenzt

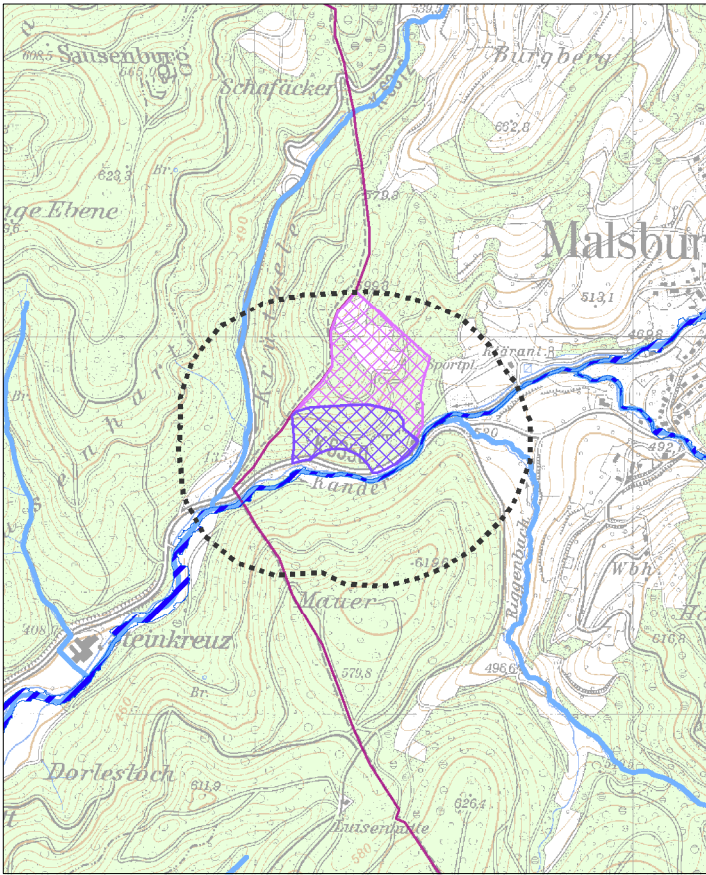
Schutzgut Klima und Luft

- Immissionsschutzwald
- Klimaschutzwald (Stufe 2)
- Luftaustausch
- Talabwinde
- Hangabwinde

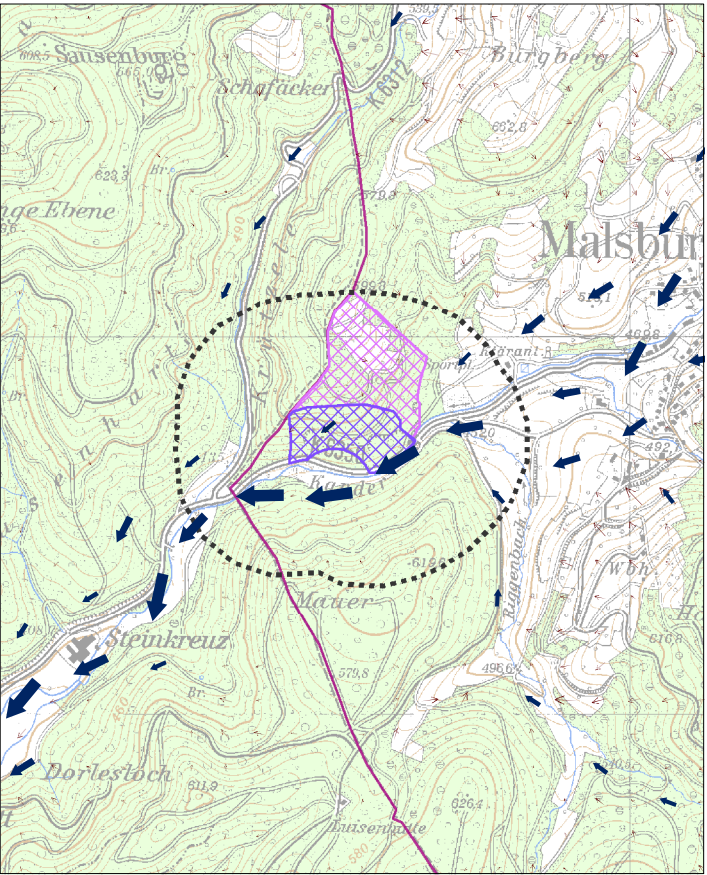
Schutzgut Landschaft

- Sichtschutzwald
- Grünzäsur (VRG), RP2000
- Landschaftsschutzgebiet

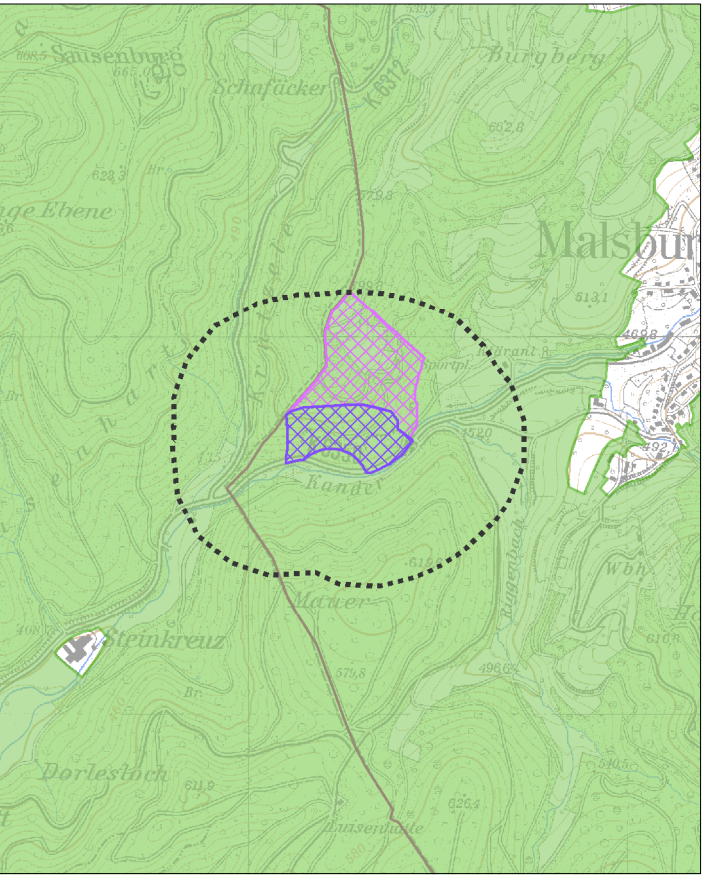
Schutzgut Wasser



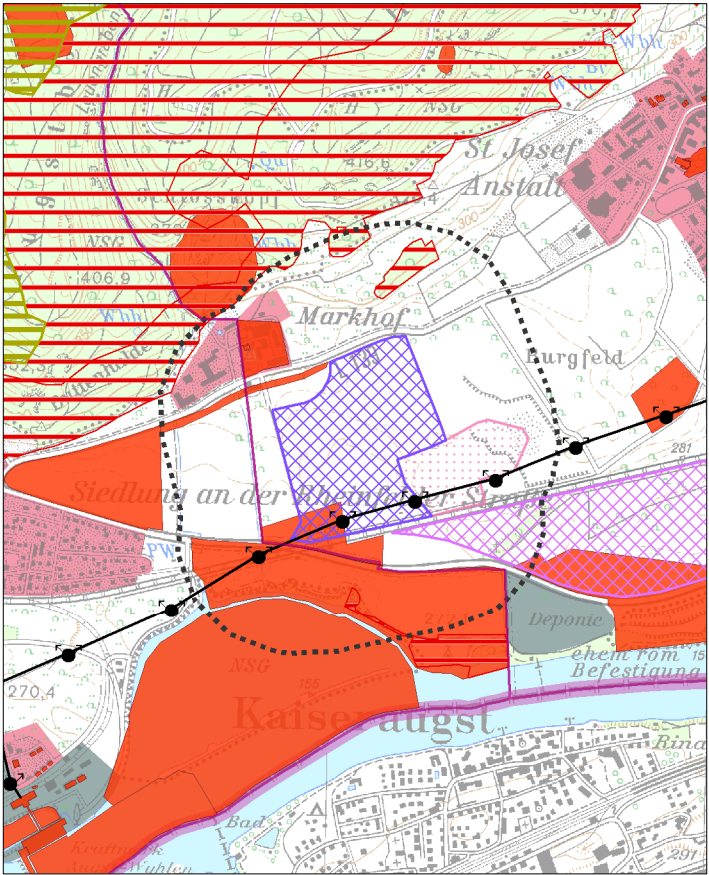
Schutzgut Klima und Luft



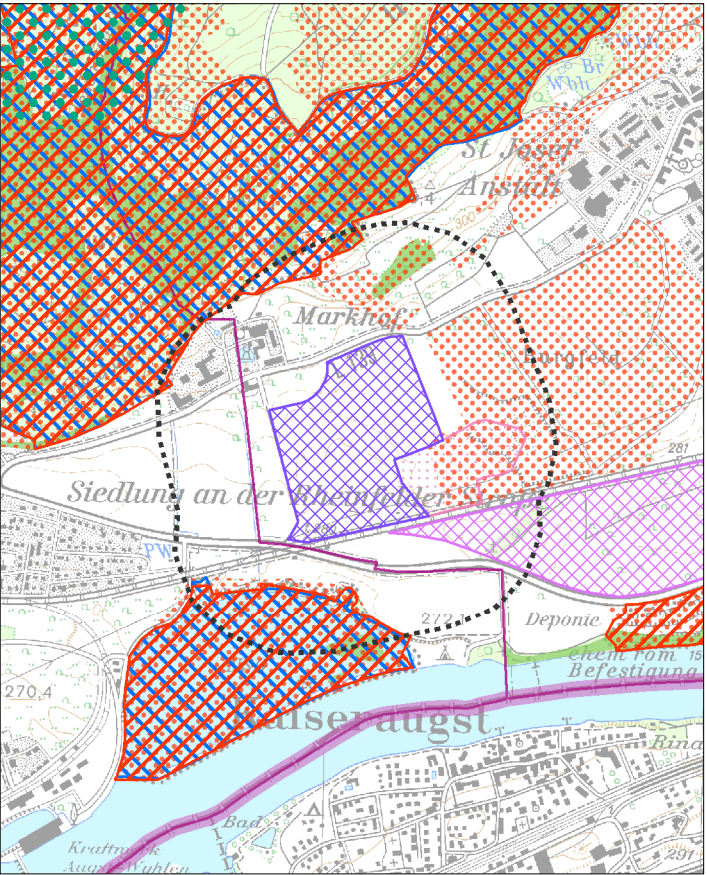
Schutzgut Landschaft



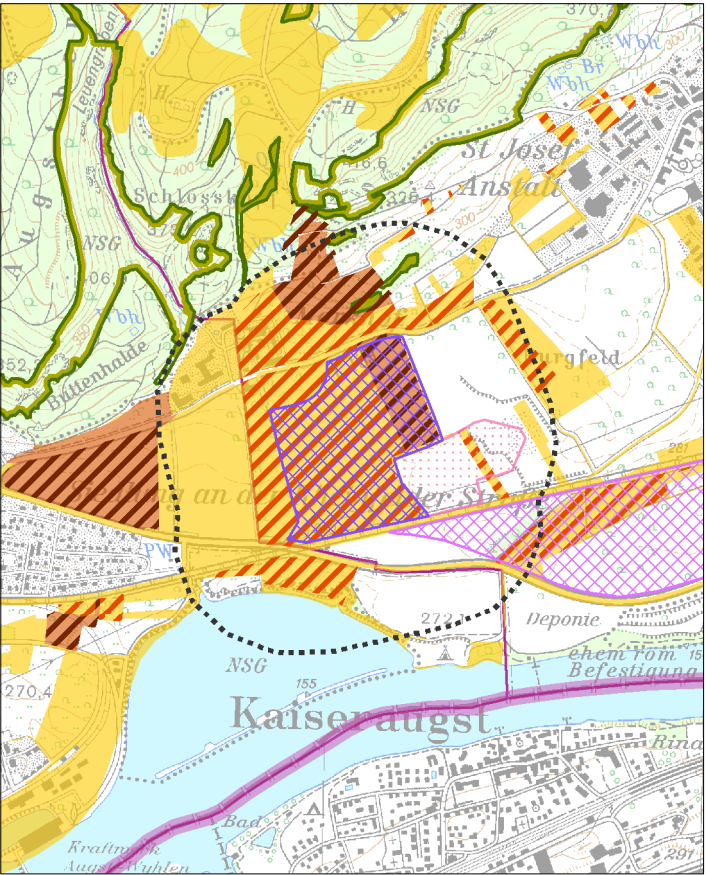
Schutzgut Mensch und menschliche Gesundheit / Schutzgut Kultur- und Sachgüter



Schutzgut Pflanzen, Tiere und biologische Vielfalt



Schutzgut Boden



Legende

- Vorranggebiet für den Abbau oberflächennaher Rohstoffe (Abbaug Gebiet)
- Vorranggebiet zur Sicherung von Rohstoffen (Sicherungsgebiet)
- Abbau oberflächennaher Rohstoffe (genehmigt / in Abbau), (nachrichtlich)
- Wirkzone, 300 Meter zum Eingriffsraum
- Gemeindegrenze
- Staatsgrenze

Schutzgut Mensch und menschliche Gesundheit / Schutzgut Kultur- und Sachgüter

- Wohn- und Mischgebiet
- Gewerbegebiet
- Erholungswald
- Stufe 1a, 1b
- Stufe 2
- Kulturdenkmal
- Besonderes Kulturdenkmal (§ 12 DSchG)
- Einfaches Kulturdenkmal (§ 2 DSchG)
- Fernwanderweg
- Freileitung mit Stromleitungsmast

Schutzgut Pflanzen, Tiere und biologische Vielfalt

- Naturschutzgebiet
- flächenhaftes Naturdenkmal
- Natura 2000 (FFH-Gebiet, Vogelschutzgebiet)
- Biotopschutzwald
- Kernräume, Trittsteine und Verbundräume regionaler Biotopverbund
- Waldschutzgebiete
- Bannwald
- Schonwald
- Wildtierkorridor überregionaler und regionaler Bedeutung

Schutzgut Boden

- Bodenschutzwald
- Sonderstandort für natürliche Vegetation
- Moorboden
- Natürliche Bodenfruchtbarkeit
- sehr hoch
- hoch
- Bodenfunktionen, Gesamtbewertung
- sehr hoch
- hoch
- Geotop

Schutzgut Wasser

- HQ₁₀₀
- Überschwemmungsgebiet
- Wasserschutzwald
- Fließgewässer
- Wasserschutzgebiete
- Zone I, festgesetzt
- Zone II/IIB, festgesetzt
- Zone III/IIIA/IIIB, festgesetzt
- Zone I, fachtechnisch abgegrenzt
- Zone II/IIB, fachtechnisch abgegrenzt
- Zone III/IIIA/IIIB, fachtechnisch abgegrenzt

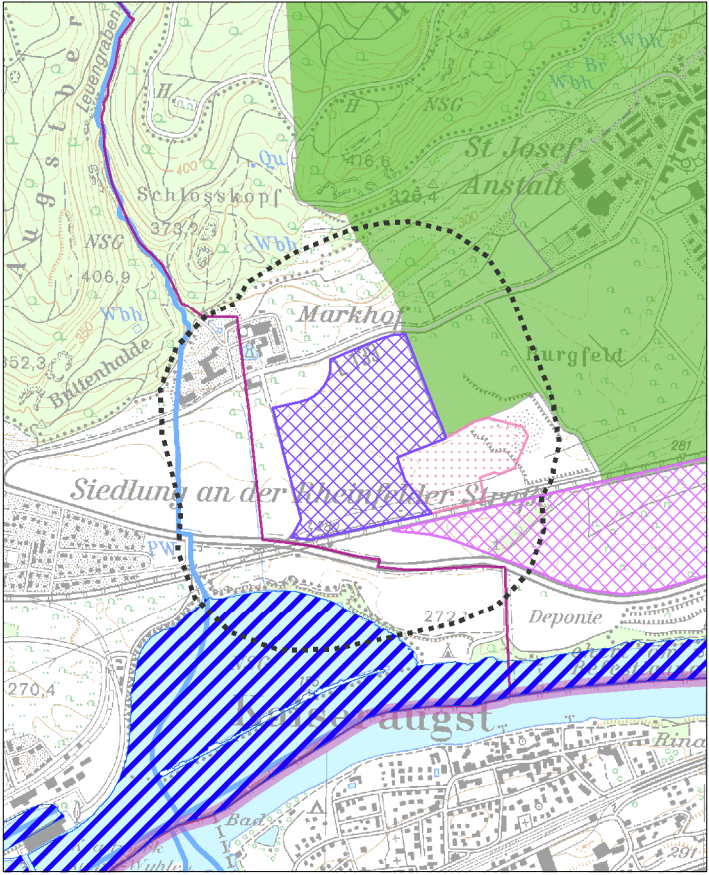
Schutzgut Klima und Luft

- Immissionsschutzwald
- Klimaschutzwald (Stufe 2)
- Luftaustausch
- Talabwinde
- Hangabwinde

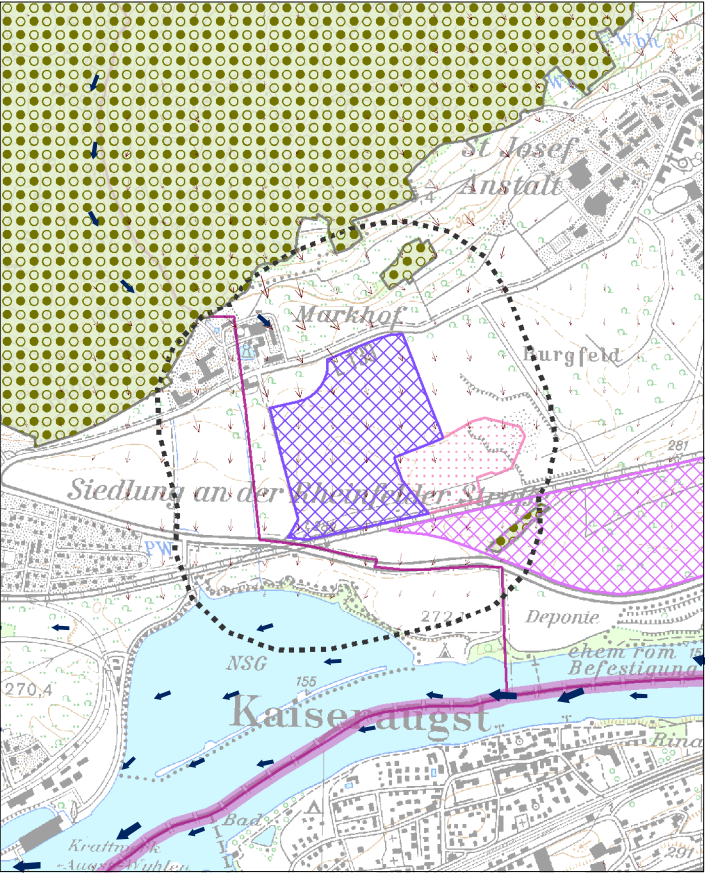
Schutzgut Landschaft

- Sichtschutzwald
- Grünzäsur (VRG), RP2000
- Landschaftsschutzgebiet

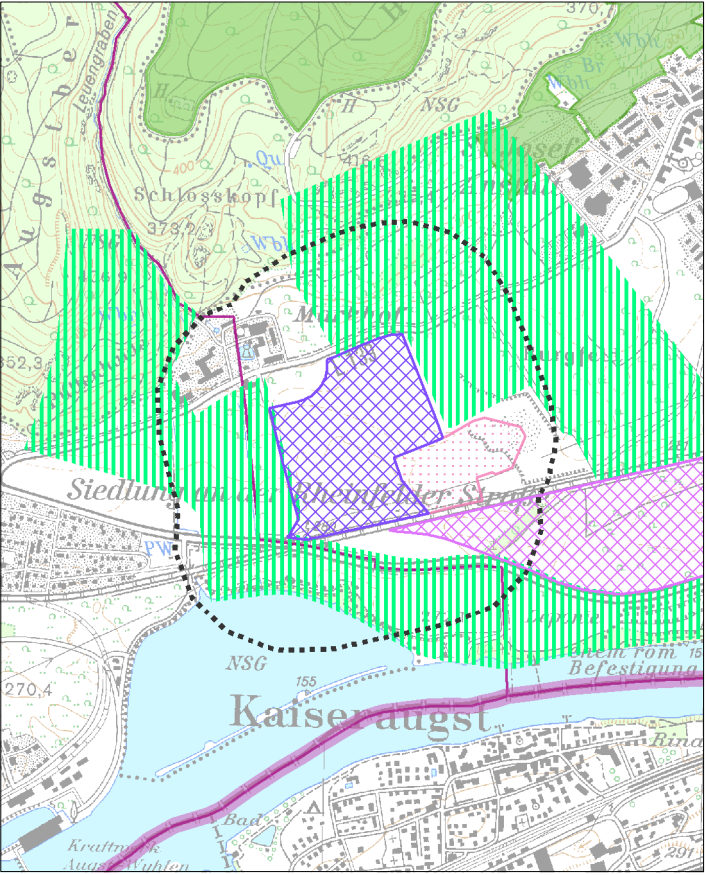
Schutzgut Wasser



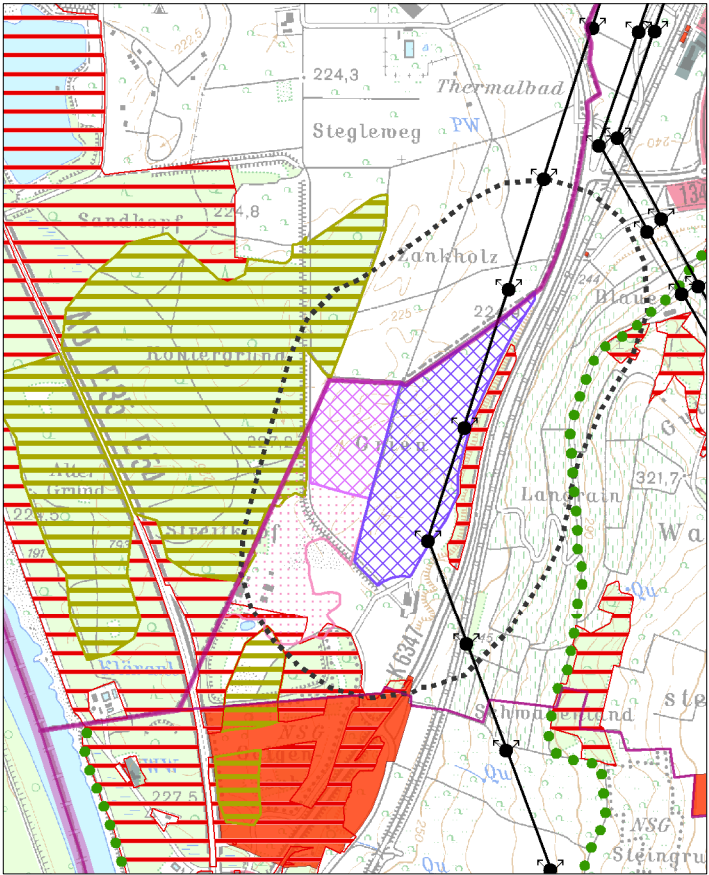
Schutzgut Klima und Luft



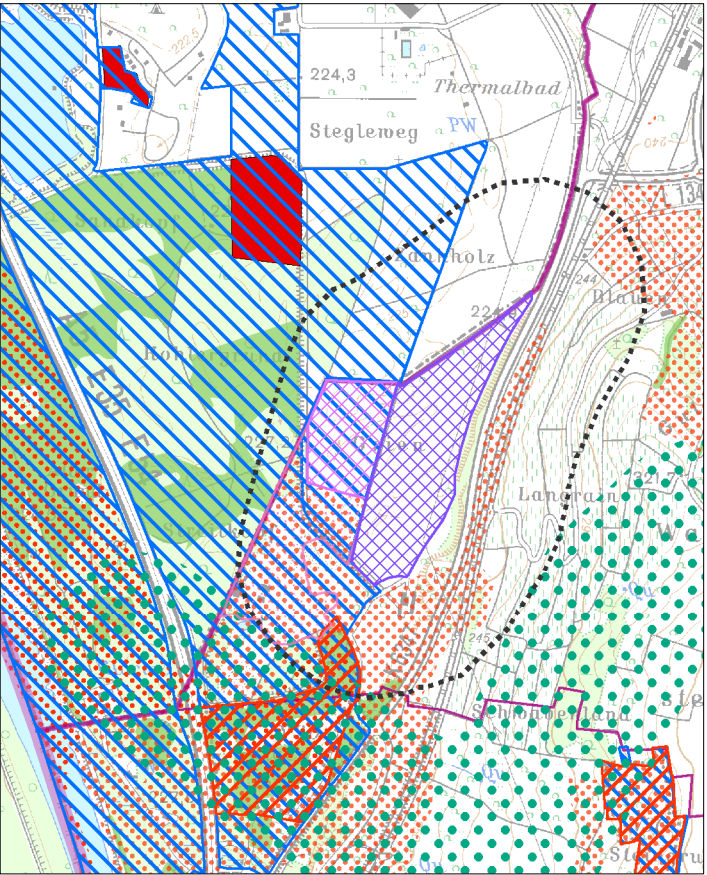
Schutzgut Landschaft



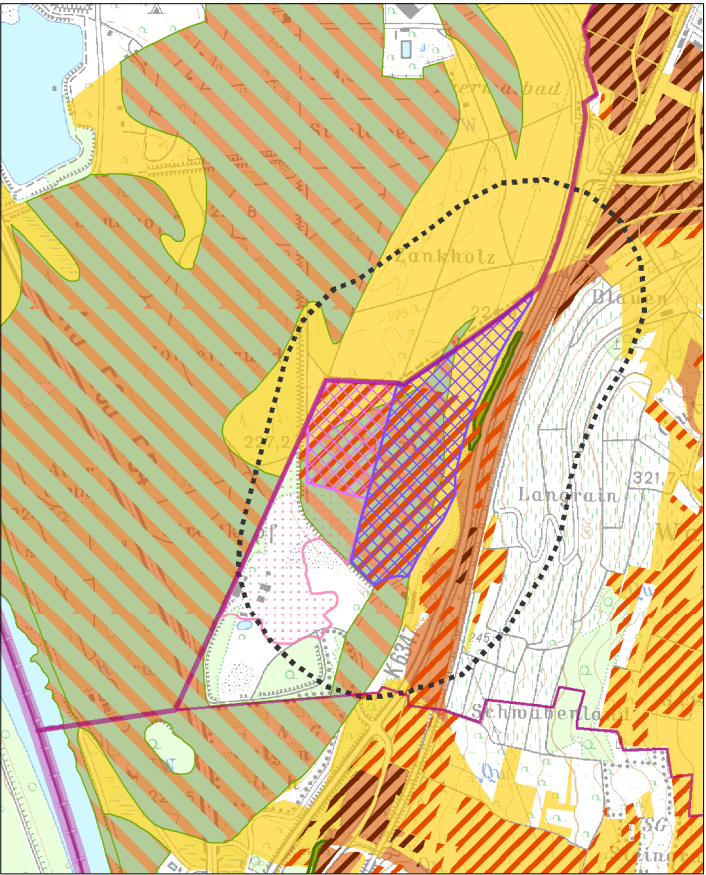
Schutzgut Mensch und menschliche Gesundheit / Schutzgut Kultur- und Sachgüter



Schutzgut Pflanzen, Tiere und biologische Vielfalt



Schutzgut Boden



Legende

- Vorranggebiet für den Abbau oberflächennaher Rohstoffe (Abbaug Gebiet)
- Vorranggebiet zur Sicherung von Rohstoffen (Sicherungsgebiet)
- Abbau oberflächennaher Rohstoffe (genehmigt / in Abbau), (nachrichtlich)
- Wirkzone, 300 Meter zum Eingriffsraum
- Gemeindegrenze
- Staatsgrenze

Schutzgut Mensch und menschliche Gesundheit / Schutzgut Kultur- und Sachgüter

- Wohn- und Mischgebiet
- Gewerbegebiet
- Erholungswald
- Stufe 1a, 1b
- Stufe 2
- Kulturdenkmal
- Besonderes Kulturdenkmal (§ 12 DSchG)
- Einfaches Kulturdenkmal (§ 2 DSchG)
- Fernwanderweg
- Freileitung mit Stromleitungsmast

Schutzgut Pflanzen, Tiere und biologische Vielfalt

- Naturschutzgebiet
- flächenhaftes Naturdenkmal
- Natura 2000 (FFH-Gebiet, Vogelschutzgebiet)
- Biotopschutzwald
- Kernräume, Trittsteine und Verbundräume regionaler Biotopverbund
- Waldschutzgebiete
- Bannwald
- Schonwald
- Wildtierkorridor überregionaler und regionaler Bedeutung

Schutzgut Boden

- Bodenschutzwald
- Sonderstandort für natürliche Vegetation
- Moorboden
- Natürliche Bodenfruchtbarkeit
- sehr hoch
- hoch
- Bodenfunktionen, Gesamtbewertung
- sehr hoch
- hoch

Schutzgut Wasser

- HQ₁₀₀
- Überschwemmungsgebiet
- Wasserschutzwald
- Fließgewässer
- Wasserschutzgebiete
- Zone I, festgesetzt
- Zone II/IIB, festgesetzt
- Zone III/IIIA/IIIB, festgesetzt
- Zone I, fachtechnisch abgegrenzt
- Zone II/IIB, fachtechnisch abgegrenzt
- Zone III/IIIA/IIIB, fachtechnisch abgegrenzt

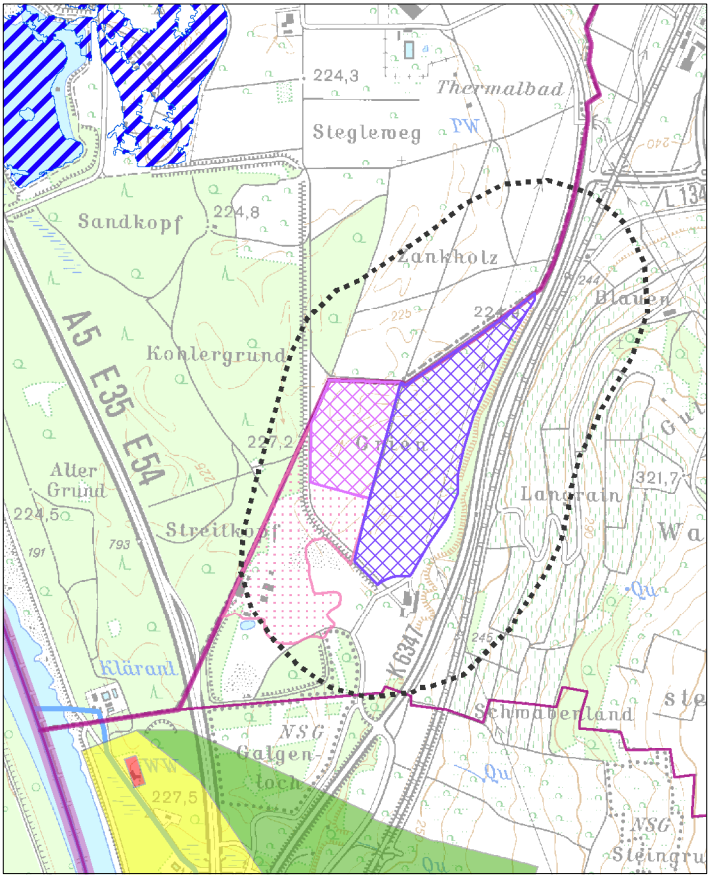
Schutzgut Klima und Luft

- Immissionsschutzwald
- Klimaschutzwald (Stufe 2)
- Luftaustausch
- Talabwinde
- Hangabwinde

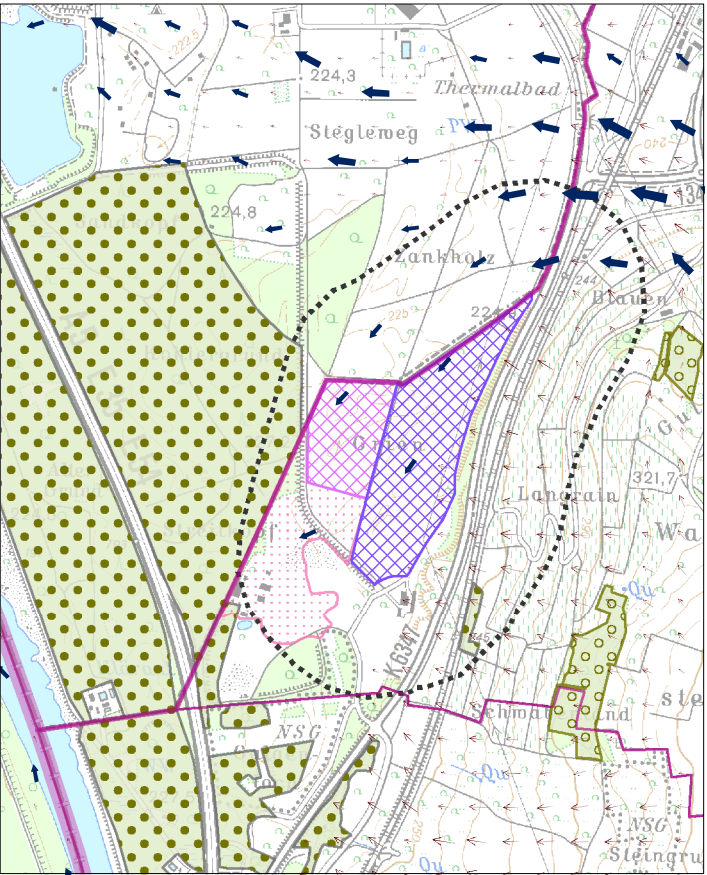
Schutzgut Landschaft

- Sichtschutzwald
- Grünzäsur (VRG), RP2000
- Landschaftsschutzgebiet

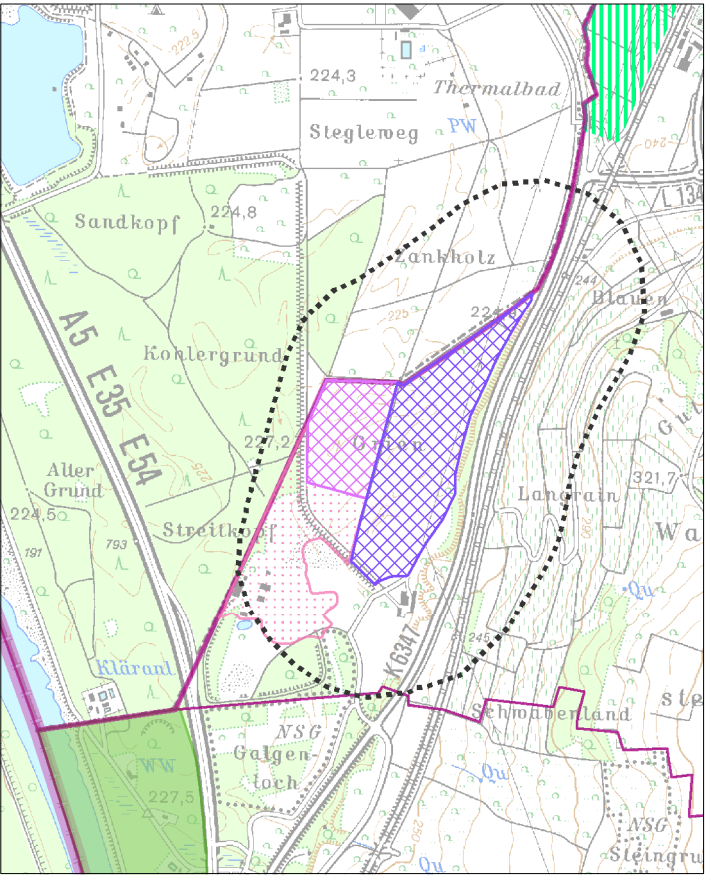
Schutzgut Wasser



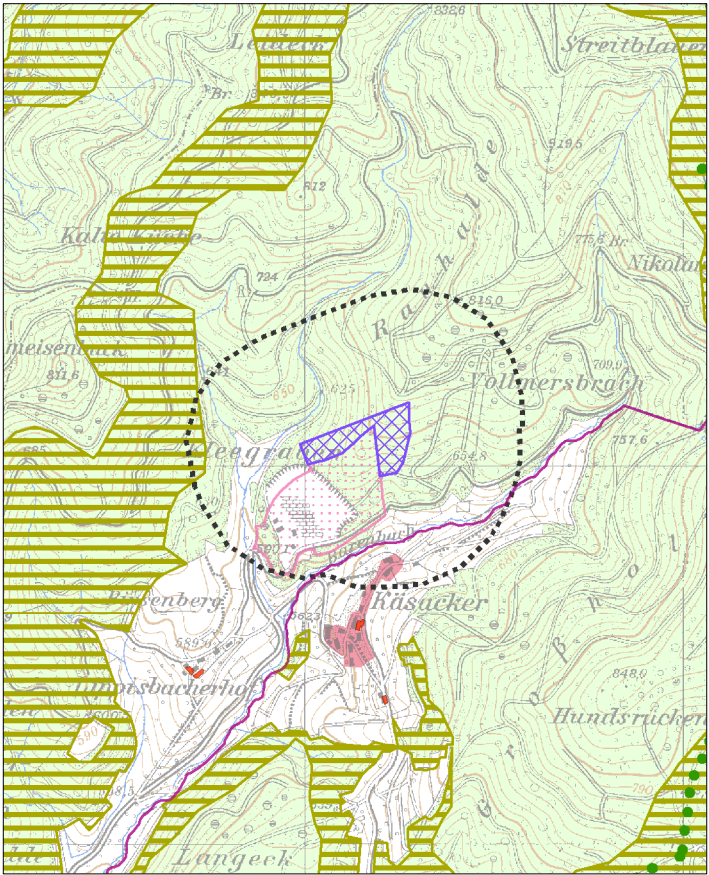
Schutzgut Klima und Luft



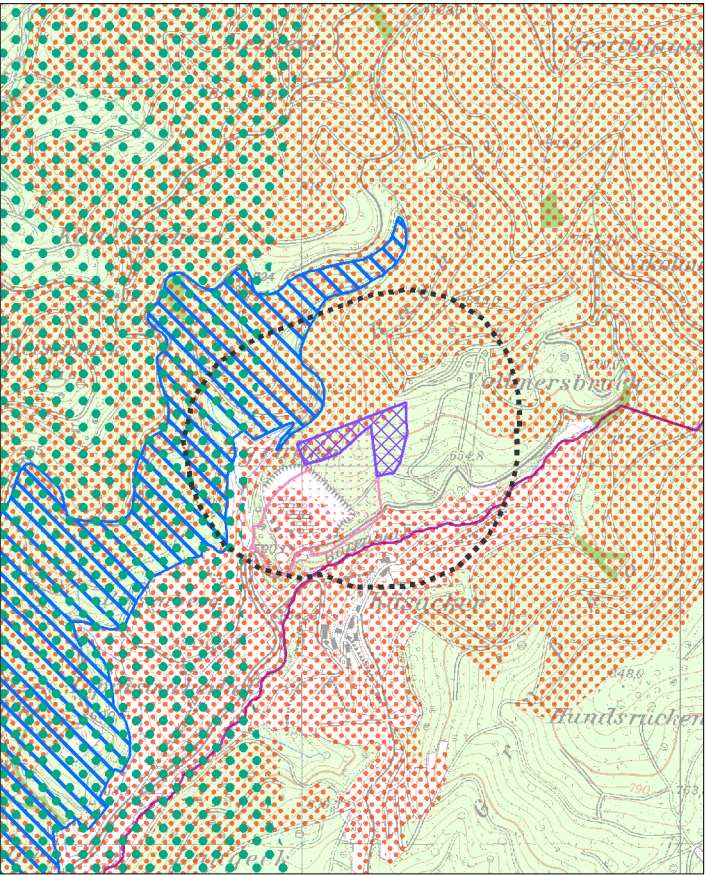
Schutzgut Landschaft



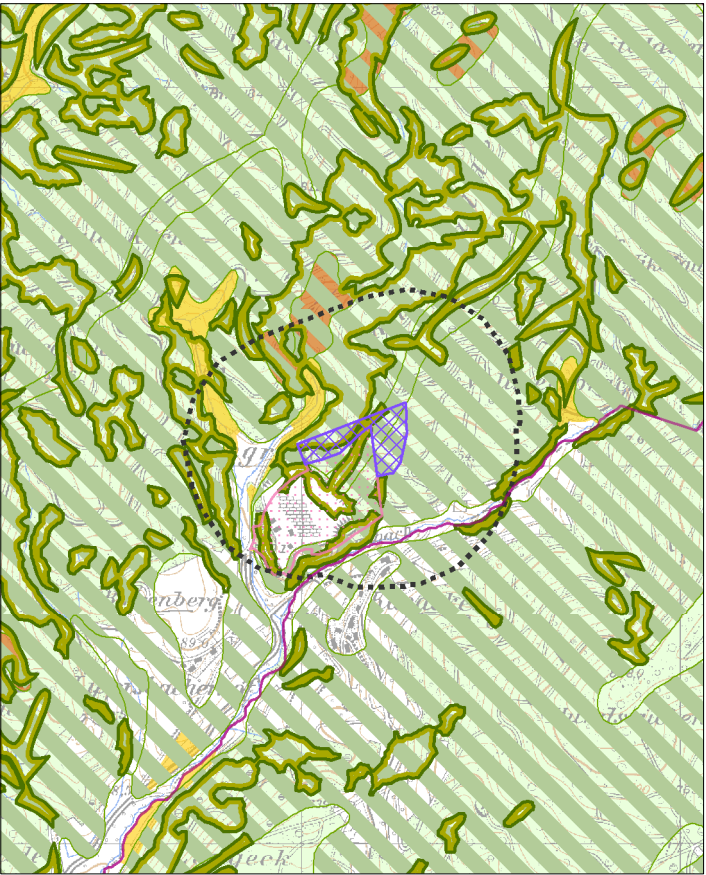
Schutzgut Mensch und menschliche Gesundheit / Schutzgut Kultur- und Sachgüter



Schutzgut Pflanzen, Tiere und biologische Vielfalt



Schutzgut Boden



Legende

- Vorranggebiet für den Abbau oberflächennaher Rohstoffe (Abbaug Gebiet)
- Vorranggebiet zur Sicherung von Rohstoffen (Sicherungsgebiet)
- Abbau oberflächennaher Rohstoffe (genehmigt / in Abbau), (nachrichtlich)
- Wirkzone, 300 Meter zum Eingriffsraum
- Gemeindegrenze
- Staatsgrenze

Schutzgut Mensch und menschliche Gesundheit / Schutzgut Kultur- und Sachgüter

- Wohn- und Mischgebiet
- Gewerbegebiet
- Erholungswald
- Stufe 1a, 1b
- Stufe 2
- Kulturdenkmal
- Besonderes Kulturdenkmal (§ 12 DSchG)
- Einfaches Kulturdenkmal (§ 2 DSchG)
- Fernwanderweg
- Freileitung mit Stromleitungsmast

Schutzgut Pflanzen, Tiere und biologische Vielfalt

- Naturschutzgebiet
- flächenhaftes Naturdenkmal
- Natura 2000 (FFH-Gebiet, Vogelschutzgebiet)
- Biotopschutzwald
- Kernräume, Trittsteine und Verbundräume regionaler Biotopverbund
- Waldschutzgebiete
- Bannwald
- Schonwald
- Wildtierkorridor überregionaler und regionaler Bedeutung

Schutzgut Boden

- Bodenschutzwald
- Sonderstandort für natürliche Vegetation
- Moorboden
- Natürliche Bodenfruchtbarkeit
- sehr hoch
- hoch
- Bodenfunktionen, Gesamtbewertung
- sehr hoch
- hoch
- Geotop

Schutzgut Wasser

- HQ₁₀₀
- Überschwemmungsgebiet
- Wasserschutzwald
- Fließgewässer
- Wasserschutzgebiete
- Zone I, festgesetzt
- Zone II/IIB, festgesetzt
- Zone III/IIIA/IIIB, festgesetzt
- Zone I, fachtechnisch abgegrenzt
- Zone II/IIB, fachtechnisch abgegrenzt
- Zone III/IIIA/IIIB, fachtechnisch abgegrenzt

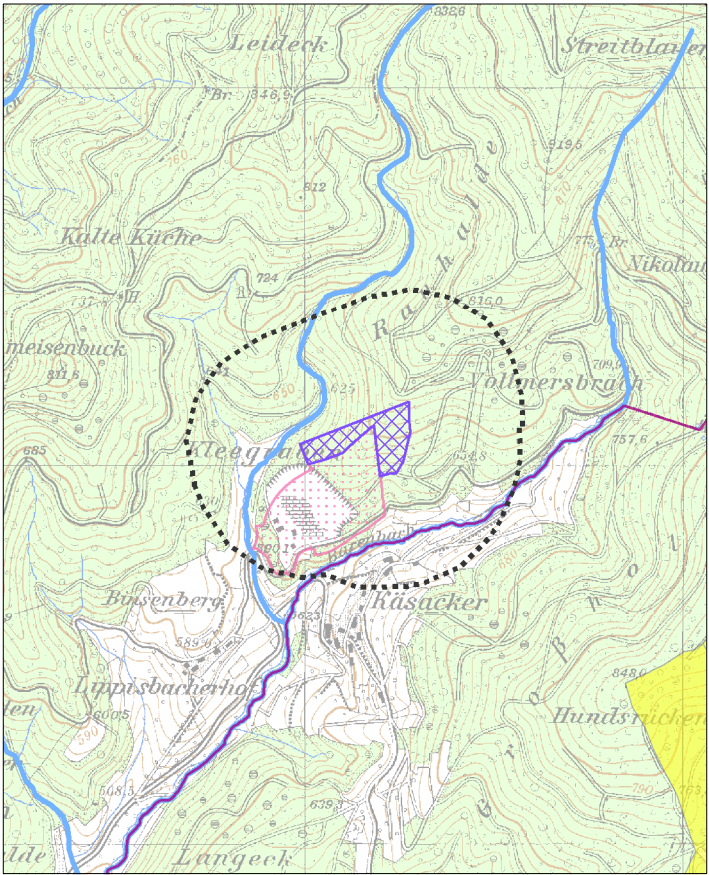
Schutzgut Klima und Luft

- Immissionsschutzwald
- Klimaschutzwald (Stufe 2)
- Luftaustausch
- Talabwinde
- Hangabwinde

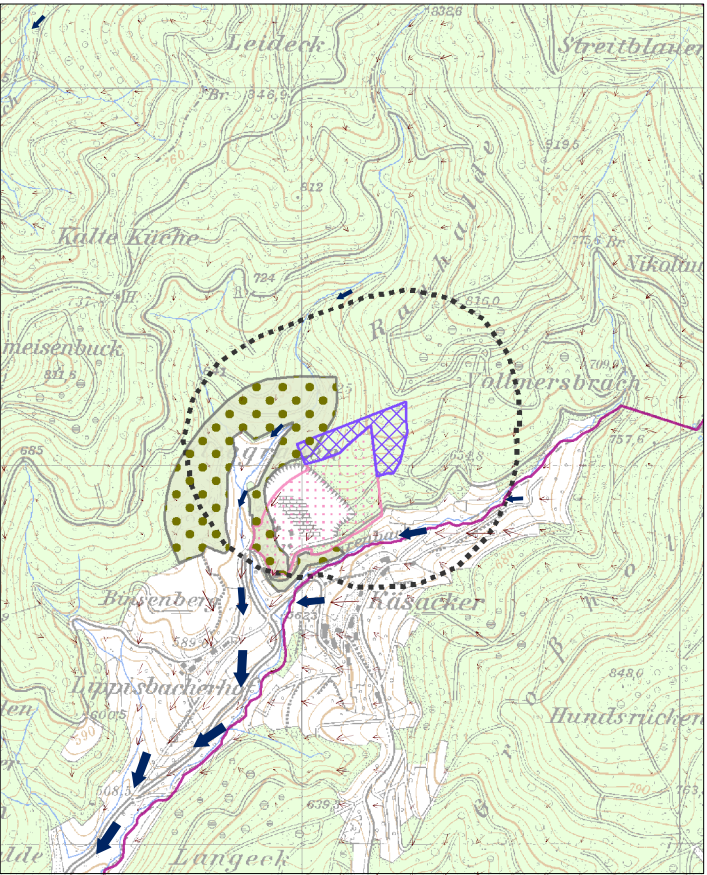
Schutzgut Landschaft

- Sichtschutzwald
- Grünzäsur (VRG), RP2000
- Landschaftsschutzgebiet

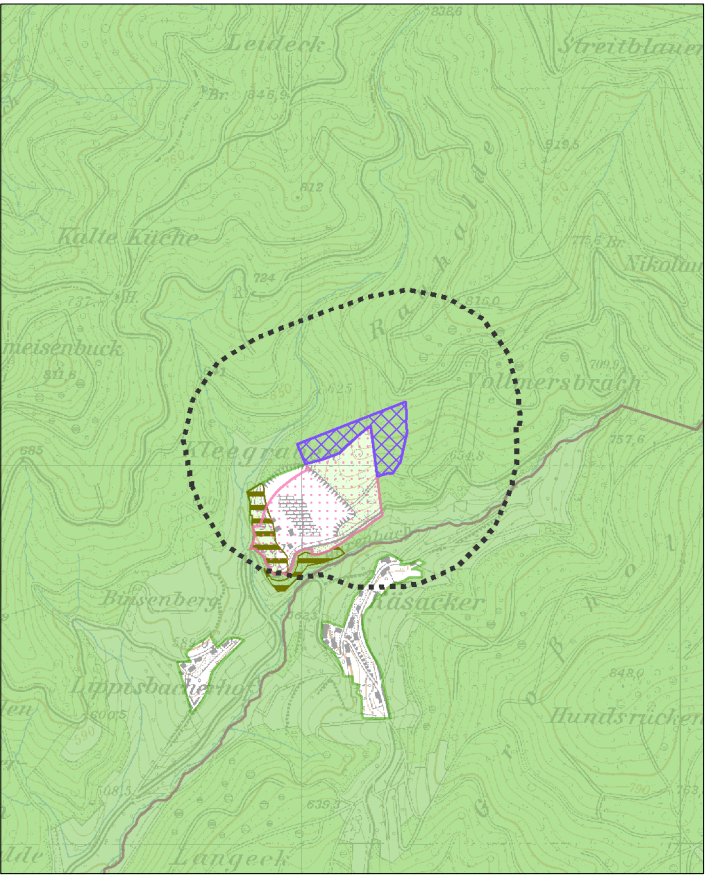
Schutzgut Wasser



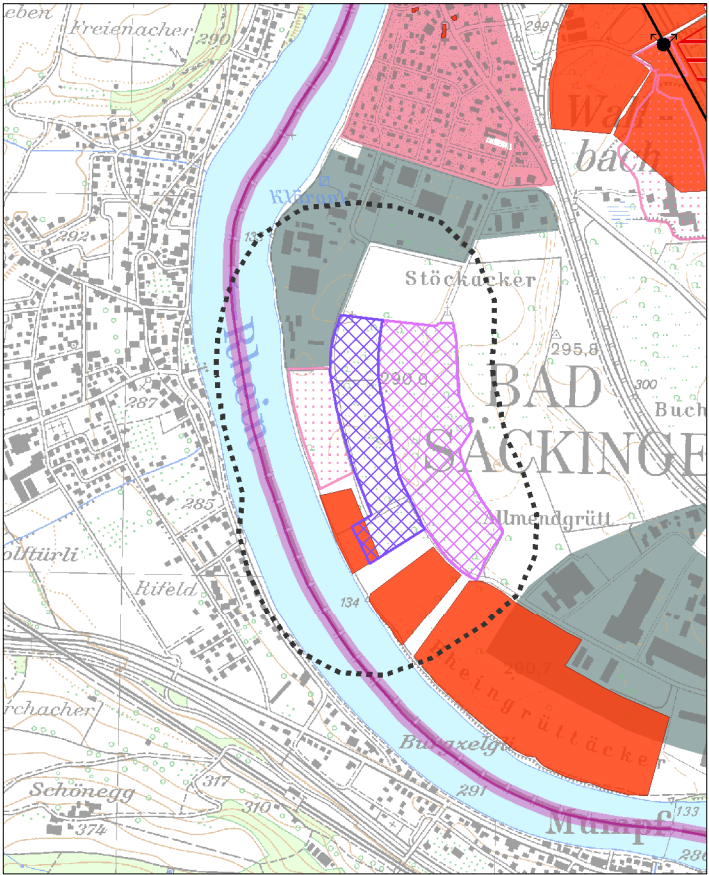
Schutzgut Klima und Luft



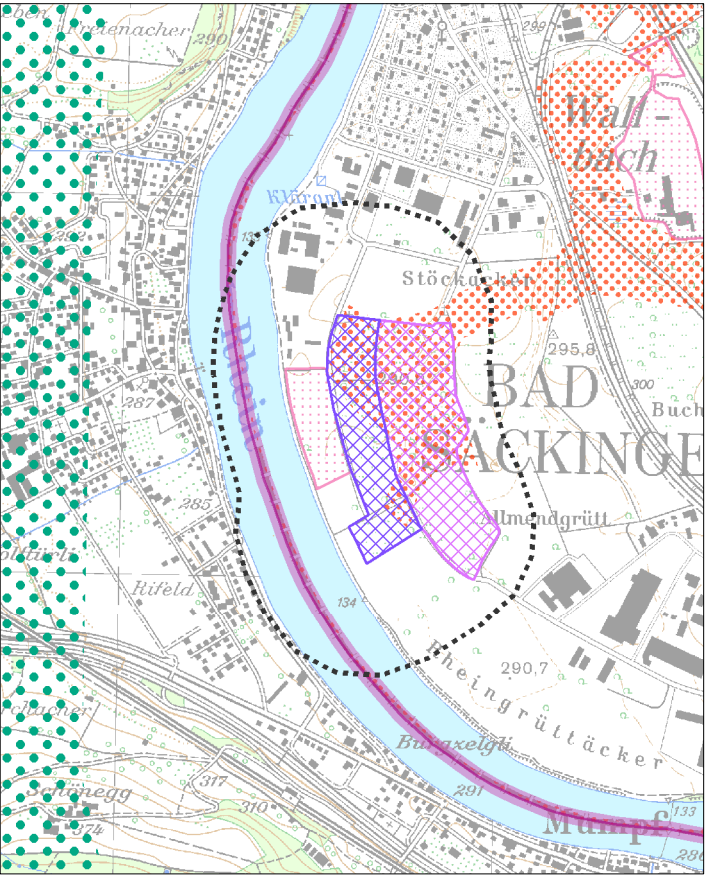
Schutzgut Landschaft



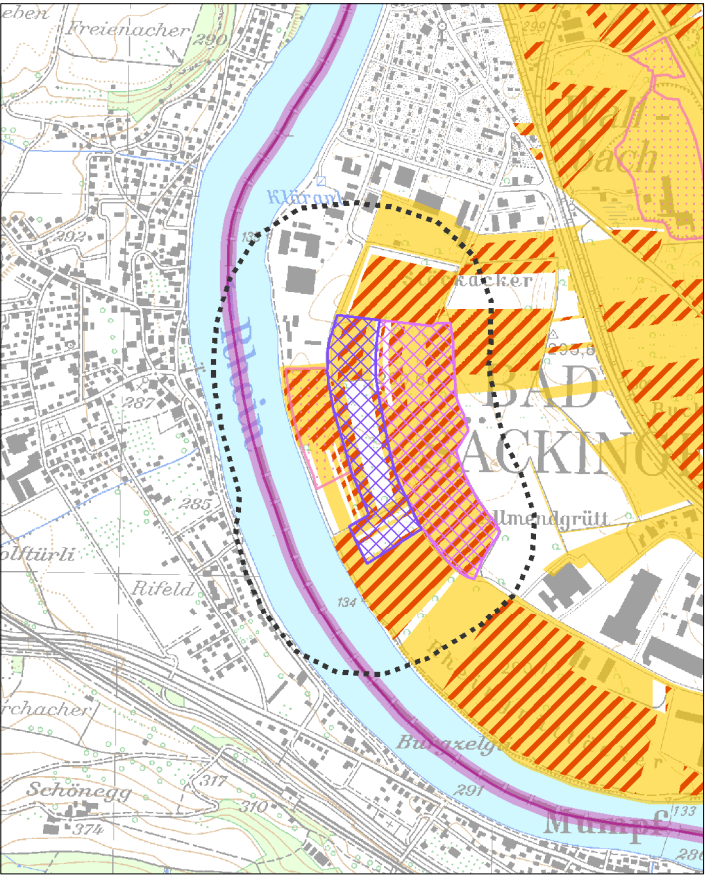
Schutzgut Mensch und menschliche Gesundheit / Schutzgut Kultur- und Sachgüter



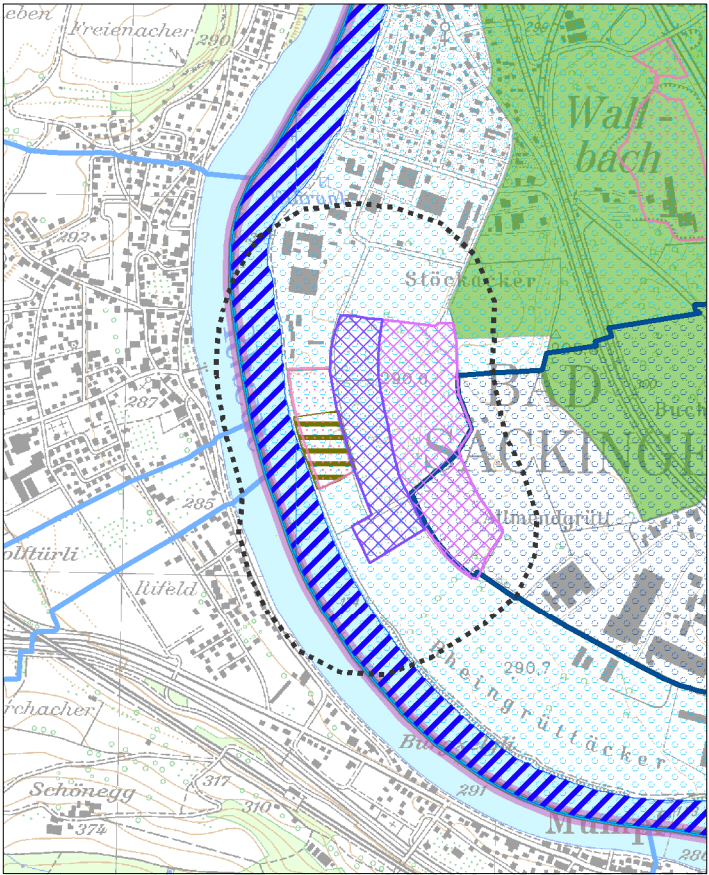
Schutzgut Pflanzen, Tiere und biologische Vielfalt



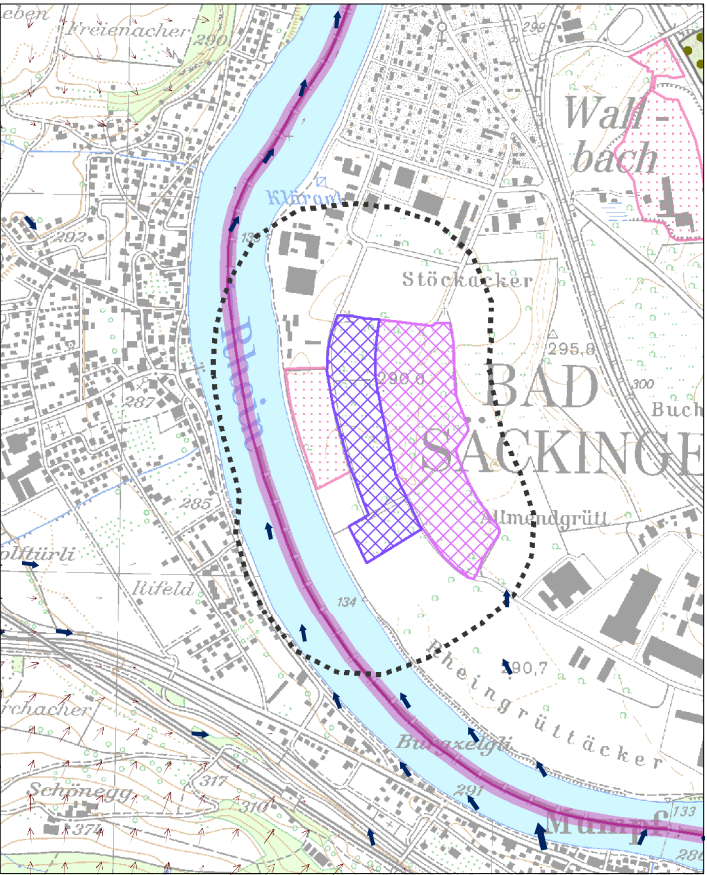
Schutzgut Boden



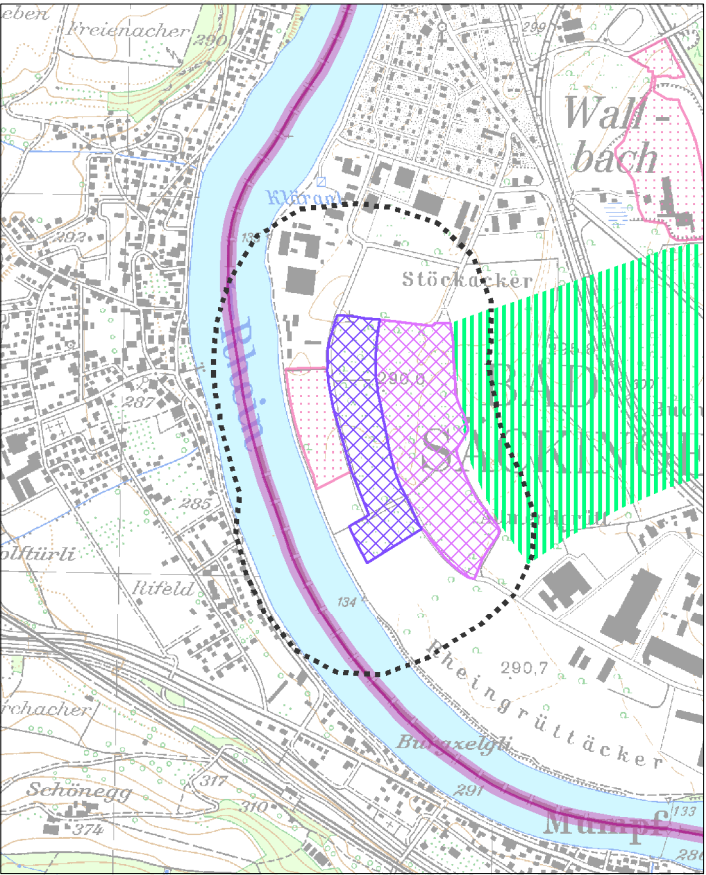
Schutzgut Wasser



Schutzgut Klima und Luft



Schutzgut Landschaft



Schutzgutbezogene Übersichtskarten

Legende

- Vorranggebiet für den Abbau oberflächennaher Rohstoffe (Abbaug Gebiet)
- Vorranggebiet zur Sicherung von Rohstoffen (Sicherungsgebiet)
- Abbau oberflächennaher Rohstoffe (genehmigt / in Abbau), (nachrichtlich)
- Wirkzone, 300 Meter zum Eingriffsraum
- Gemeindegrenze
- Staatsgrenze

Schutzgut Mensch und menschliche Gesundheit / Schutzgut Kultur- und Sachgüter

- Wohn- und Mischgebiet
- Gewerbegebiet
- Fernwanderweg
- Freileitung mit Stromleitungsmast

Erholungswald

- Stufe 1a, 1b
- Stufe 2

Kulturdenkmal

- Besonderes Kulturdenkmal (§ 12 DSchG)
- Einfaches Kulturdenkmal (§ 2 DSchG)

Schutzgut Pflanzen, Tiere und biologische Vielfalt

- Naturschutzgebiet
- flächenhaftes Naturdenkmal
- Natura 2000 (FFH-Gebiet, Vogelschutzgebiet)
- Biotopschutzwald
- Kernräume, Trittsteine und Verbundräume regionaler Biotopverbund

Waldschutzgebiete

- Bannwald
- Schonwald
- Wildtierkorridor überregionaler und regionaler Bedeutung

Schutzgut Boden

- Bodenschutzwald
- Sonderstandort für natürliche Vegetation
- Moorboden
- Geotop
- Natürliche Bodenfruchtbarkeit
- Bodenfunktionen, Gesamtbewertung

Schutzgut Wasser

- HQ₁₀₀
- Überschwemmungsgebiet
- Wasserschutzwald
- Fließgewässer
- Wasserschutzgebiete
- Quellenschutzgebiete

Schutzgut Klima und Luft

- Immissionsschutzwald
- Klimaschutzwald (Stufe 2)
- Luftaustausch
- Talabwinde
- Hangabwinde

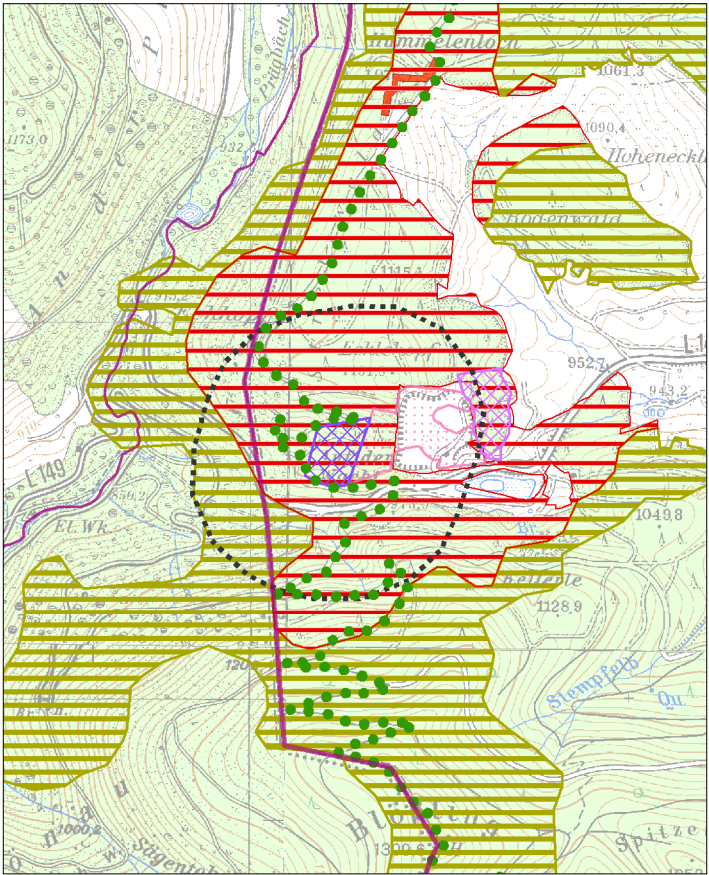
Schutzgut Landschaft

- Sichtschutzwald
- Grünzäsur (VRG), RP2000
- Landschaftsschutzgebiet

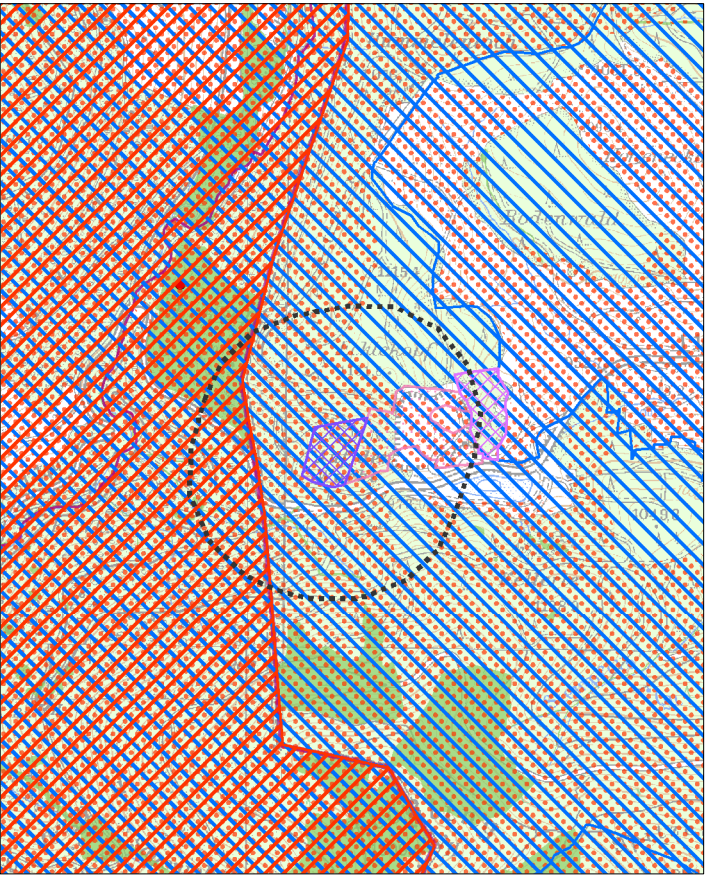
0 500m

RVHB / 03.2020

Schutzgut Mensch und menschliche Gesundheit / Schutzgut Kultur- und Sachgüter



Schutzgut Pflanzen, Tiere und biologische Vielfalt



Schutzgut Boden



Schutzgutbezogene Übersichtskarten

Legende

- Vorranggebiet für den Abbau oberflächennaher Rohstoffe (Abbaug Gebiet)
- Vorranggebiet zur Sicherung von Rohstoffen (Sicherungsgebiet)
- Abbau oberflächennaher Rohstoffe (genehmigt / in Abbau), (nachrichtlich)
- Wirkzone, 300 Meter zum Eingriffsraum
- Gemeindegrenze
- Staatsgrenze

Schutzgut Mensch und menschliche Gesundheit / Schutzgut Kultur- und Sachgüter

- Wohn- und Mischgebiet
- Gewerbegebiet
- Erholungswald
- Stufe 1a, 1b
- Stufe 2
- Kulturdenkmal
- Besonderes Kulturdenkmal (§ 12 DSchG)
- Einfaches Kulturdenkmal (§ 2 DSchG)
- Fernwanderweg
- Freileitung mit Stromleitungsmast

Schutzgut Pflanzen, Tiere und biologische Vielfalt

- Naturschutzgebiet
- flächenhaftes Naturdenkmal
- Natura 2000 (FFH-Gebiet, Vogelschutzgebiet)
- Biotopschutzwald
- Kernräume, Trittsteine und Verbundräume regionaler Biotopverbund
- Waldschutzgebiete
- Bannwald
- Schonwald
- Wildtierkorridor überregionaler und regionaler Bedeutung

Schutzgut Boden

- Bodenschutzwald
- Sonderstandort für natürliche Vegetation
- Moorboden
- Natürliche Bodenfruchtbarkeit
- sehr hoch
- hoch
- Bodenfunktionen, Gesamtbewertung
- sehr hoch
- hoch

Schutzgut Wasser

- HQ₁₀₀
- Überschwemmungsgebiet
- Wasserschutzwald
- Fließgewässer
- Wasserschutzgebiete
- Zone I, festgesetzt
- Zone II/IIB, festgesetzt
- Zone III/IIIA/IIIB, festgesetzt
- Zone I, fachtechnisch abgegrenzt
- Zone II/IIB, fachtechnisch abgegrenzt
- Zone III/IIIA/IIIB, fachtechnisch abgegrenzt

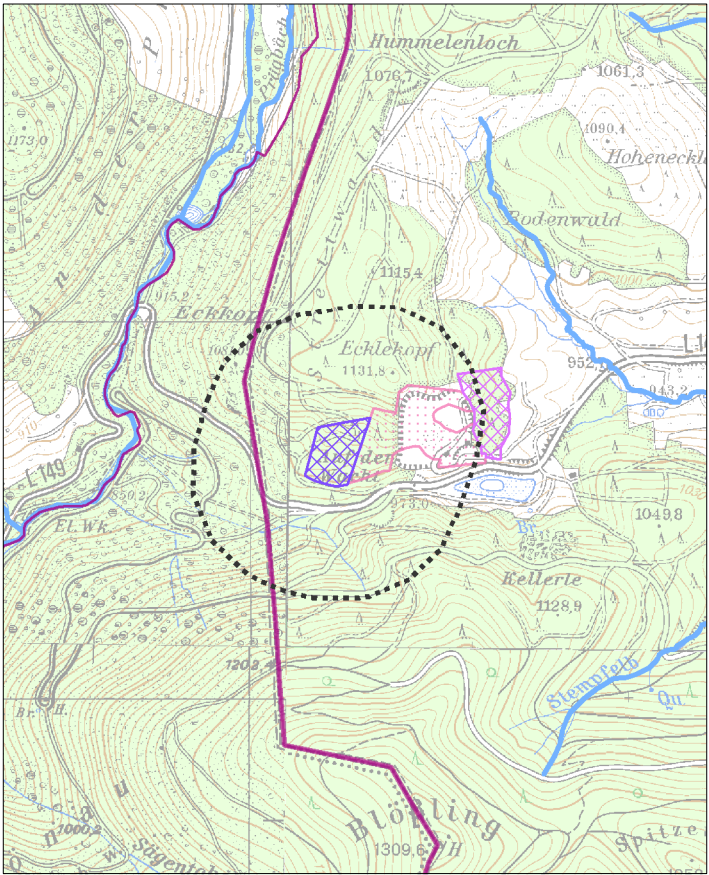
Schutzgut Klima und Luft

- Immissionsschutzwald
- Klimaschutzwald (Stufe 2)
- Luftaustausch
- Talabwinde
- Hangabwinde

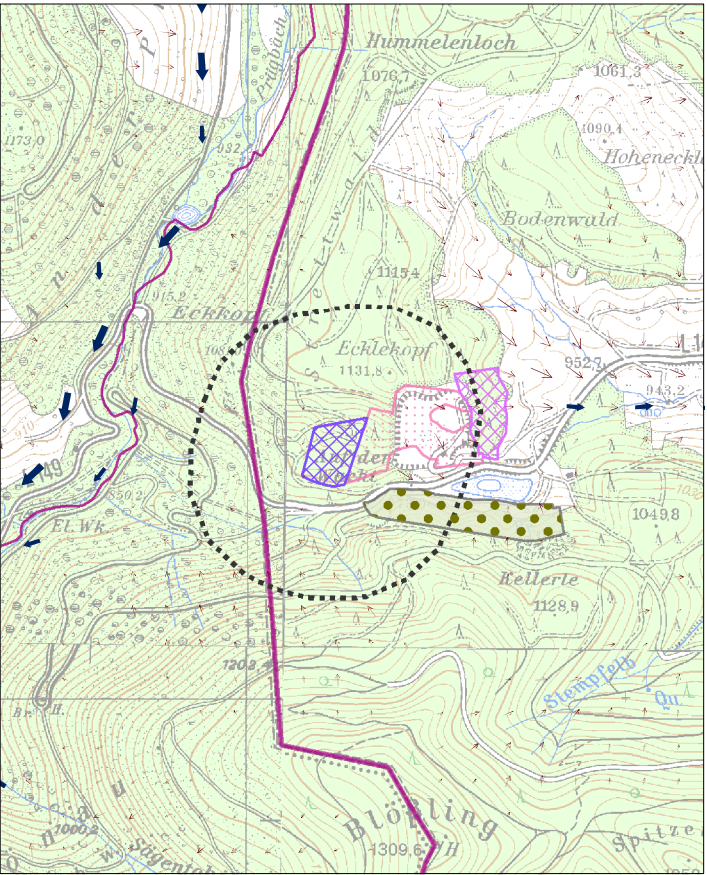
Schutzgut Landschaft

- Sichtschutzwald
- Grünzäsur (VRG), RP2000
- Landschaftsschutzgebiet

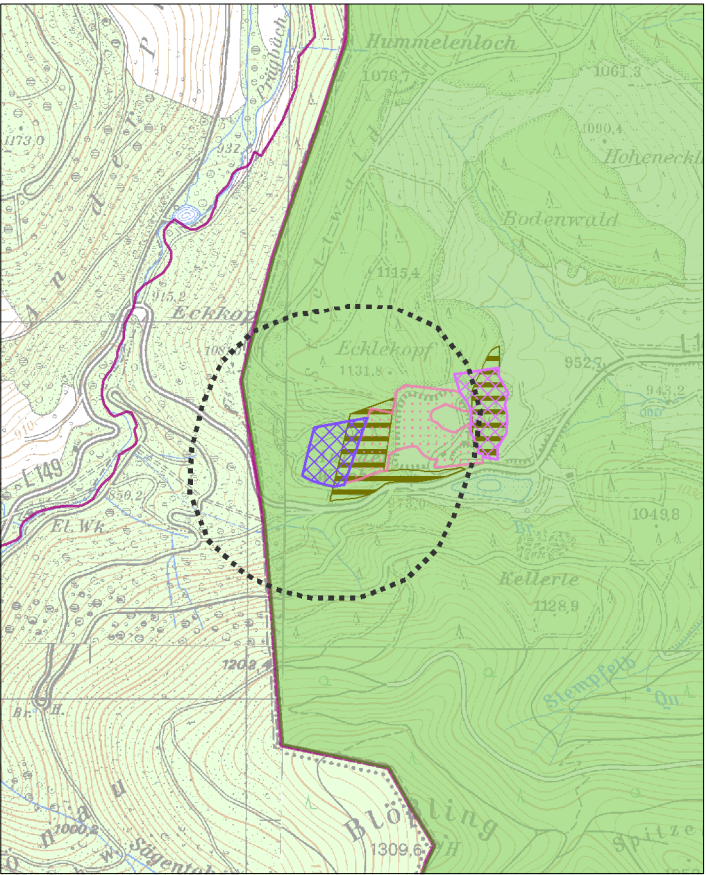
Schutzgut Wasser



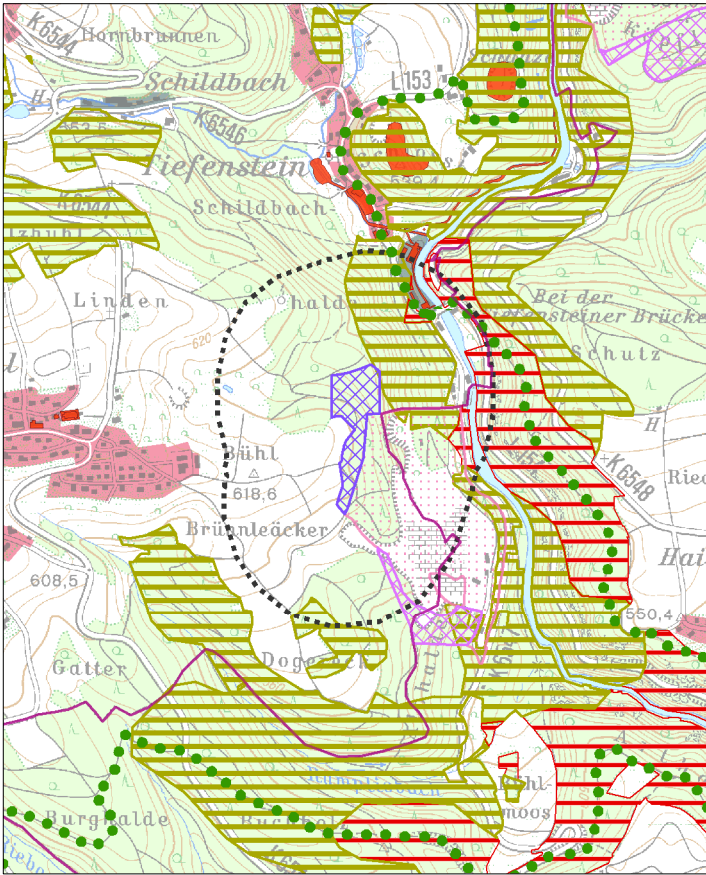
Schutzgut Klima und Luft



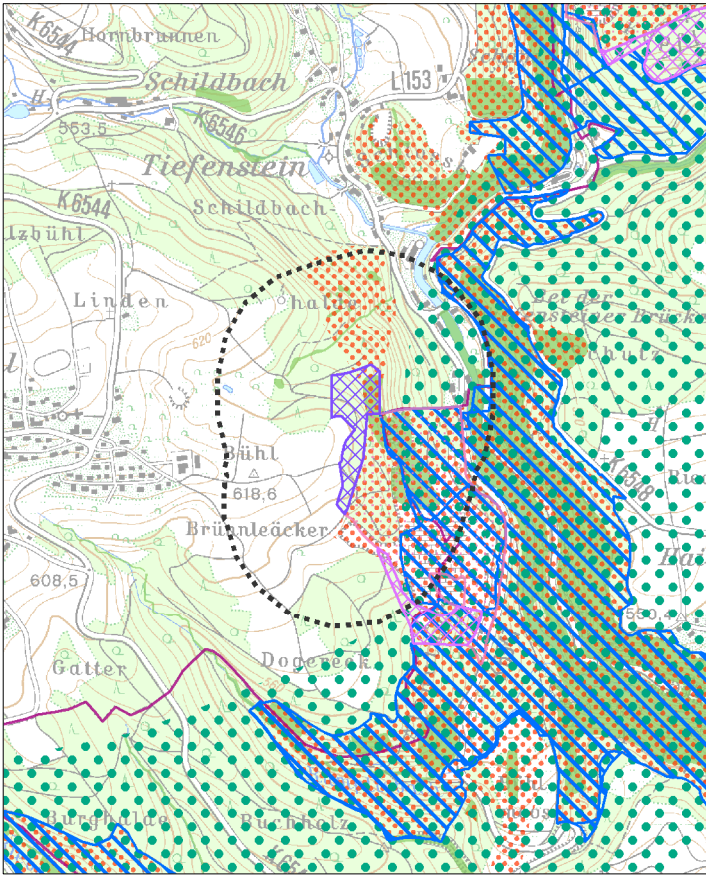
Schutzgut Landschaft



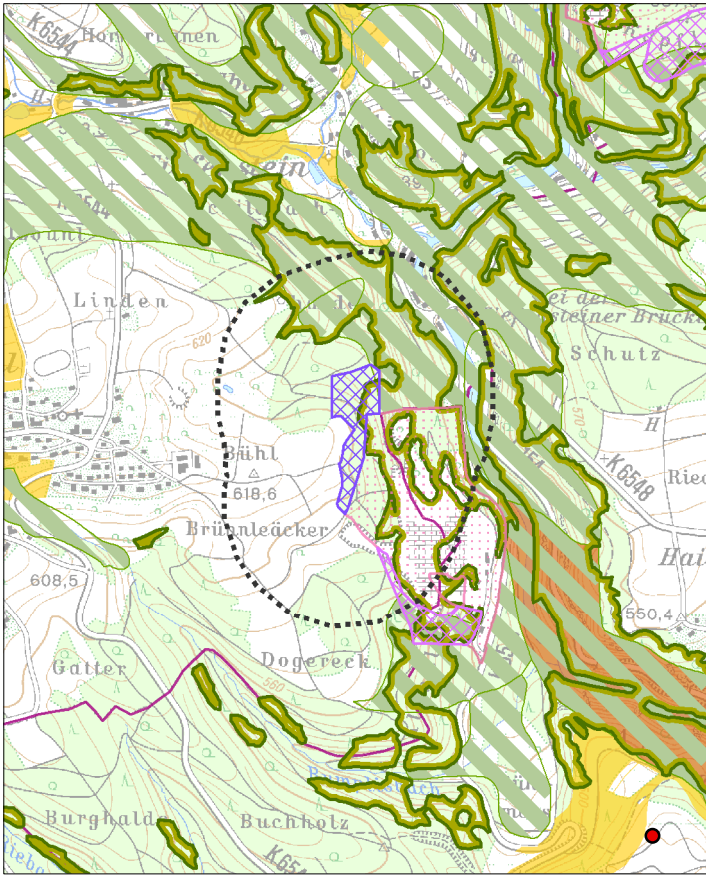
Schutzgut Mensch und menschliche Gesundheit / Schutzgut Kultur- und Sachgüter



Schutzgut Pflanzen, Tiere und biologische Vielfalt



Schutzgut Boden



Legende

- Vorranggebiet für den Abbau oberflächennaher Rohstoffe (Abbaug Gebiet)
- Vorranggebiet zur Sicherung von Rohstoffen (Sicherungsgebiet)
- Abbau oberflächennaher Rohstoffe (genehmigt / in Abbau), (nachrichtlich)
- Wirkzone, 300 Meter zum Eingriffsraum
- Gemeindegrenze
- Staatsgrenze

Schutzgut Mensch und menschliche Gesundheit / Schutzgut Kultur- und Sachgüter

- Wohn- und Mischgebiet
- Gewerbegebiet
- Erholungswald
- Stufe 1a, 1b
- Stufe 2
- Kulturdenkmal
- Besonderes Kulturdenkmal (§ 12 DSchG)
- Einfaches Kulturdenkmal (§ 2 DSchG)
- Fernwanderweg
- Freileitung mit Stromleitungsmast

Schutzgut Pflanzen, Tiere und biologische Vielfalt

- Naturschutzgebiet
- flächenhaftes Naturdenkmal
- Natura 2000 (FFH-Gebiet, Vogelschutzgebiet)
- Biotopschutzwald
- Kernräume, Trittsteine und Verbundräume regionaler Biotopverbund
- Waldschutzgebiete
- Bannwald
- Schonwald
- Wildtierkorridor überregionaler und regionaler Bedeutung

Schutzgut Boden

- Bodenschutzwald
- Sonderstandort für natürliche Vegetation
- Moorboden
- Natürliche Bodenfruchtbarkeit
- sehr hoch
- hoch
- Bodenfunktionen, Gesamtbewertung
- sehr hoch
- hoch
- Geotop

Schutzgut Wasser

- HQ₁₀₀
- Überschwemmungsgebiet
- Wasserschutzwald
- Fließgewässer
- Wasserschutzgebiete
- Zone I, festgesetzt
- Zone II/IIB, festgesetzt
- Zone III/IIIA/IIIB, festgesetzt
- Zone I, fachtechnisch abgegrenzt
- Zone II/IIB, fachtechnisch abgegrenzt
- Zone III/IIIA/IIIB, fachtechnisch abgegrenzt

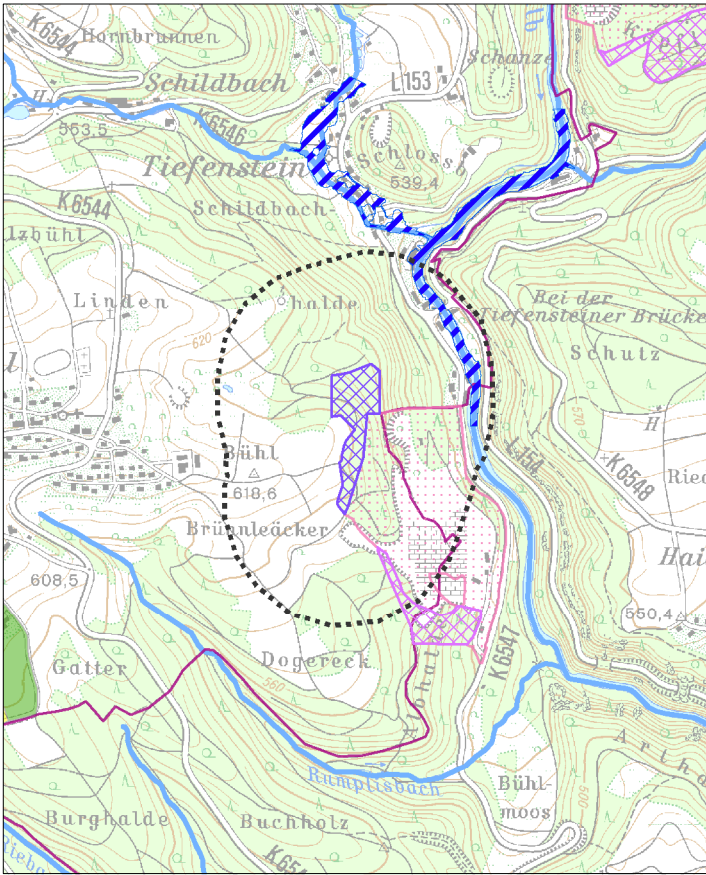
Schutzgut Klima und Luft

- Immissionsschutzwald
- Klimaschutzwald (Stufe 2)
- Luftaustausch
- Talabwinde
- Hangabwinde

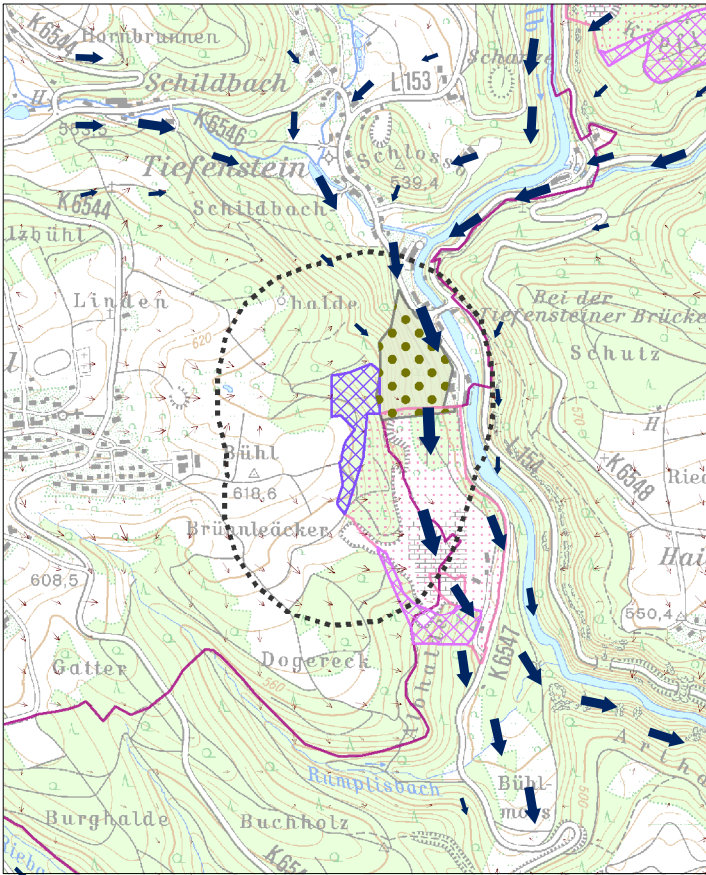
Schutzgut Landschaft

- Sichtschutzwald
- Grünzäsur (VRG), RP2000
- Landschaftsschutzgebiet

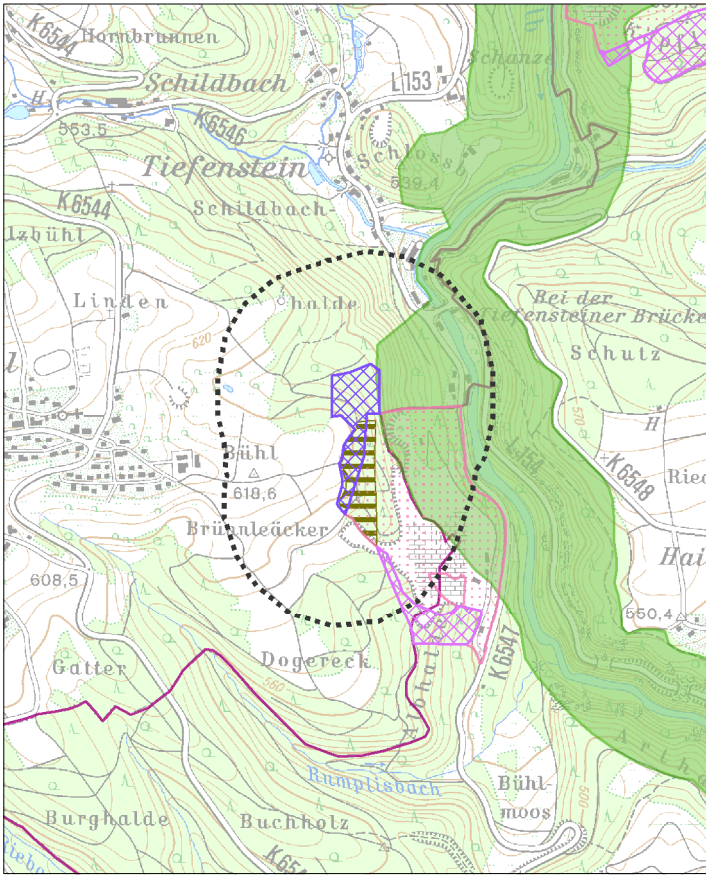
Schutzgut Wasser



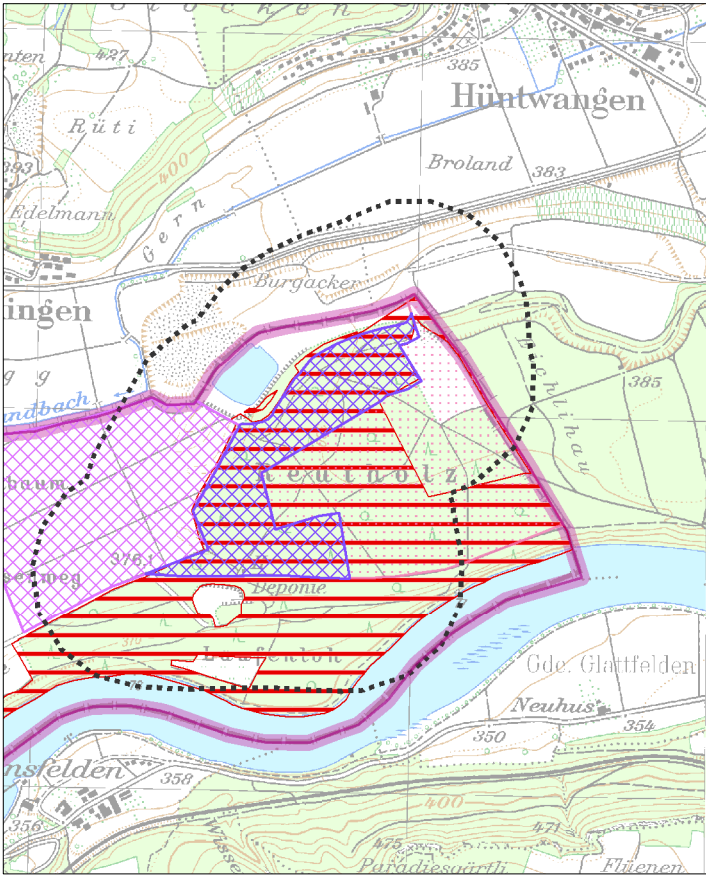
Schutzgut Klima und Luft



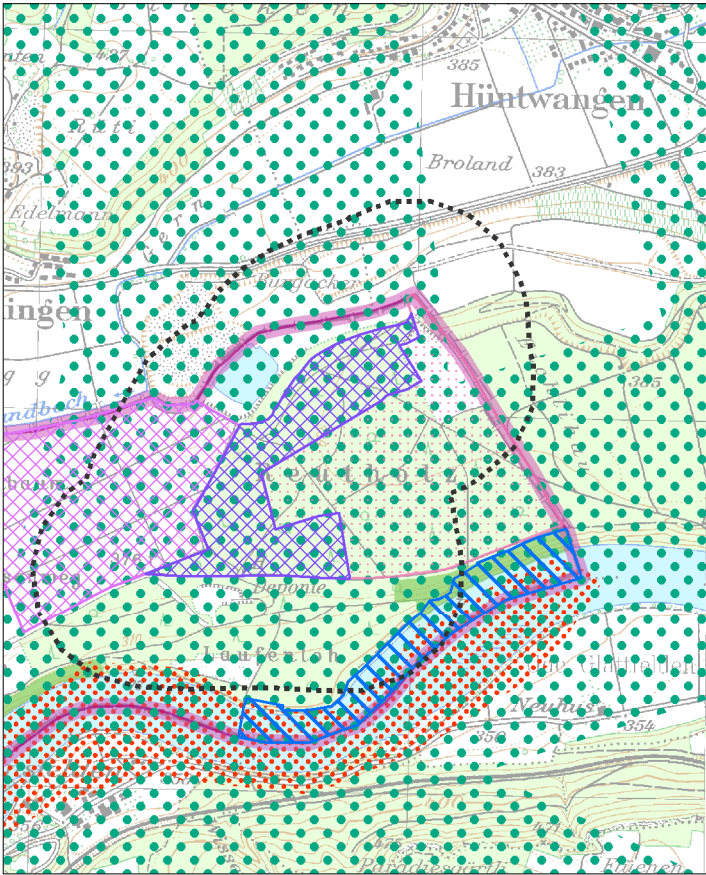
Schutzgut Landschaft



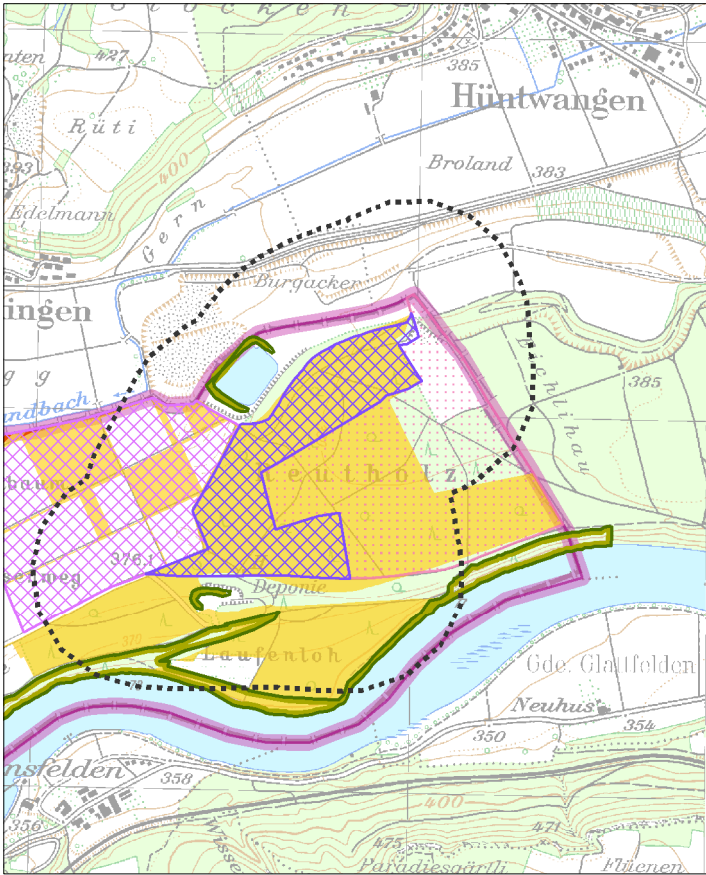
Schutzgut Mensch und menschliche Gesundheit / Schutzgut Kultur- und Sachgüter



Schutzgut Pflanzen, Tiere und biologische Vielfalt



Schutzgut Boden



Legende

- Vorranggebiet für den Abbau oberflächennaher Rohstoffe (Abbaug Gebiet)
- Vorranggebiet zur Sicherung von Rohstoffen (Sicherungsgebiet)
- Abbau oberflächennaher Rohstoffe (genehmigt / in Abbau), (nachrichtlich)
- Wirkzone, 300 Meter zum Eingriffsraum
- Gemeindegrenze
- Staatsgrenze

Schutzgut Mensch und menschliche Gesundheit / Schutzgut Kultur- und Sachgüter

- Wohn- und Mischgebiet
- Gewerbegebiet
- Erholungswald
- Stufe 1a, 1b
- Stufe 2
- Kulturdenkmal
- Besonderes Kulturdenkmal (§ 12 DSchG)
- Einfaches Kulturdenkmal (§ 2 DSchG)
- Fernwanderweg
- Freileitung mit Stromleitungsmast

Schutzgut Pflanzen, Tiere und biologische Vielfalt

- Naturschutzgebiet
- flächenhaftes Naturdenkmal
- Natura 2000 (FFH-Gebiet, Vogelschutzgebiet)
- Biotopschutzwald
- Kernräume, Trittsteine und Verbundräume regionaler Biotopverbund
- Waldschutzgebiete
- Bannwald
- Schonwald
- Wildtierkorridor überregionaler und regionaler Bedeutung

Schutzgut Boden

- Bodenschutzwald
- Sonderstandort für natürliche Vegetation
- Moorboden
- Natürliche Bodenfruchtbarkeit
- sehr hoch
- hoch
- Bodenfunktionen, Gesamtbewertung
- sehr hoch
- hoch
- Geotop

Schutzgut Wasser

- HQ₁₀₀
- Überschwemmungsgebiet
- Wasserschutzwald
- Fließgewässer
- Wasserschutzgebiete
- Zone I, festgesetzt
- Zone II/IIB, festgesetzt
- Zone III/IIIA/IIIB, festgesetzt
- Zone I, fachtechnisch abgegrenzt
- Zone II/IIB, fachtechnisch abgegrenzt
- Zone III/IIIA/IIIB, fachtechnisch abgegrenzt

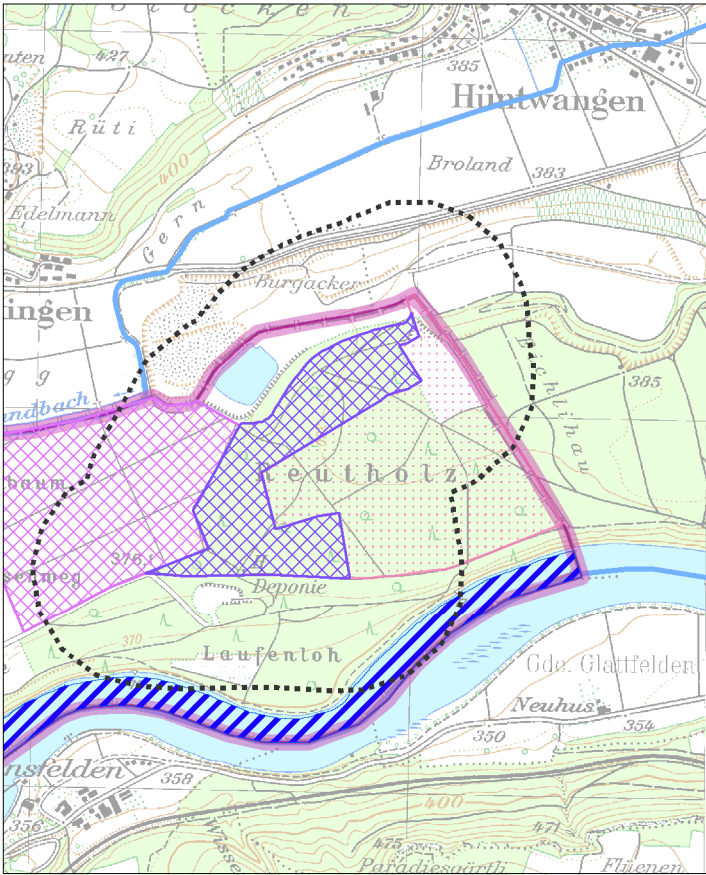
Schutzgut Klima und Luft

- Immissionsschutzwald
- Klimaschutzwald (Stufe 2)
- Luftaustausch
- Talabwinde
- Hangabwinde

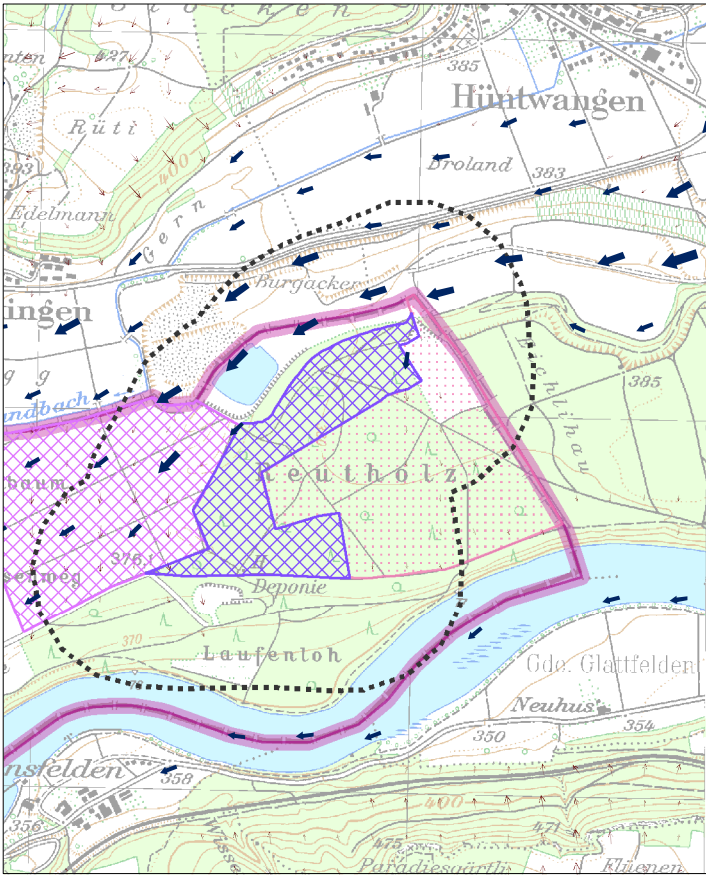
Schutzgut Landschaft

- Sichtschutzwald
- Grünzäsur (VRG), RP2000
- Landschaftsschutzgebiet

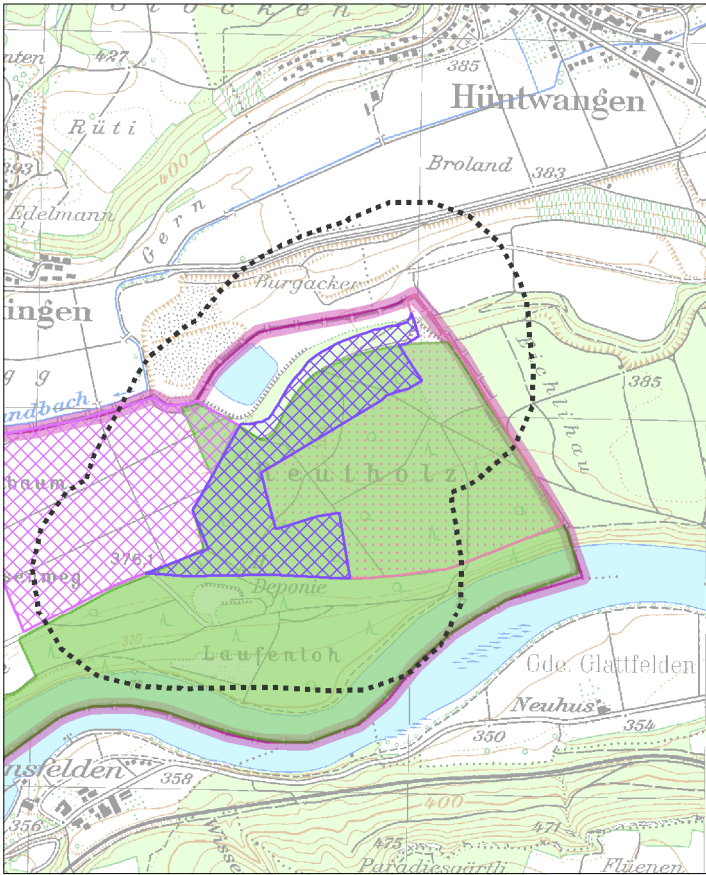
Schutzgut Wasser



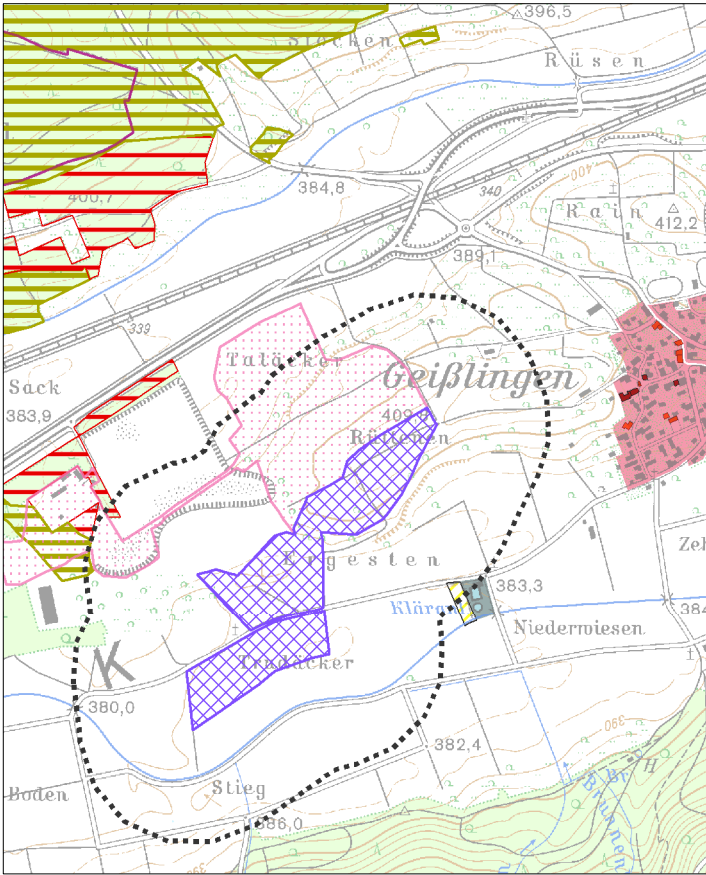
Schutzgut Klima und Luft



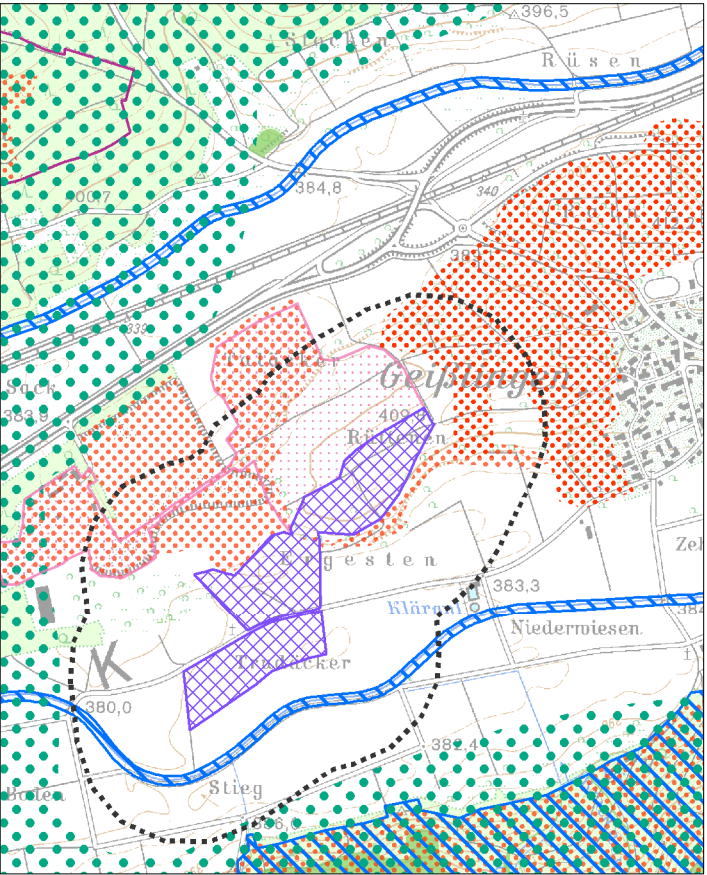
Schutzgut Landschaft



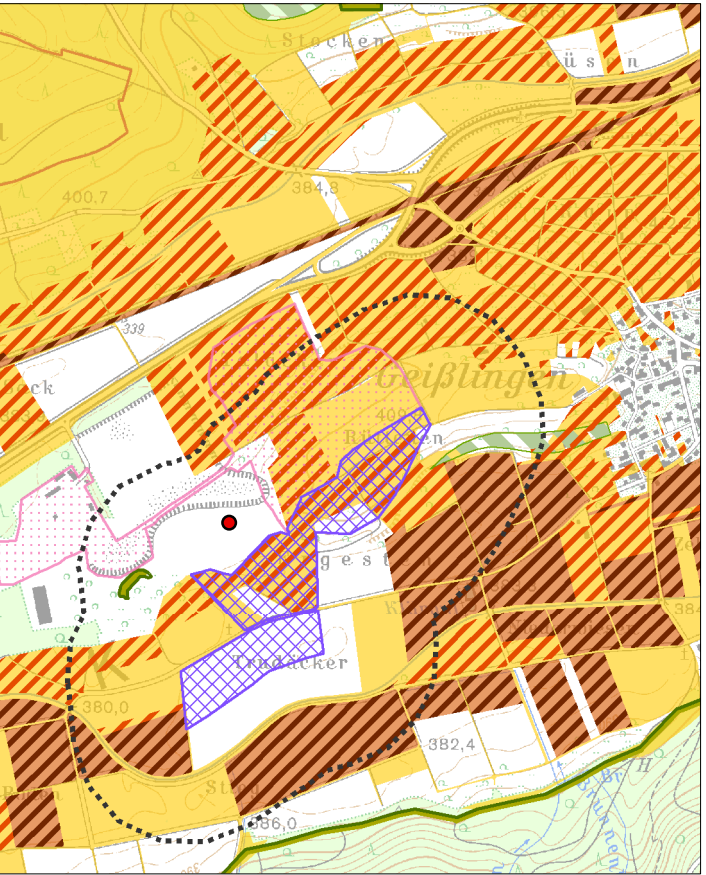
Schutzgut Mensch und menschliche Gesundheit / Schutzgut Kultur- und Sachgüter



Schutzgut Pflanzen, Tiere und biologische Vielfalt



Schutzgut Boden



Legende

- Vorranggebiet für den Abbau oberflächennaher Rohstoffe (Abbaug Gebiet)
- Vorranggebiet zur Sicherung von Rohstoffen (Sicherungsgebiet)
- Abbau oberflächennaher Rohstoffe (genehmigt / in Abbau), (nachrichtlich)
- Wirkzone, 300 Meter zum Eingriffsraum
- Gemeindegrenze
- Staatsgrenze

Schutzgut Mensch und menschliche Gesundheit / Schutzgut Kultur- und Sachgüter

- Wohn- und Mischgebiet
- Gewerbegebiet
- Erholungswald
- Stufe 1a, 1b
- Stufe 2
- Kulturdenkmal
- Besonderes Kulturdenkmal (§ 12 DSchG)
- Einfaches Kulturdenkmal (§ 2 DSchG)
- Fernwanderweg
- Freileitung mit Stromleitungsmast

Schutzgut Pflanzen, Tiere und biologische Vielfalt

- Naturschutzgebiet
- flächenhaftes Naturdenkmal
- Natura 2000 (FFH-Gebiet, Vogelschutzgebiet)
- Biotopschutzwald
- Kernräume, Trittsteine und Verbundräume regionaler Biotopverbund
- Waldschutzgebiete
- Bannwald
- Schonwald
- Wildtierkorridor überregionaler und regionaler Bedeutung

Schutzgut Boden

- Bodenschutzwald
- Sonderstandort für natürliche Vegetation
- Moorboden
- Natürliche Bodenfruchtbarkeit
- sehr hoch
- hoch
- Bodenfunktionen, Gesamtbewertung
- sehr hoch
- hoch
- Geotop

Schutzgut Wasser

- HQ₁₀₀
- Überschwemmungsgebiet
- Wasserschutzwald
- Fließgewässer
- Wasserschutzgebiete
- Zone I, festgesetzt
- Zone II/IIB, festgesetzt
- Zone III/IIIA/IIIB, festgesetzt
- Zone I, fachtechnisch abgegrenzt
- Zone II/IIB, fachtechnisch abgegrenzt
- Zone III/IIIA/IIIB, fachtechnisch abgegrenzt

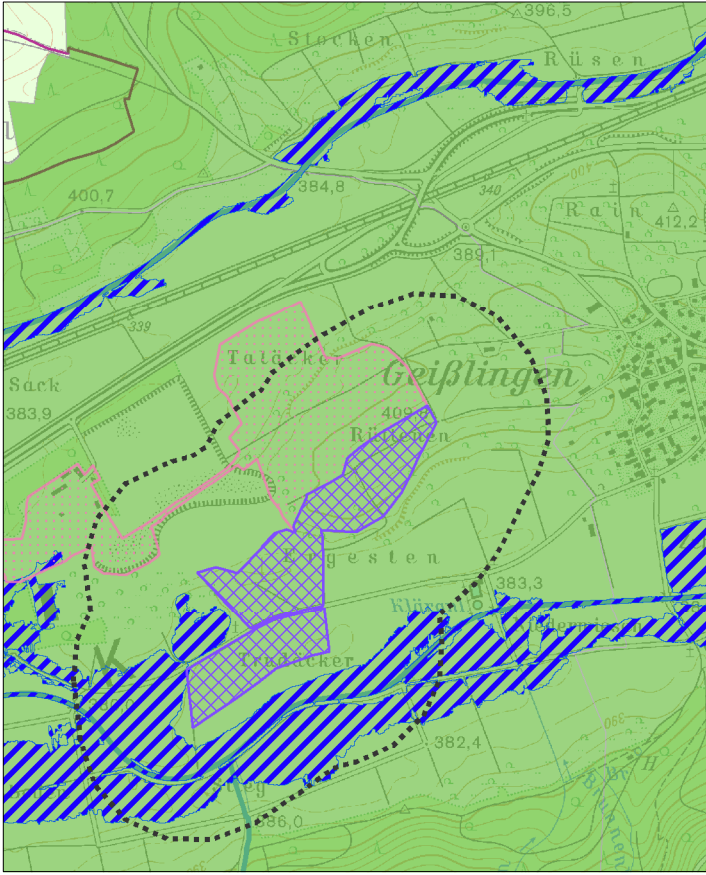
Schutzgut Klima und Luft

- Immissionsschutzwald
- Klimaschutzwald (Stufe 2)
- Luftaustausch
- Talabwinde
- Hangabwinde

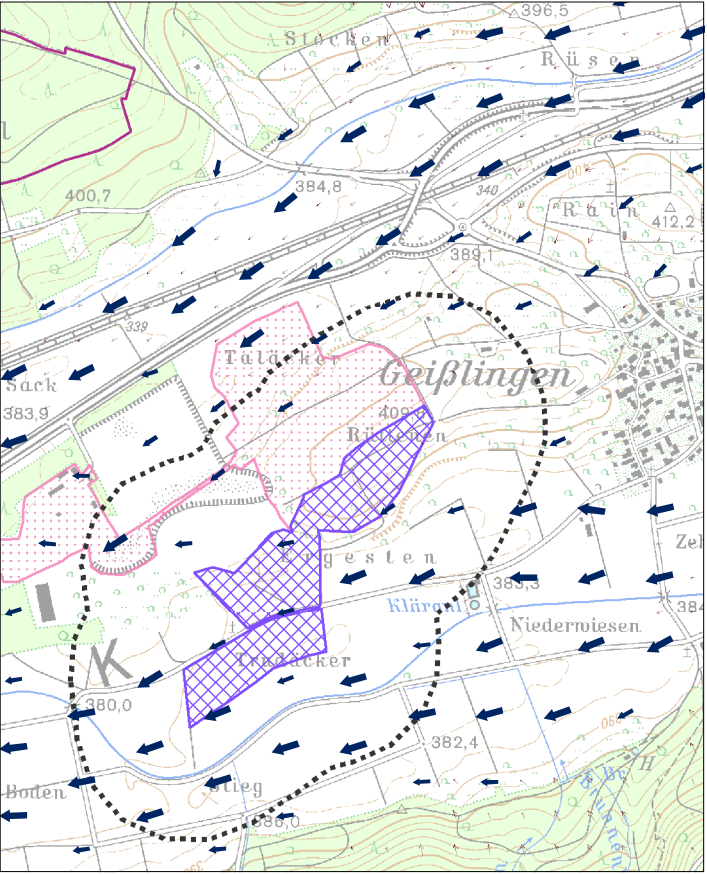
Schutzgut Landschaft

- Sichtschutzwald
- Grünzäsur (VRG), RP2000
- Landschaftsschutzgebiet

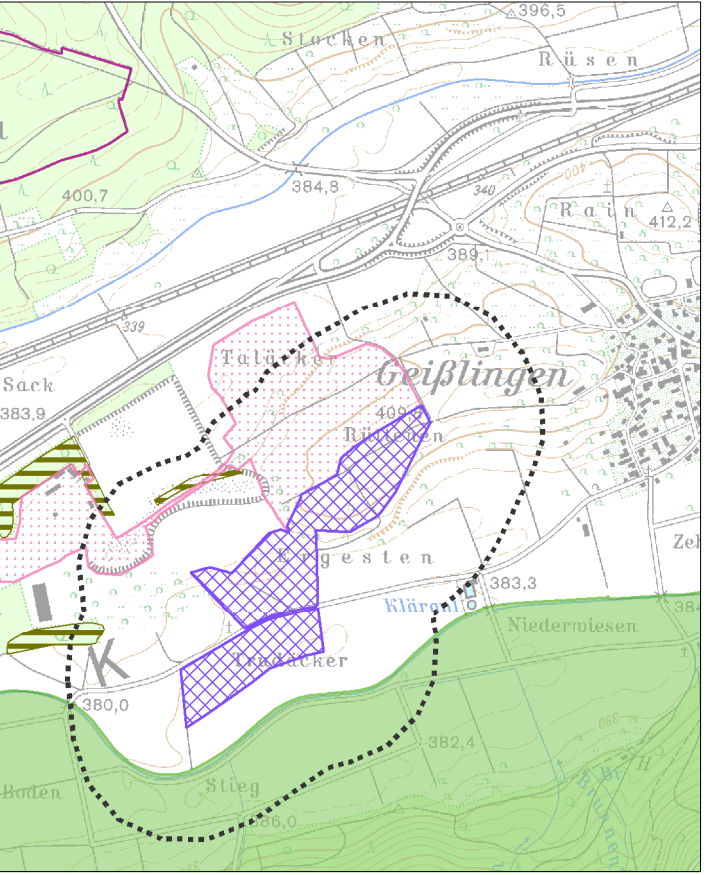
Schutzgut Wasser



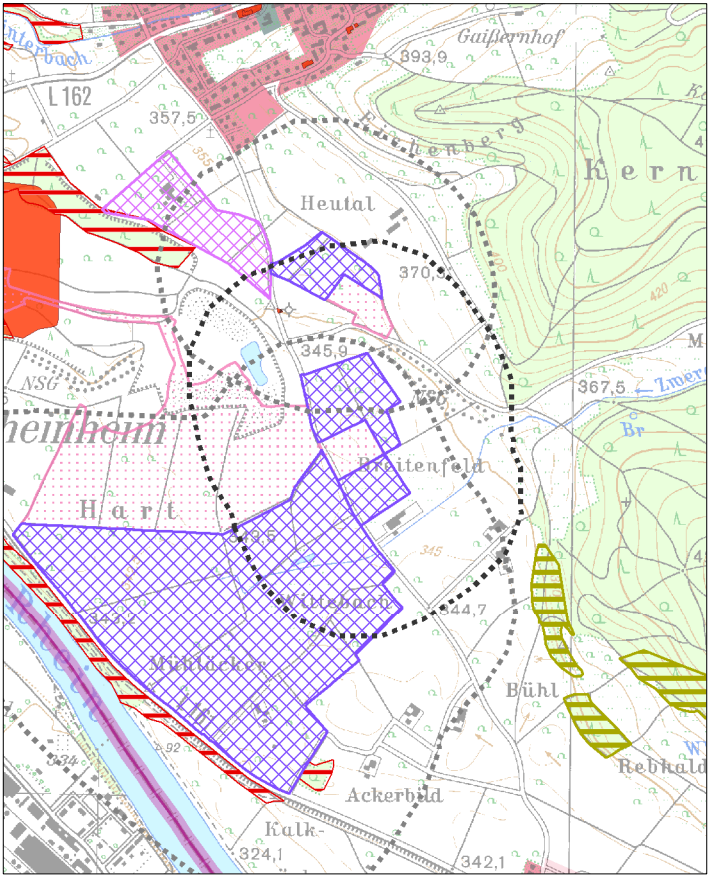
Schutzgut Klima und Luft



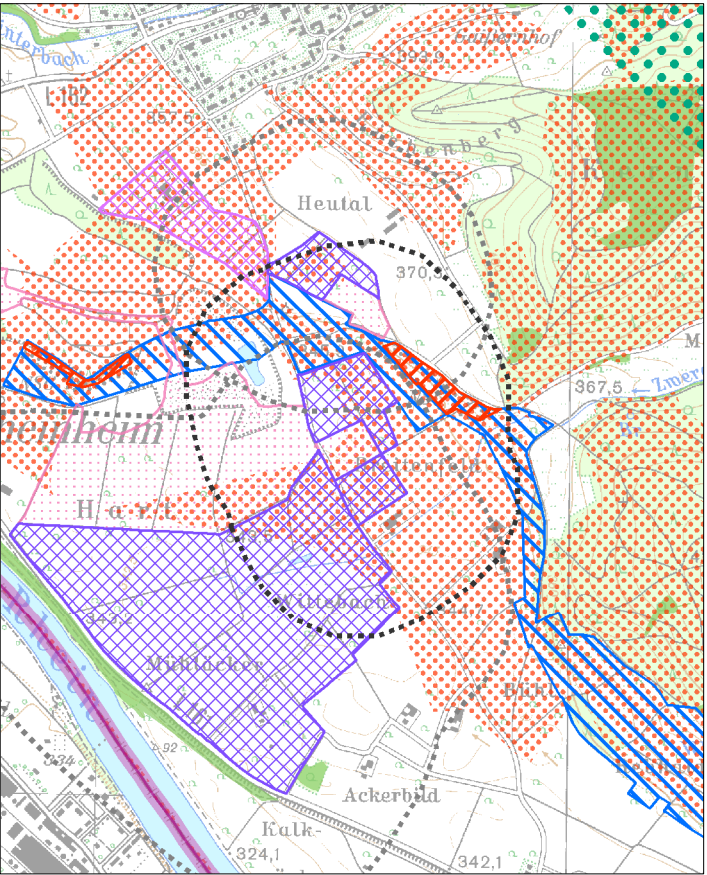
Schutzgut Landschaft



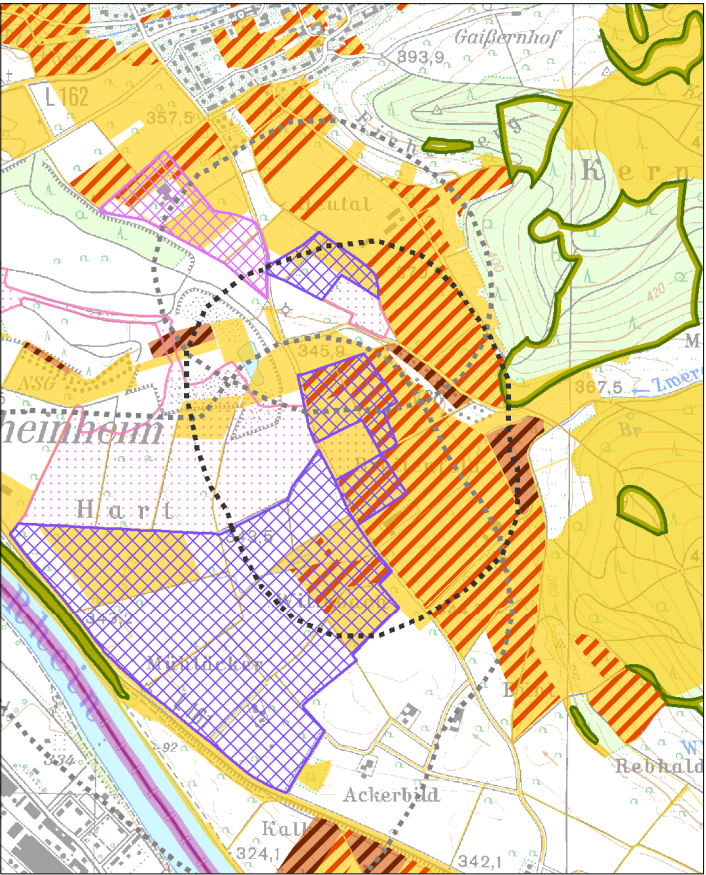
Schutzgut Mensch und menschliche Gesundheit / Schutzgut Kultur- und Sachgüter



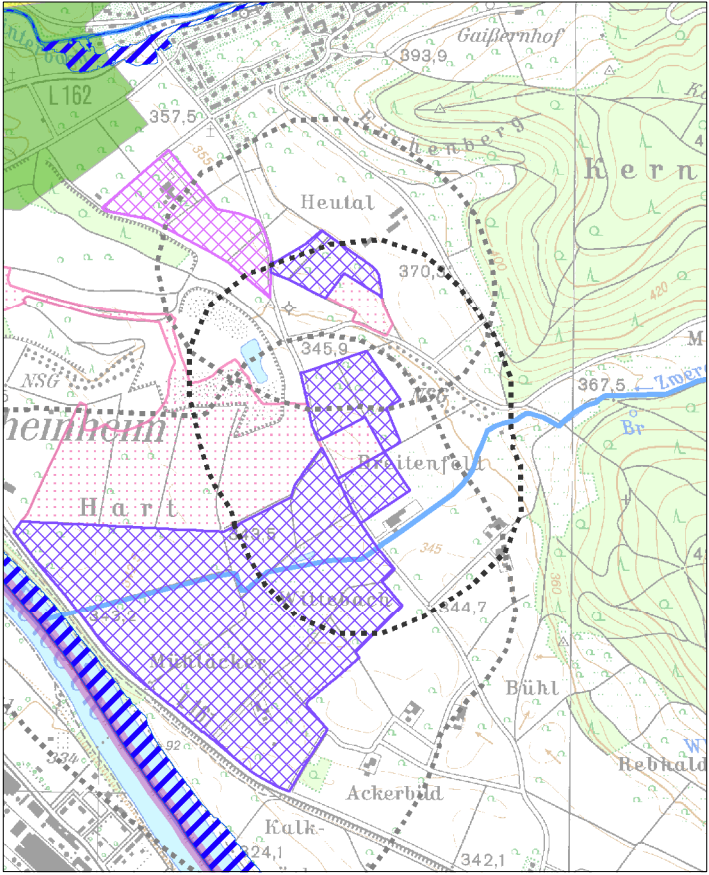
Schutzgut Pflanzen, Tiere und biologische Vielfalt



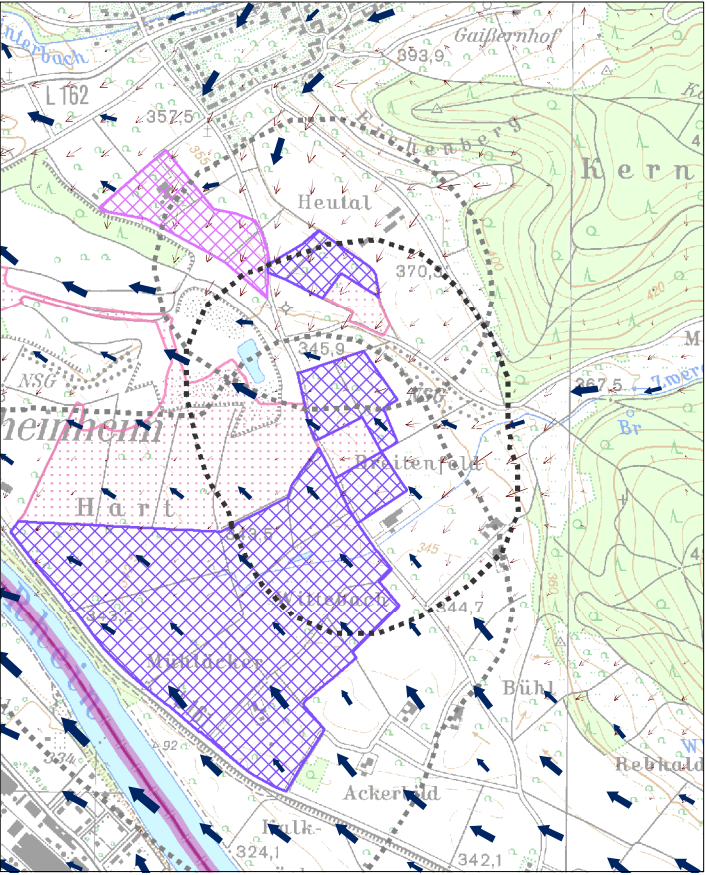
Schutzgut Boden



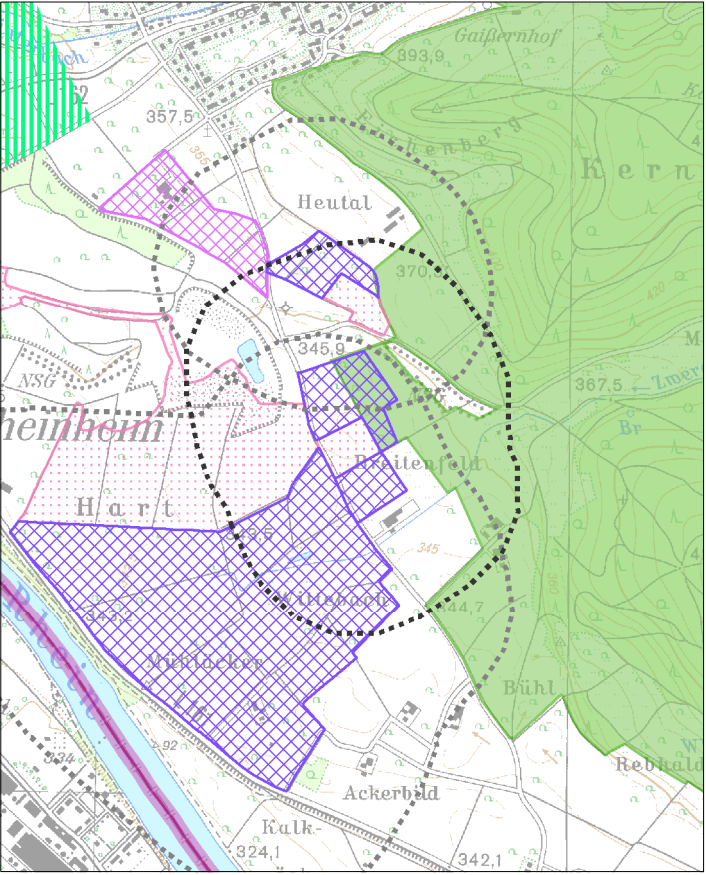
Schutzgut Wasser



Schutzgut Klima und Luft



Schutzgut Landschaft



Schutzgutbezogene Übersichtskarten

Legende

- Vorranggebiet für den Abbau oberflächennaher Rohstoffe (Abbaug Gebiet)
- Vorranggebiet zur Sicherung von Rohstoffen (Sicherungsgebiet)
- Abbau oberflächennaher Rohstoffe (genehmigt / in Abbau), (nachrichtlich)
- Wirkzone, 300 Meter zum Eingriffsraum
- Gemeindegrenze
- Staatsgrenze

Schutzgut Mensch und menschliche Gesundheit / Schutzgut Kultur- und Sachgüter

- Wohn- und Mischgebiet
- Gewerbegebiet
- Erholungswald
- Stufe 1a, 1b
- Stufe 2
- Kulturdenkmal
- Besonderes Kulturdenkmal (§ 12 DSchG)
- Einfaches Kulturdenkmal (§ 2 DSchG)
- Fernwanderweg
- Freileitung mit Stromleitungsmast

Schutzgut Pflanzen, Tiere und biologische Vielfalt

- Naturschutzgebiet
- flächenhaftes Naturdenkmal
- Natura 2000 (FFH-Gebiet, Vogelschutzgebiet)
- Biotopschutzwald
- Kernräume, Trittsteine und Verbundräume regionaler Biotopverbund
- Waldschutzgebiete
- Bannwald
- Schonwald
- Wildtierkorridor überregionaler und regionaler Bedeutung

Schutzgut Boden

- Bodenschutzwald
- Sonderstandort für natürliche Vegetation
- Moorboden
- Natürliche Bodenfruchtbarkeit
- sehr hoch
- hoch
- Bodenfunktionen, Gesamtbewertung
- sehr hoch
- hoch

Schutzgut Wasser

- HQ₁₀₀
- Überschwemmungsgebiet
- Wasserschutzwald
- Fließgewässer
- Wasserschutzgebiete
- Zone I, festgesetzt
- Zone II/IIB, festgesetzt
- Zone III/IIIA/IIIB, festgesetzt
- Zone I, fachtechnisch abgegrenzt
- Zone II/IIB, fachtechnisch abgegrenzt
- Zone III/IIIA/IIIB, fachtechnisch abgegrenzt

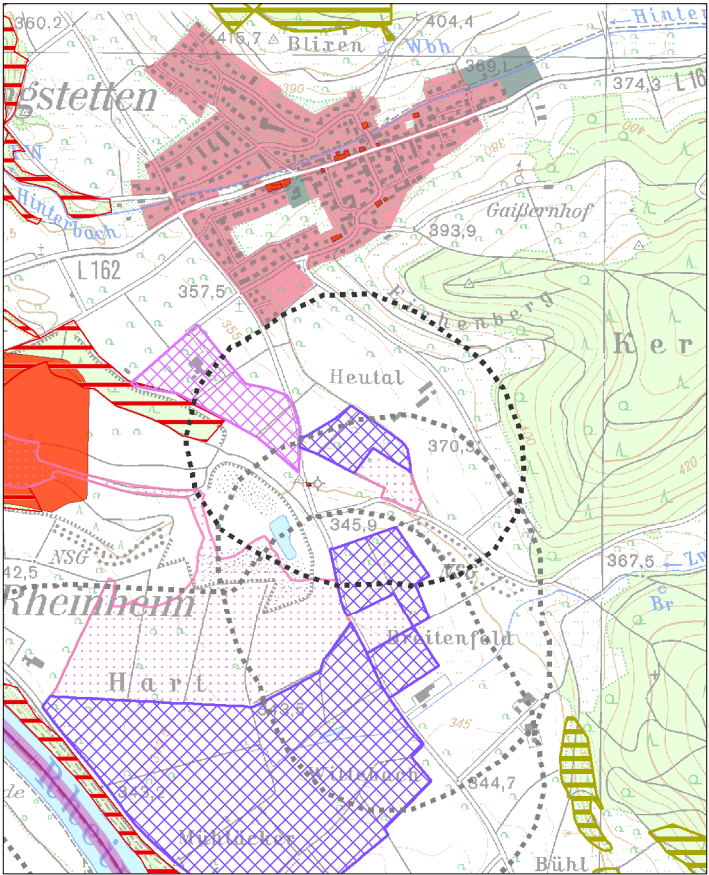
Schutzgut Klima und Luft

- Immissionsschutzwald
- Klimaschutzwald (Stufe 2)
- Luftaustausch
- Talabwinde
- Hangabwinde

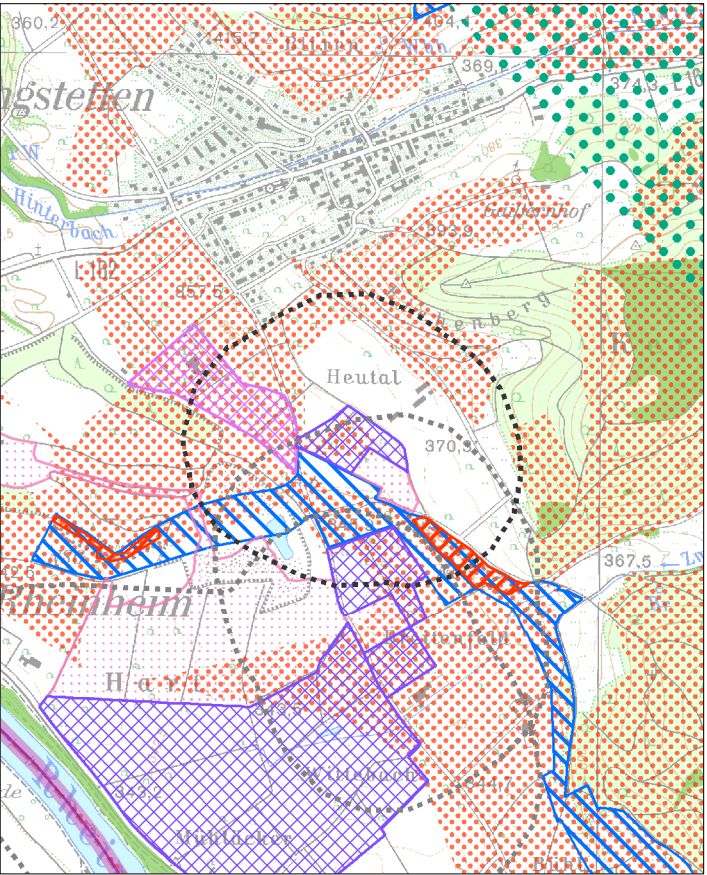
Schutzgut Landschaft

- Sichtschutzwald
- Grünzäsur (VRG), RP2000
- Landschaftsschutzgebiet

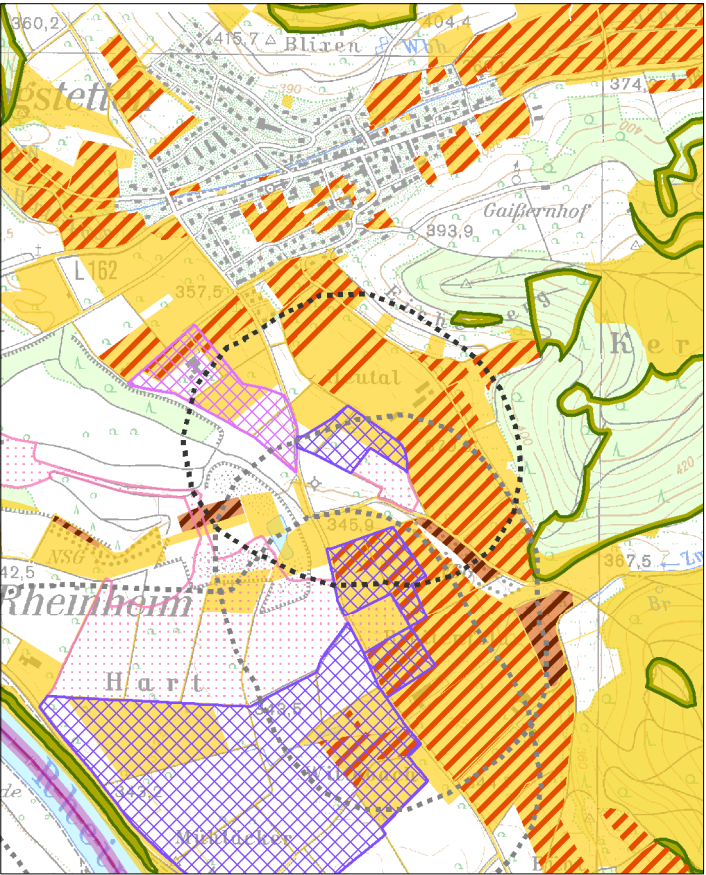
Schutzgut Mensch und menschliche Gesundheit / Schutzgut Kultur- und Sachgüter



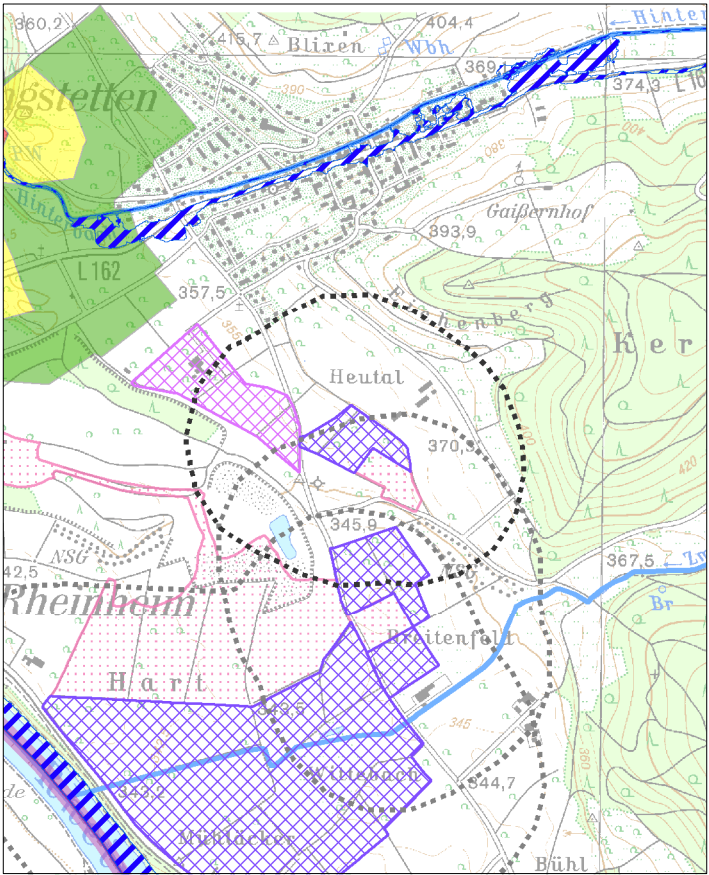
Schutzgut Pflanzen, Tiere und biologische Vielfalt



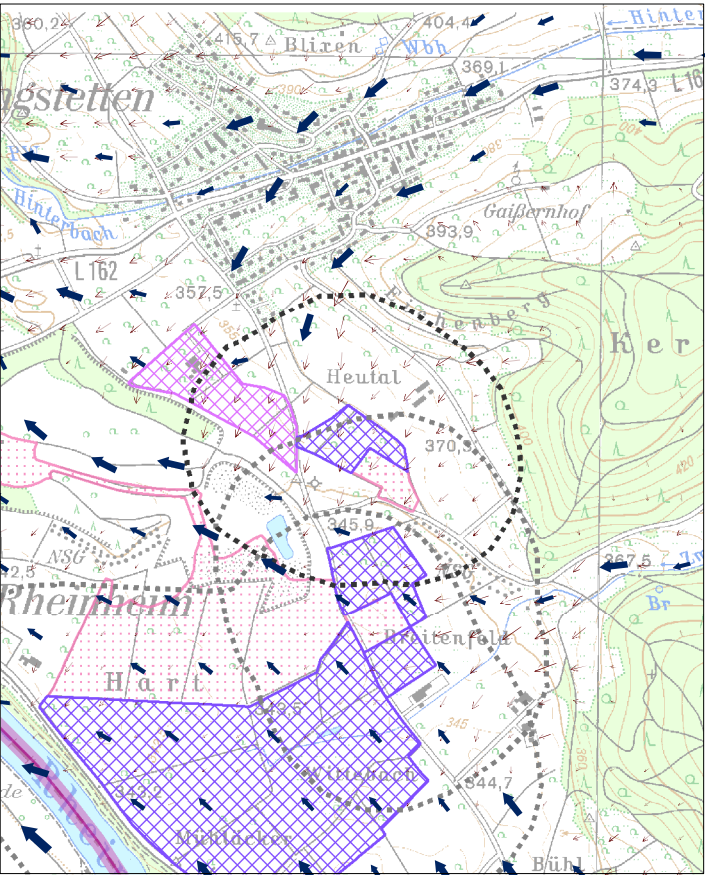
Schutzgut Boden



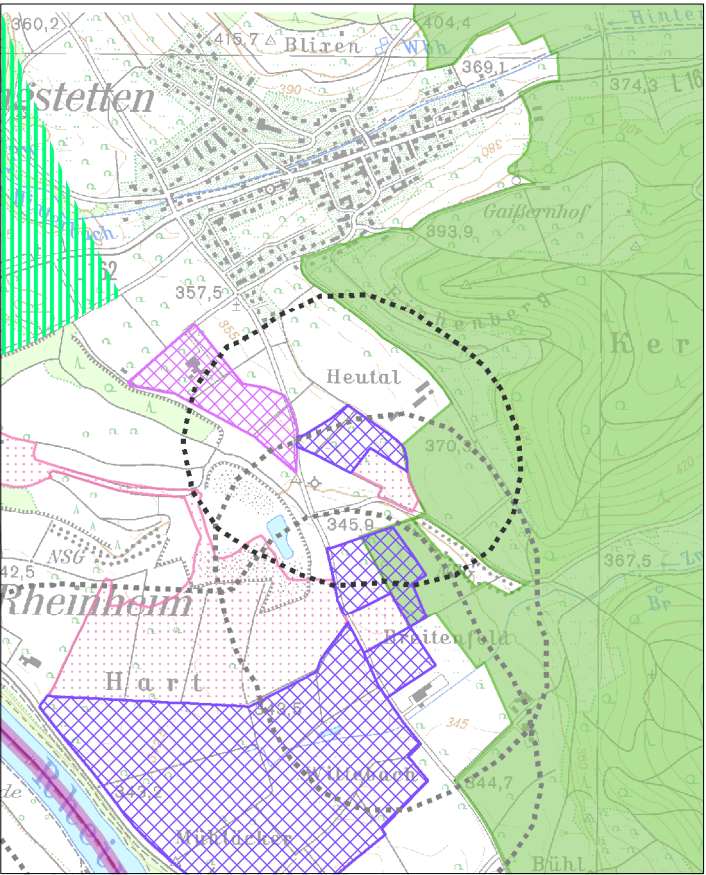
Schutzgut Wasser



Schutzgut Klima und Luft



Schutzgut Landschaft



Schutzgutbezogene Übersichtskarten

Legende

- Vorranggebiet für den Abbau oberflächennaher Rohstoffe (Abbaug Gebiet)
- Vorranggebiet zur Sicherung von Rohstoffen (Sicherungsgebiet)
- Abbau oberflächennaher Rohstoffe (genehmigt / in Abbau), (nachrichtlich)
- Wirkzone, 300 Meter zum Eingriffsraum
- Gemeindegrenze
- Staatsgrenze

Schutzgut Mensch und menschliche Gesundheit / Schutzgut Kultur- und Sachgüter

- Wohn- und Mischgebiet
- Gewerbegebiet
- Erholungswald
- Stufe 1a, 1b
- Stufe 2
- Kulturdenkmal
- Besonderes Kulturdenkmal (§ 12 DSchG)
- Einfaches Kulturdenkmal (§ 2 DSchG)
- Fernwanderweg
- Freileitung mit Stromleitungsmast

Schutzgut Pflanzen, Tiere und biologische Vielfalt

- Naturschutzgebiet
- flächenhaftes Naturdenkmal
- Natura 2000 (FFH-Gebiet, Vogelschutzgebiet)
- Biotopschutzwald
- Kernräume, Trittsteine und Verbundräume regionaler Biotopverbund
- Waldschutzgebiete
- Bannwald
- Schonwald
- Wildtierkorridor überregionaler und regionaler Bedeutung

Schutzgut Boden

- Bodenschutzwald
- Sonderstandort für natürliche Vegetation
- Moorboden
- Natürliche Bodenfruchtbarkeit
- sehr hoch
- hoch
- Bodenfunktionen, Gesamtbewertung
- sehr hoch
- hoch
- Geotop

Schutzgut Wasser

- HQ₁₀₀
- Überschwemmungsgebiet
- Wasserschutzwald
- Fließgewässer
- Wasserschutzgebiete
- Zone I, festgesetzt
- Zone II/IIB, festgesetzt
- Zone III/IIIA/IIIB, festgesetzt
- Zone I, fachtechnisch abgegrenzt
- Zone II/IIB, fachtechnisch abgegrenzt
- Zone III/IIIA/IIIB, fachtechnisch abgegrenzt

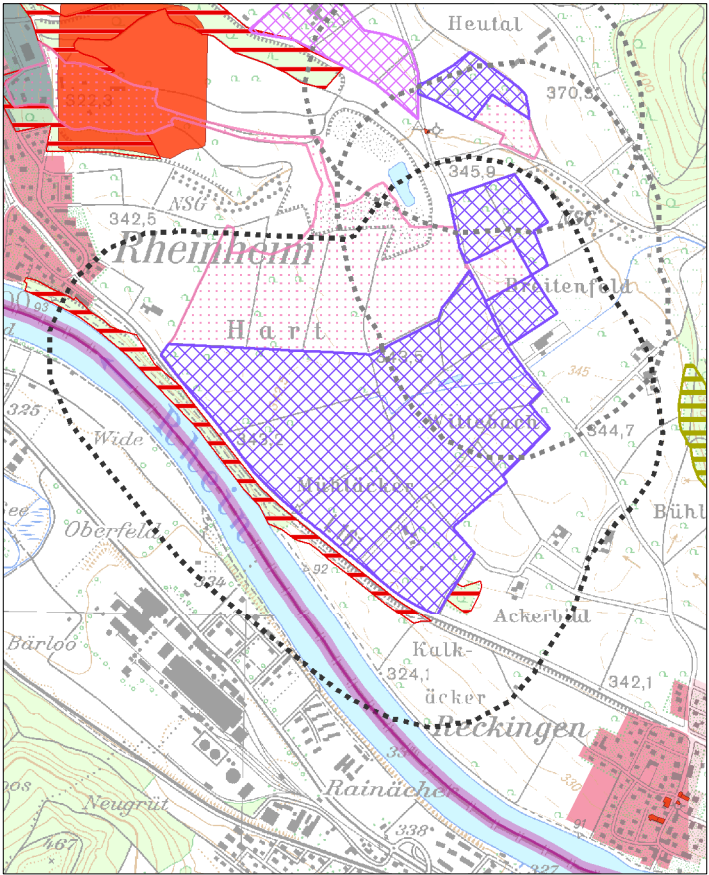
Schutzgut Klima und Luft

- Immissionsschutzwald
- Klimaschutzwald (Stufe 2)
- Luftaustausch
- Talabwinde
- Hangabwinde

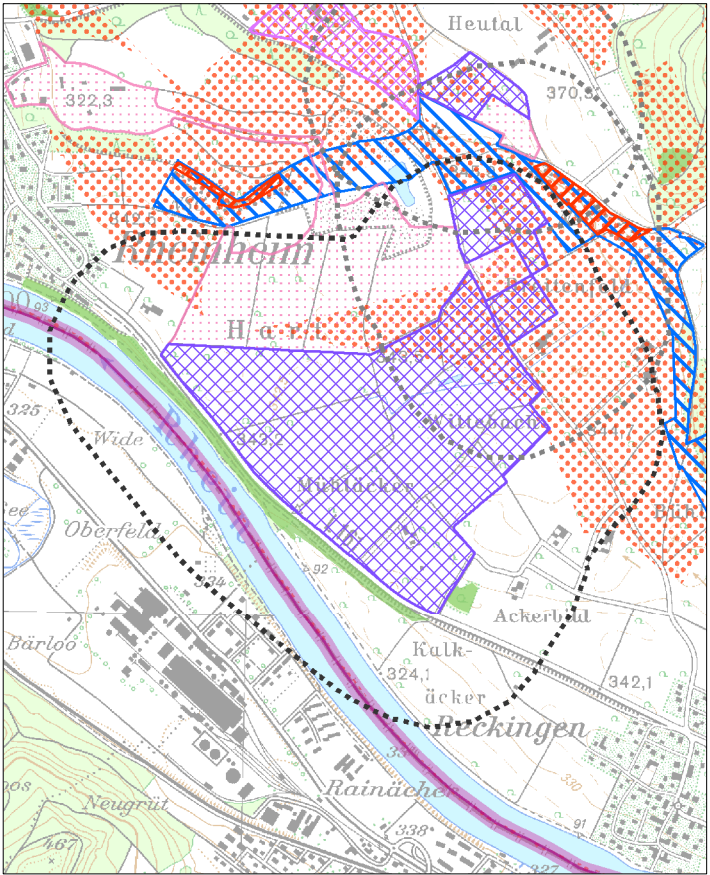
Schutzgut Landschaft

- Sichtschutzwald
- Grünzäsur (VRG), RP2000
- Landschaftsschutzgebiet

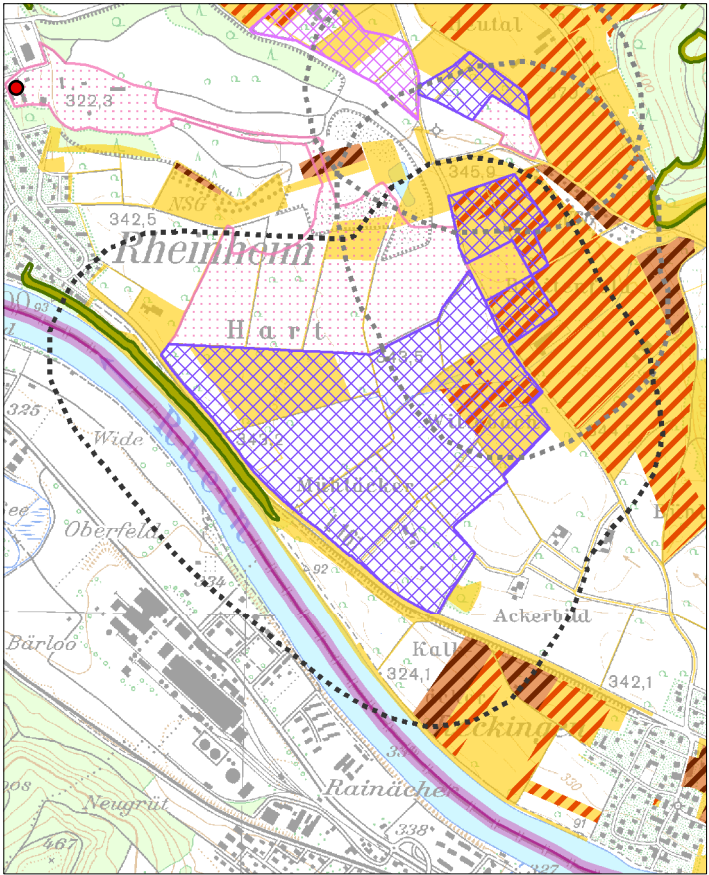
Schutzgut Mensch und menschliche Gesundheit / Schutzgut Kultur- und Sachgüter



Schutzgut Pflanzen, Tiere und biologische Vielfalt



Schutzgut Boden



Legende

- Vorranggebiet für den Abbau oberflächennaher Rohstoffe (Abbaug Gebiet)
- Vorranggebiet zur Sicherung von Rohstoffen (Sicherungsgebiet)
- Abbau oberflächennaher Rohstoffe (genehmigt / in Abbau), (nachrichtlich)
- Wirkzone, 300 Meter zum Eingriffsraum
- Gemeindegrenze
- Staatsgrenze

Schutzgut Mensch und menschliche Gesundheit / Schutzgut Kultur- und Sachgüter

- Wohn- und Mischgebiet
- Gewerbegebiet
- Erholungswald
 - Stufe 1a, 1b
 - Stufe 2
- Kulturdenkmal
 - Besonderes Kulturdenkmal (§ 12 DSchG)
 - Einfaches Kulturdenkmal (§ 2 DSchG)
- Fernwanderweg
- Freileitung mit Stromleitungsmast

Schutzgut Pflanzen, Tiere und biologische Vielfalt

- Naturschutzgebiet
- flächenhaftes Naturdenkmal
- Natura 2000 (FFH-Gebiet, Vogelschutzgebiet)
- Biotopschutzwald
- Kernräume, Trittsteine und Verbundräume regionaler Biotopverbund
- Waldschutzgebiete
 - Bannwald
 - Schonwald
- Wildtierkorridor überregionaler und regionaler Bedeutung

Schutzgut Boden

- Bodenschutzwald
- Sonderstandort für natürliche Vegetation
- Moorboden
- Natürliche Bodenfruchtbarkeit
 - sehr hoch
 - hoch
- Bodenfunktionen, Gesamtbewertung
 - sehr hoch
 - hoch
- Geotop

Schutzgut Wasser

- HQ₁₀₀
- Überschwemmungsgebiet
- Wasserschutzwald
- Fließgewässer
- Wasserschutzgebiete
 - Zone I, festgesetzt
 - Zone II/IIB, festgesetzt
 - Zone III/IIIA/IIIB, festgesetzt
 - Zone I, fachtechnisch abgegrenzt
 - Zone II/IIB, fachtechnisch abgegrenzt
 - Zone III/IIIA/IIIB, fachtechnisch abgegrenzt

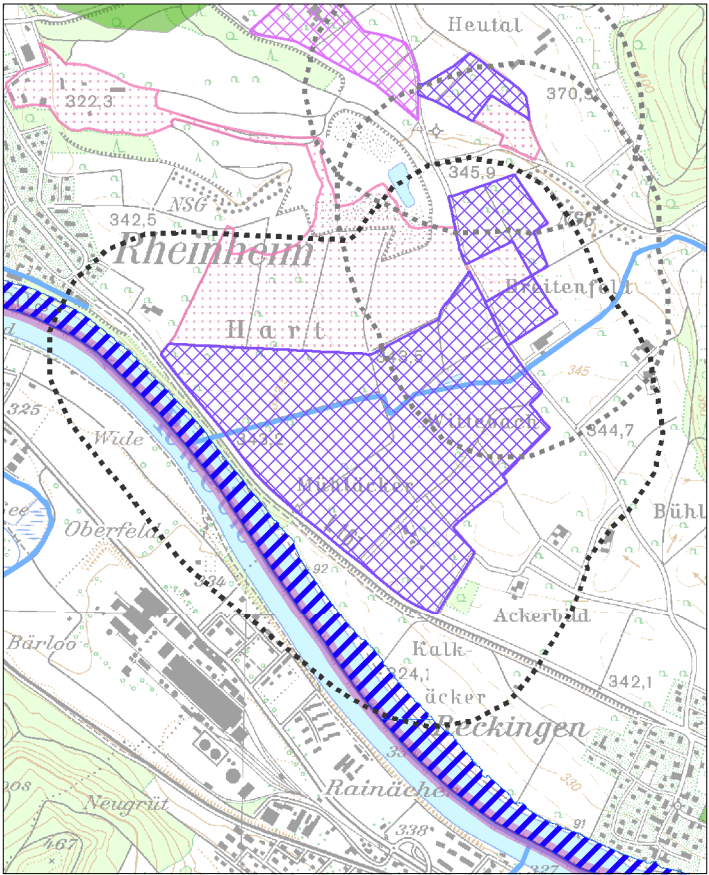
Schutzgut Klima und Luft

- Immissionsschutzwald
- Klimaschutzwald (Stufe 2)
- Luftaustausch
 - Talabwinde
 - Hangabwinde

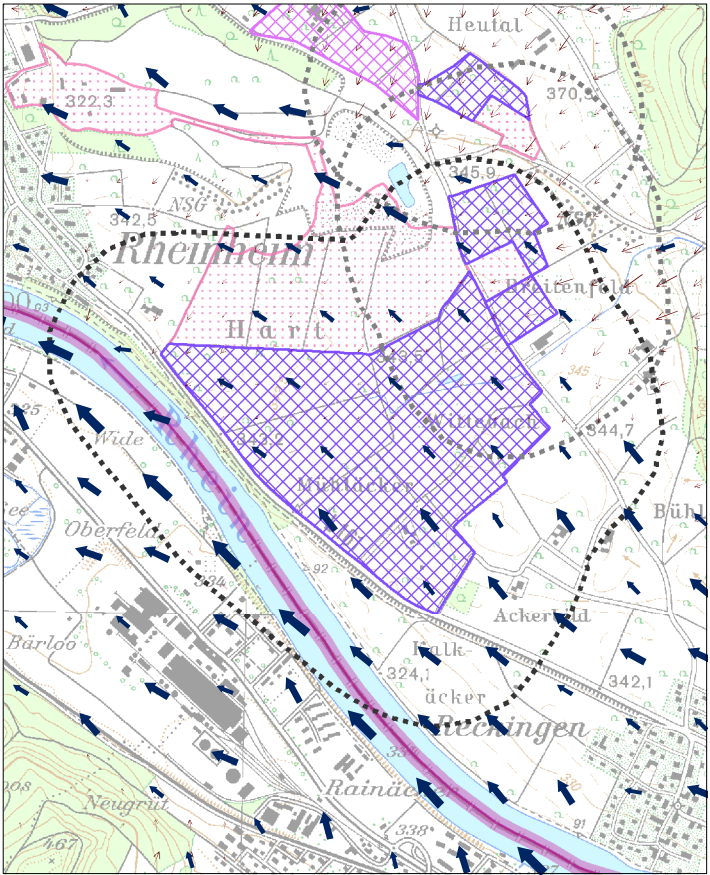
Schutzgut Landschaft

- Sichtschutzwald
- Grünzäsur (VRG), RP2000
- Landschaftsschutzgebiet

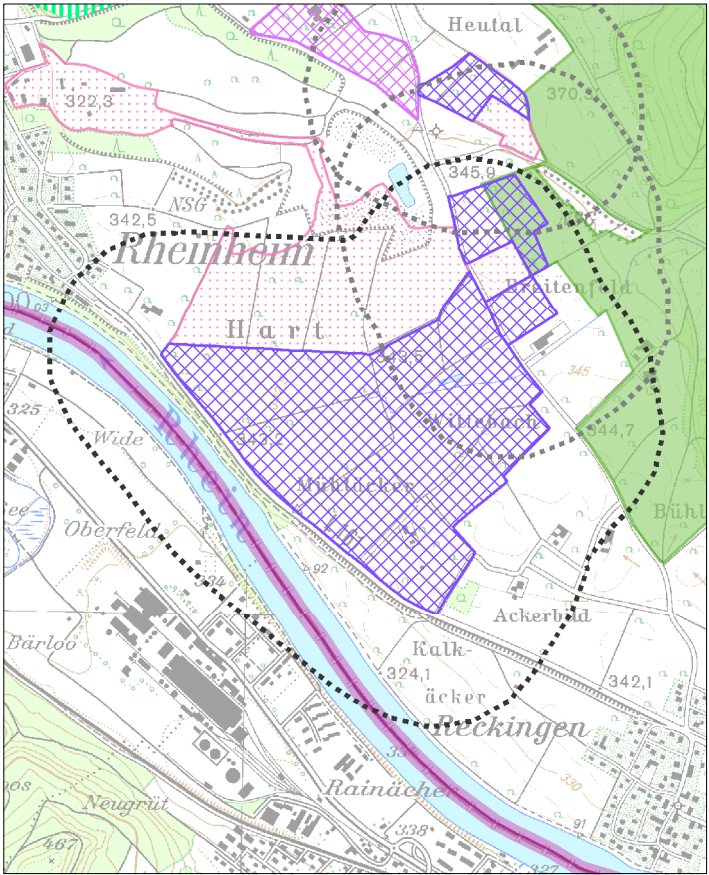
Schutzgut Wasser



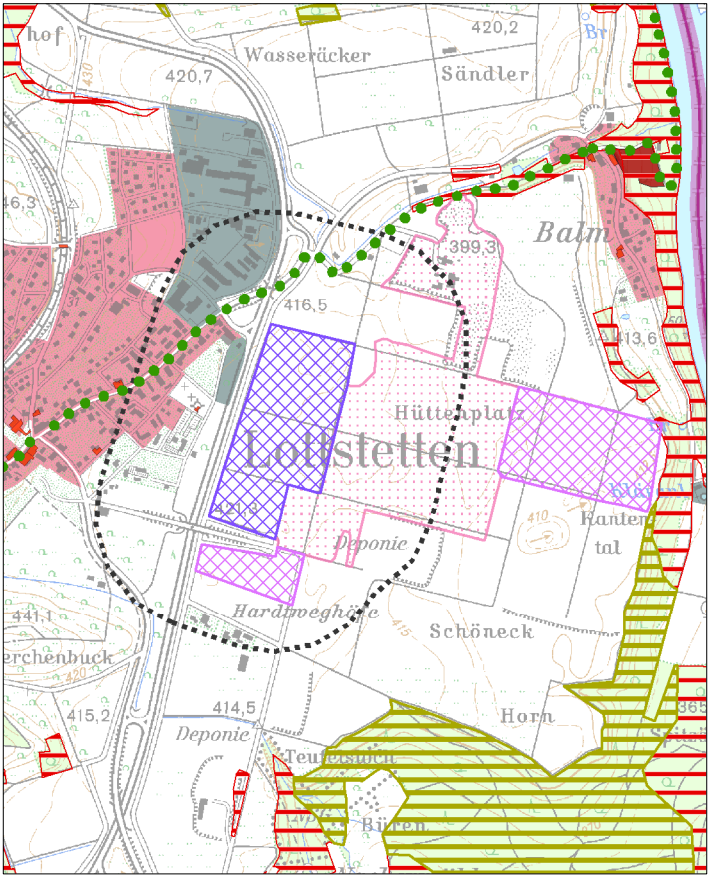
Schutzgut Klima und Luft



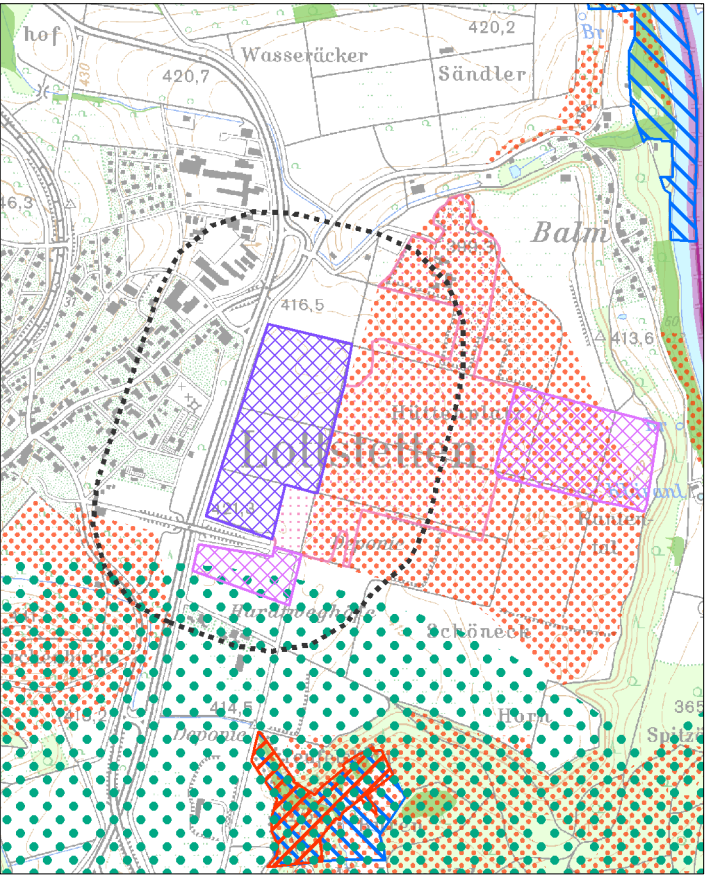
Schutzgut Landschaft



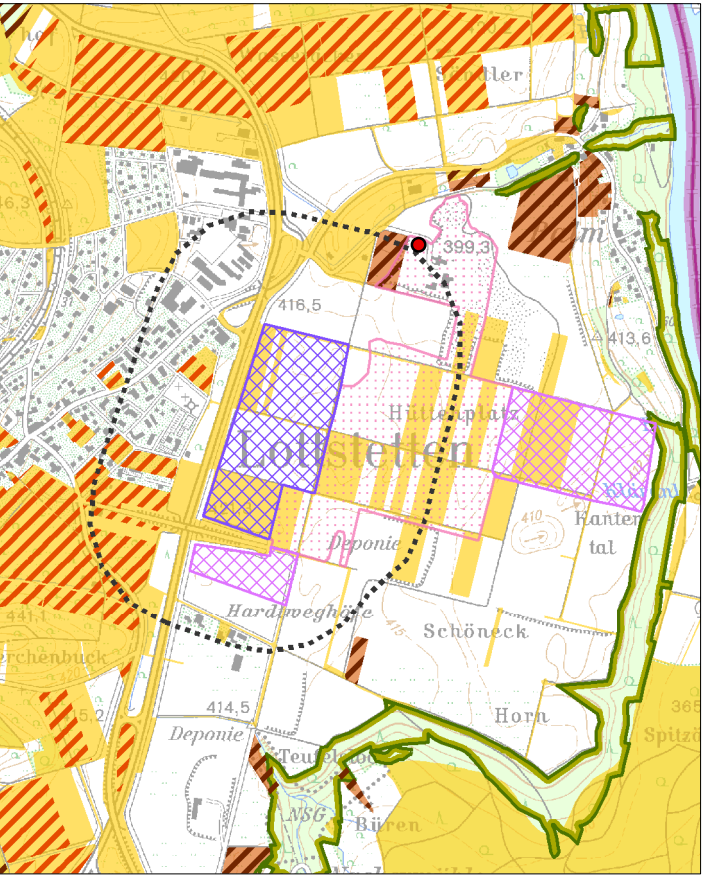
Schutzgut Mensch und menschliche Gesundheit / Schutzgut Kultur- und Sachgüter



Schutzgut Pflanzen, Tiere und biologische Vielfalt



Schutzgut Boden



Schutzgutbezogene Übersichtskarten

Legende

- Vorranggebiet für den Abbau oberflächennaher Rohstoffe (Abbaug Gebiet)
- Vorranggebiet zur Sicherung von Rohstoffen (Sicherungsgebiet)
- Abbau oberflächennaher Rohstoffe (genehmigt / in Abbau), (nachrichtlich)
- Wirkzone, 300 Meter zum Eingriffsraum
- Gemeindegrenze
- Staatsgrenze

Schutzgut Mensch und menschliche Gesundheit / Schutzgut Kultur- und Sachgüter

- Wohn- und Mischgebiet
- Gewerbegebiet
- Erholungswald
- Stufe 1a, 1b
- Stufe 2
- Kulturdenkmal
- Besonderes Kulturdenkmal (§ 12 DSchG)
- Einfaches Kulturdenkmal (§ 2 DSchG)
- Fernwanderweg
- Freileitung mit Stromleitungsmast

Schutzgut Pflanzen, Tiere und biologische Vielfalt

- Naturschutzgebiet
- flächenhaftes Naturdenkmal
- Natura 2000 (FFH-Gebiet, Vogelschutzgebiet)
- Biotopschutzwald
- Kernräume, Trittsteine und Verbundräume regionaler Biotopverbund
- Waldschutzgebiete
- Bannwald
- Schonwald
- Wildtierkorridor überregionaler und regionaler Bedeutung

Schutzgut Boden

- Bodenschutzwald
- Sonderstandort für natürliche Vegetation
- Moorboden
- Natürliche Bodenfruchtbarkeit
- sehr hoch
- hoch
- Bodenfunktionen, Gesamtbewertung
- sehr hoch
- hoch
- Geotop

Schutzgut Wasser

- HQ₁₀₀
- Überschwemmungsgebiet
- Wasserschutzwald
- Fließgewässer
- Wasserschutzgebiete
- Zone I, festgesetzt
- Zone II/IIB, festgesetzt
- Zone III/IIIA/IIIB, festgesetzt
- Zone I, fachtechnisch abgegrenzt
- Zone II/IIB, fachtechnisch abgegrenzt
- Zone III/IIIA/IIIB, fachtechnisch abgegrenzt

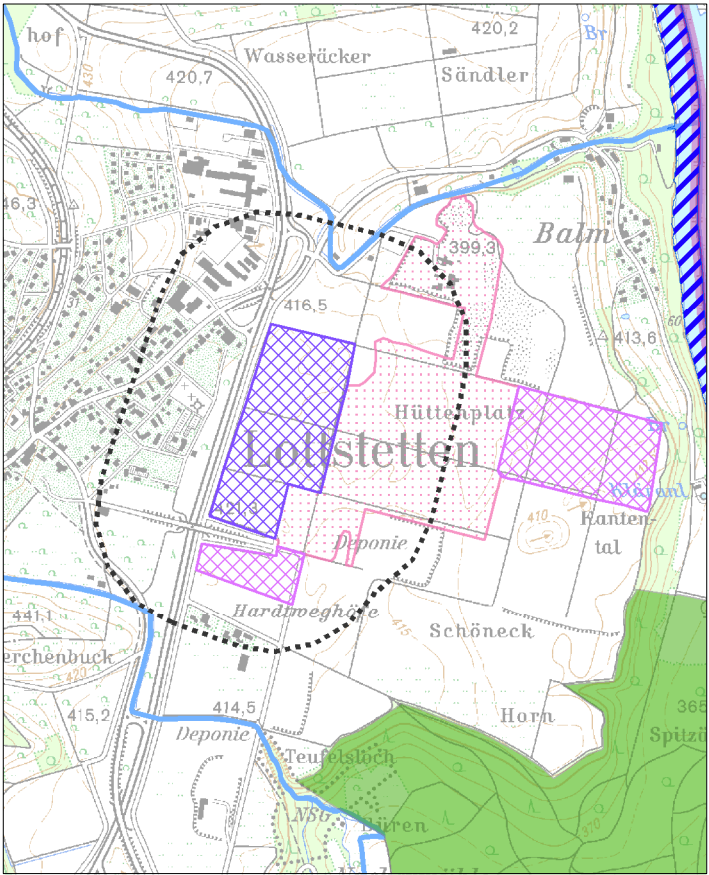
Schutzgut Klima und Luft

- Immissionsschutzwald
- Klimaschutzwald (Stufe 2)
- Luftaustausch
- Talabwinde
- Hangabwinde

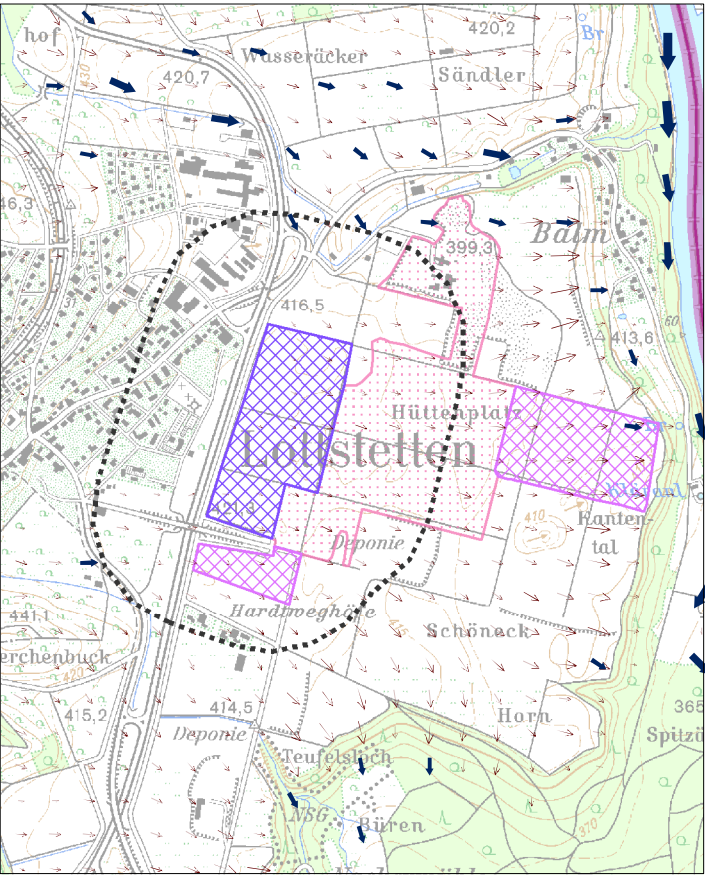
Schutzgut Landschaft

- Sichtschutzwald
- Grünzäsur (VRG), RP2000
- Landschaftsschutzgebiet

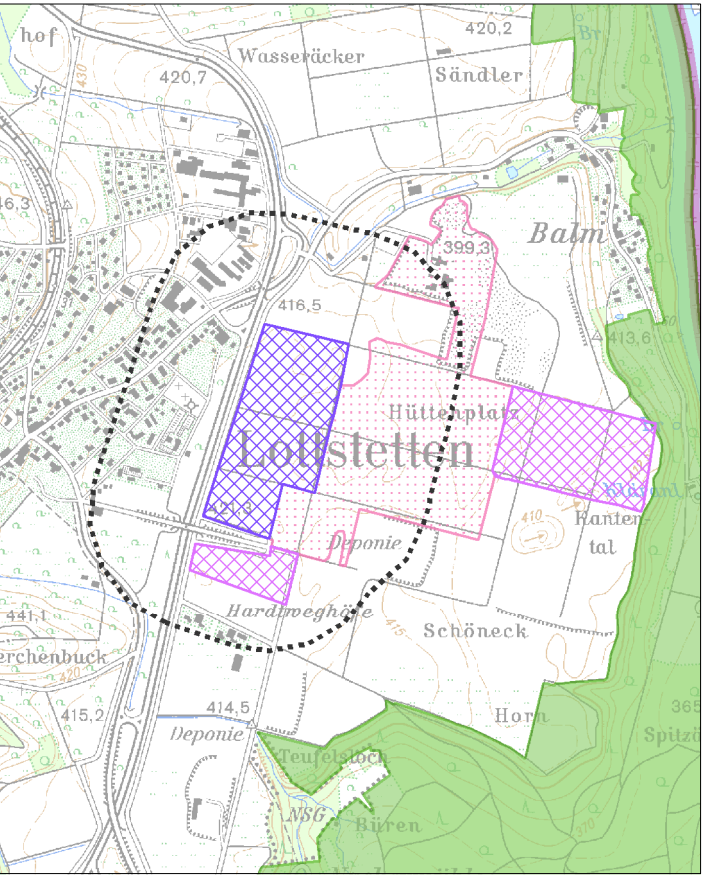
Schutzgut Wasser



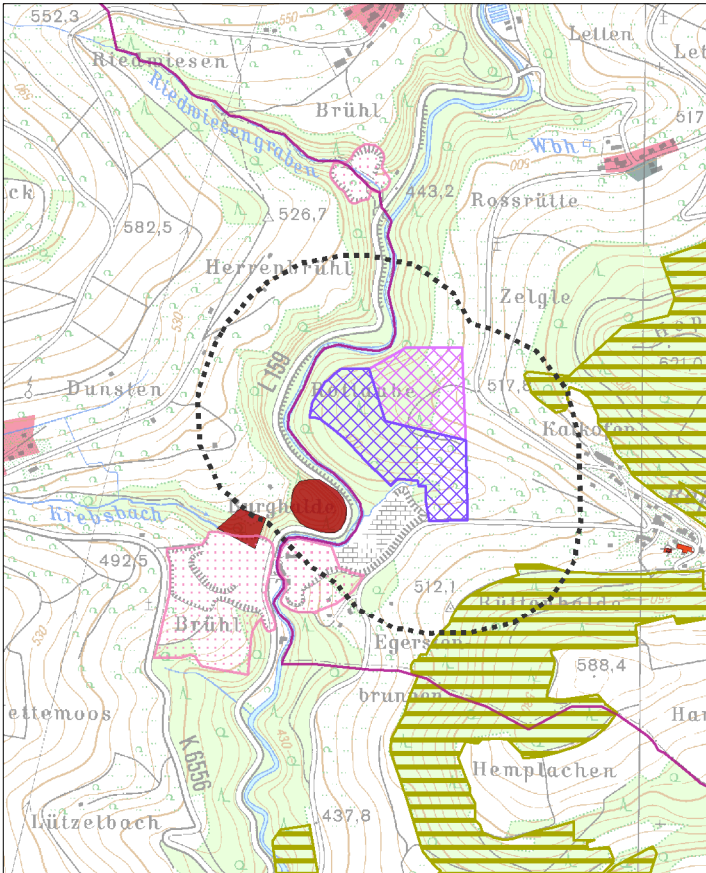
Schutzgut Klima und Luft



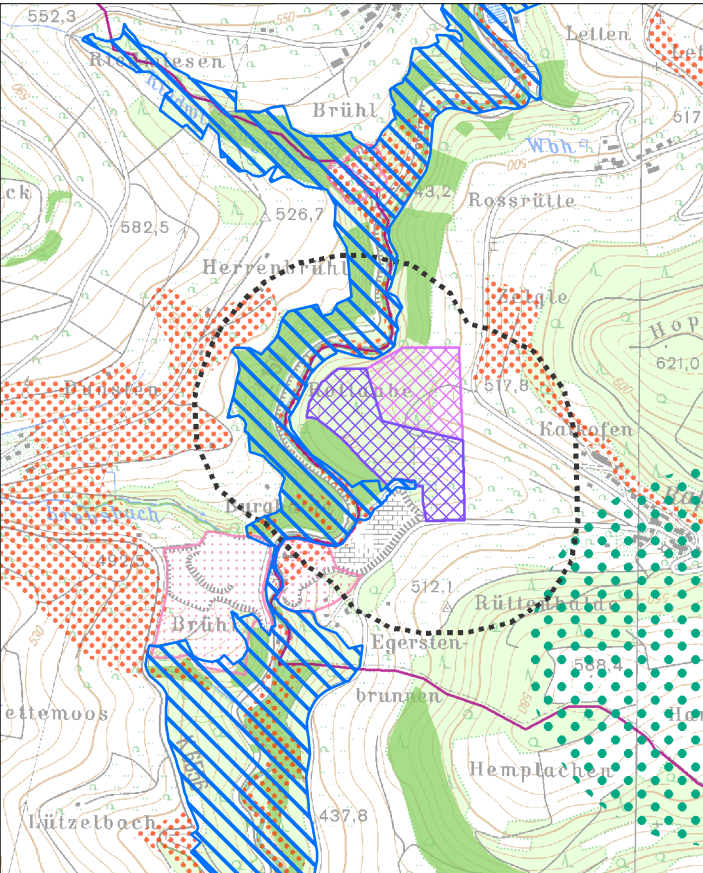
Schutzgut Landschaft



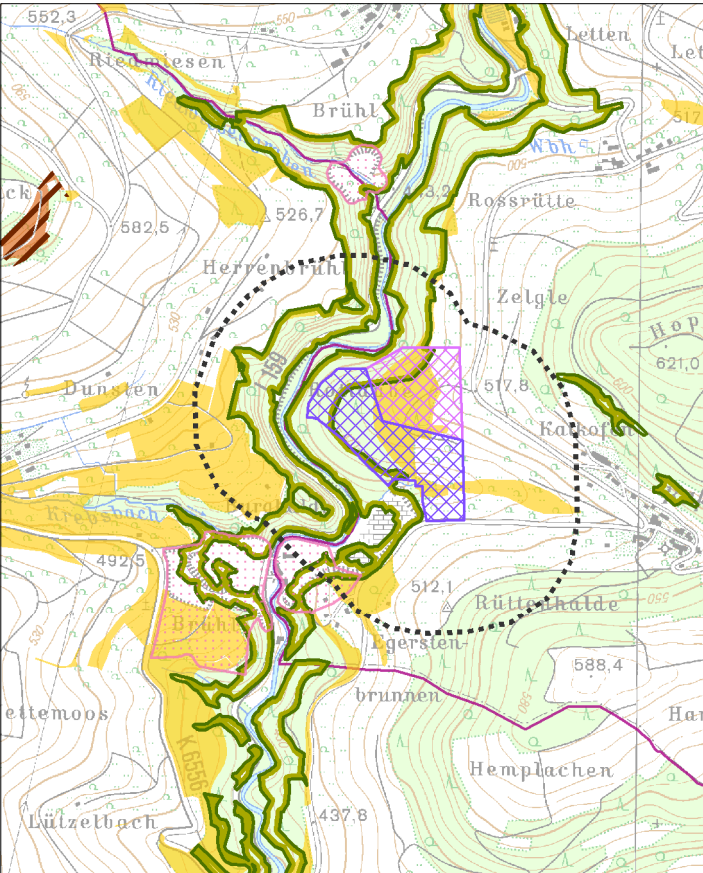
Schutzgut Mensch und menschliche Gesundheit / Schutzgut Kultur- und Sachgüter



Schutzgut Pflanzen, Tiere und biologische Vielfalt



Schutzgut Boden



Legende

- Vorranggebiet für den Abbau oberflächennaher Rohstoffe (Abbaug Gebiet)
- Vorranggebiet zur Sicherung von Rohstoffen (Sicherungsgebiet)
- Abbau oberflächennaher Rohstoffe (genehmigt / in Abbau), (nachrichtlich)
- Wirkzone, 300 Meter zum Eingriffsraum
- Gemeindegrenze
- Staatsgrenze

Schutzgut Mensch und menschliche Gesundheit / Schutzgut Kultur- und Sachgüter

- Wohn- und Mischgebiet
- Gewerbegebiet
- Erholungswald
- Stufe 1a, 1b
- Stufe 2
- Kulturdenkmal
- Besonderes Kulturdenkmal (§ 12 DSchG)
- Einfaches Kulturdenkmal (§ 2 DSchG)
- Fernwanderweg
- Freileitung mit Stromleitungsmast

Schutzgut Pflanzen, Tiere und biologische Vielfalt

- Naturschutzgebiet
- flächenhaftes Naturdenkmal
- Natura 2000 (FFH-Gebiet, Vogelschutzgebiet)
- Biotopschutzwald
- Kernräume, Trittsteine und Verbundräume regionaler Biotopverbund
- Waldschutzgebiete
- Bannwald
- Schonwald
- Wildtierkorridor überregionaler und regionaler Bedeutung

Schutzgut Boden

- Bodenschutzwald
- Sonderstandort für natürliche Vegetation
- Moorboden
- Natürliche Bodenfruchtbarkeit
- sehr hoch
- hoch
- Bodenfunktionen, Gesamtbewertung
- sehr hoch
- hoch
- Geotop

Schutzgut Wasser

- HQ₁₀₀
- Überschwemmungsgebiet
- Wasserschutzwald
- Fließgewässer
- Wasserschutzgebiete
- Zone I, festgesetzt
- Zone II/IIB, festgesetzt
- Zone III/IIIA/IIIB, festgesetzt
- Zone I, fachtechnisch abgegrenzt
- Zone II/IIB, fachtechnisch abgegrenzt
- Zone III/IIIA/IIIB, fachtechnisch abgegrenzt

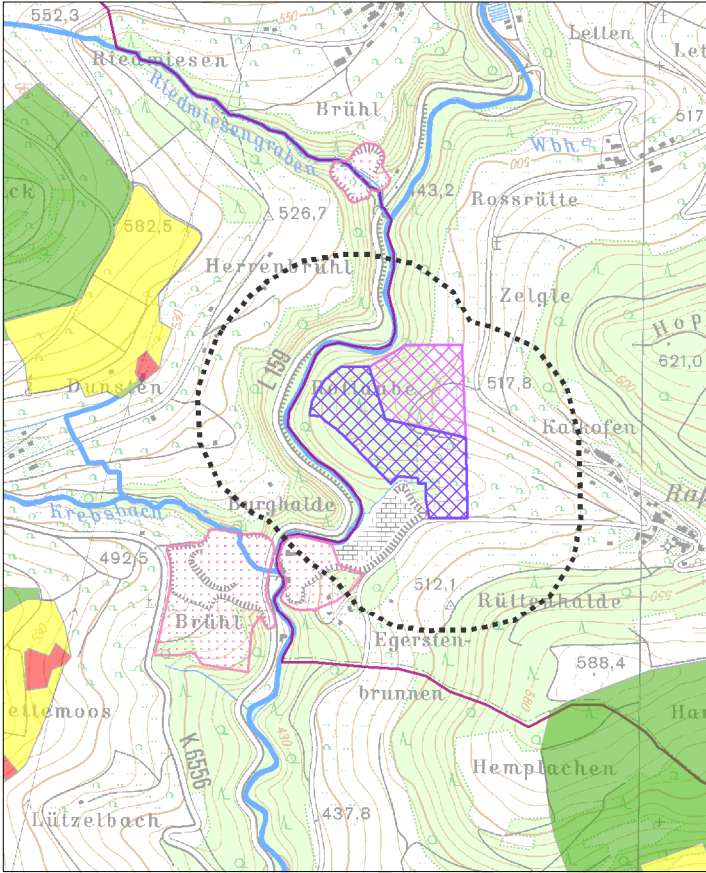
Schutzgut Klima und Luft

- Immissionsschutzwald
- Klimaschutzwald (Stufe 2)
- Luftaustausch
- Talabwinde
- Hangabwinde

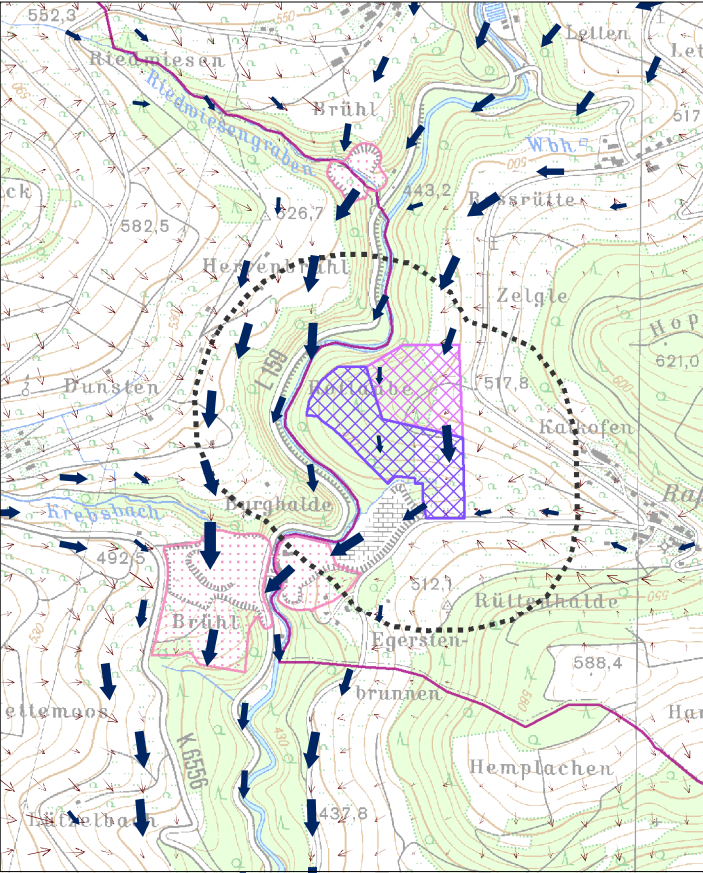
Schutzgut Landschaft

- Sichtschutzwald
- Grünzäsur (VRG), RP2000
- Landschaftsschutzgebiet

Schutzgut Wasser



Schutzgut Klima und Luft



Schutzgut Landschaft

