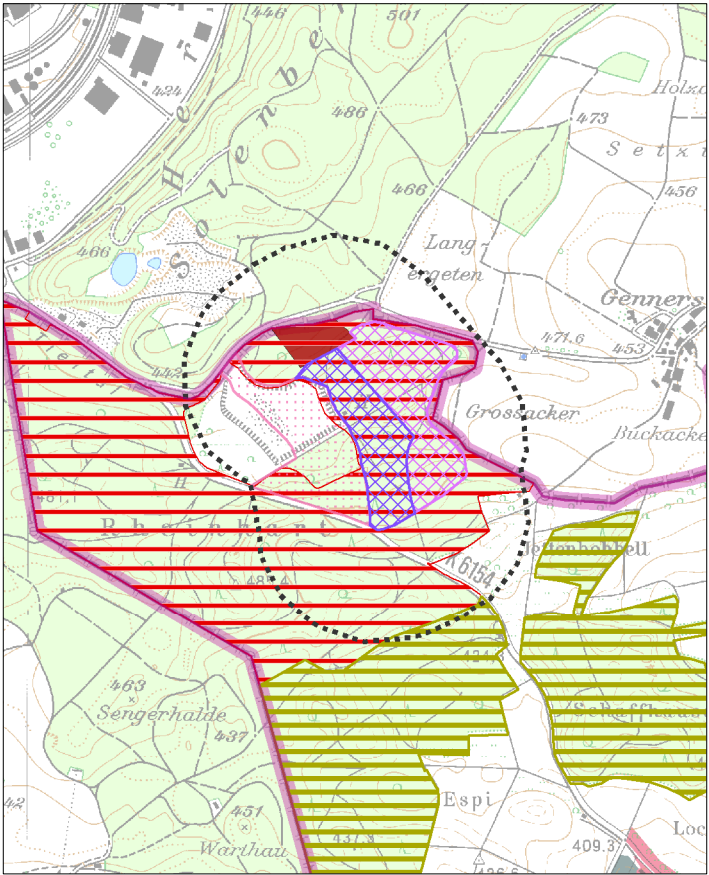


Anhang 4:

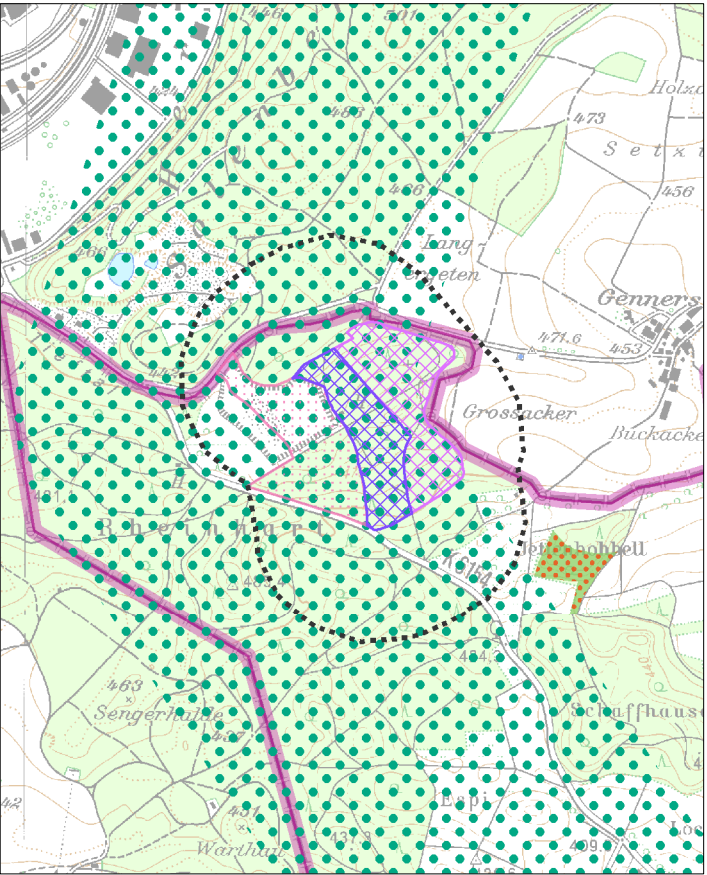
Schutzgutbezogene Übersichtskarten der potenziellen Gebiete für den Abbau oberflächennaher Rohstoffe

Büsing	KN - 01 AG
Büsing (Unterreckingen)	KN - 02 AG
Eigeltin (Dunzenberg)	KN - 03 AG
Engen (Anselfingen Nord, Breite)	KN - 04 AG
Engen (Anselfingen Süd, Langenhag)K	NK - 05 AG
Hohenfels (Kalkofen, Vogelsang) (ENTFÄLLT)	KN - 07 AG
Mühlhausen-Ehingen (Dohlen)	KN - 08 AG
Mühlingen (Zoznegg)	KN - 11 AG
Orsingen-Nenzingen (Im unteren Bann)	KN - 12 AG
Singen (Friedingen, Stadtwald)	KN - 14 AG
Steißlingen	KN - 16 AG
Stockach (Frickweiler)	KN - 18 AG
Stockach (Hoppetenzell)	KN - 19 AG
Efringen-Kirchen (NE Istein)	LOE - 01 AG
Kleines Wiesental (Tegernau, Schweizermühle)	LOE - 02 AG
Malsburg-Marzell (Gritzeln)	LOE - 03 AG
Rheinfelden (Herten)	LOE - 04 AG
Schliengen (Grien)	LOE - 05 AG
Schliengen (Obereggenen)	LOE - 06 AG
Bad Säckingen (Wallbach)	WT - 01 AG
Bernau (Auf der Wacht)	WT - 02 AG
Görwihl (Niederwihl, Albhalde Nord)	WT - 03 AG
Hohentengen a.H. (Herdern)	WT - 05 AG
Klettgau (Geißlingen)	WT - 06 AG
Küssaberg (Dangstetten, Breitenfeld)	WT - 08 AG
Küssaberg (Dangstetten)	WT - 09 AG
Küssaberg (Rheinheim)	WT - 10 AG
Lottstetten	WT - 12 AG
Ühlingen-Birkendorf (Steinatal)	WT - 13 AG

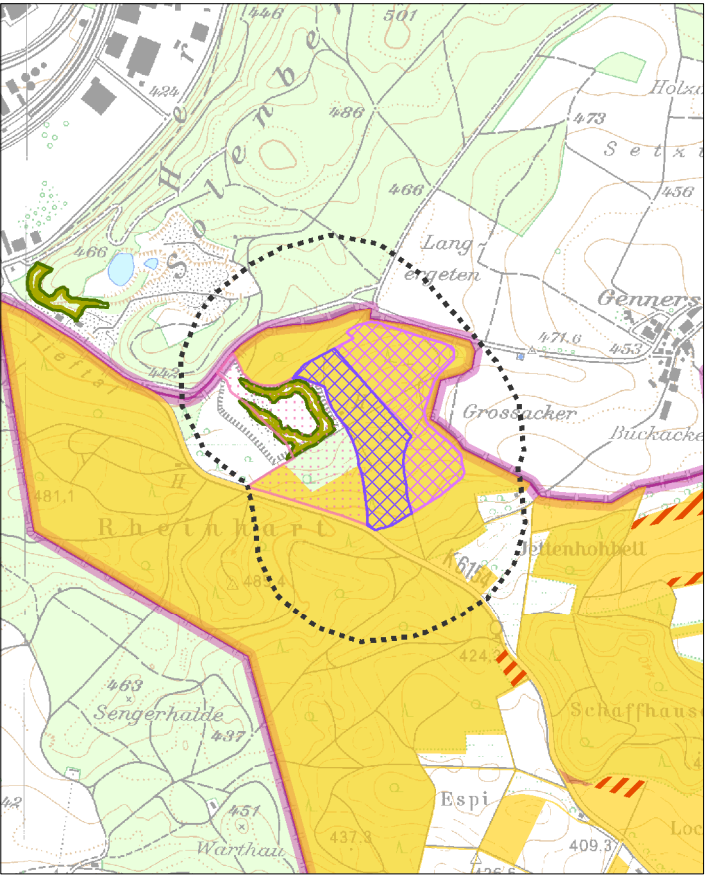
Schutzgut Mensch und menschliche Gesundheit / Schutzgut Kultur- und Sachgüter



Schutzgut Pflanzen, Tiere und biologische Vielfalt



Schutzgut Boden



Legende

- Vorranggebiet für den Abbau oberflächennaher Rohstoffe (Abbaug Gebiet)
- Vorranggebiet zur Sicherung von Rohstoffen (Sicherungsgebiet)
- Abbau oberflächennaher Rohstoffe (genehmigt / in Abbau), (nachrichtlich)
- Wirkzone, 300 Meter zum Eingriffsraum
- Gemeindegrenze
- Staatsgrenze

Schutzgut Mensch und menschliche Gesundheit / Schutzgut Kultur- und Sachgüter

- Wohn- und Mischgebiet
- Gewerbegebiet
- Erholungswald
- Stufe 1a, 1b
- Stufe 2
- Kulturdenkmal
- Besonderes Kulturdenkmal (§ 12 DSchG)
- Einfaches Kulturdenkmal (§ 2 DSchG)
- Fernwanderweg
- Freileitung mit Stromleitungsmast

Schutzgut Pflanzen, Tiere und biologische Vielfalt

- Naturschutzgebiet
- flächenhaftes Naturdenkmal
- Natura 2000 (FFH-Gebiet, Vogelschutzgebiet)
- Biotopschutzwald
- Kernräume, Trittsteine und Verbundräume regionaler Biotopverbund
- Waldschutzgebiete
- Bannwald
- Schonwald
- Wildtierkorridor überregionaler und regionaler Bedeutung

Schutzgut Boden

- Bodenschutzwald
- Sonderstandort für natürliche Vegetation
- Moorboden
- Natürliche Bodenfruchtbarkeit
- sehr hoch
- hoch
- Bodenfunktionen, Gesamtbewertung
- sehr hoch
- hoch
- Geotop

Schutzgut Wasser

- HQ₁₀₀
- Überschwemmungsgebiet
- Wasserschutzwald
- Fließgewässer
- Wasserschutzgebiete
- Zone I, festgesetzt
- Zone II/IIB, festgesetzt
- Zone III/IIIA/IIIB, festgesetzt
- Zone I, fachtechnisch abgegrenzt
- Zone II/IIB, fachtechnisch abgegrenzt
- Zone III/IIIA/IIIB, fachtechnisch abgegrenzt

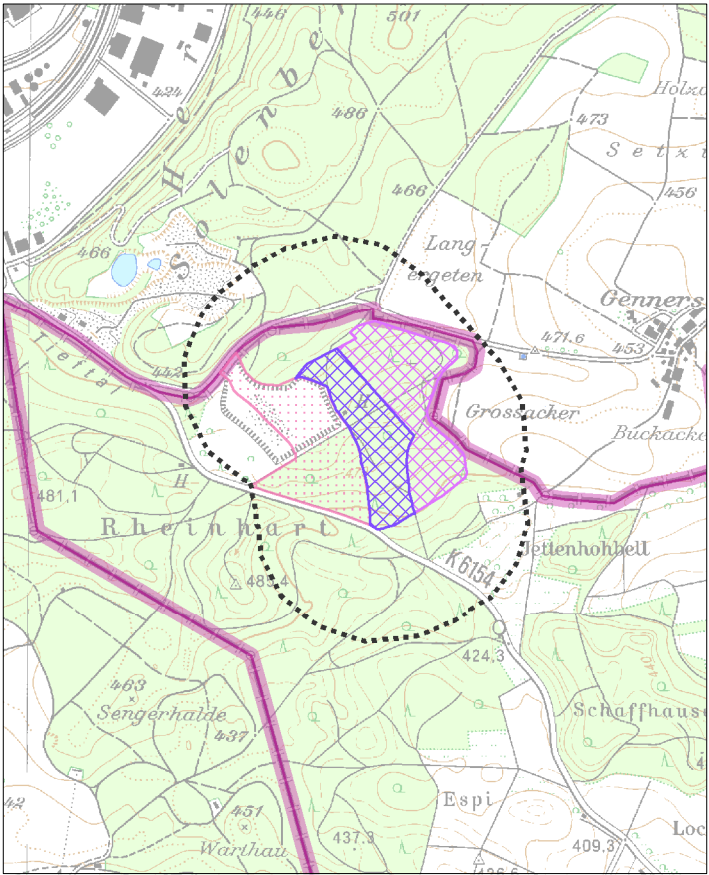
Schutzgut Klima und Luft

- Immissionsschutzwald
- Klimaschutzwald (Stufe 2)
- Luftaustausch
- Talabwinde
- Hangabwinde

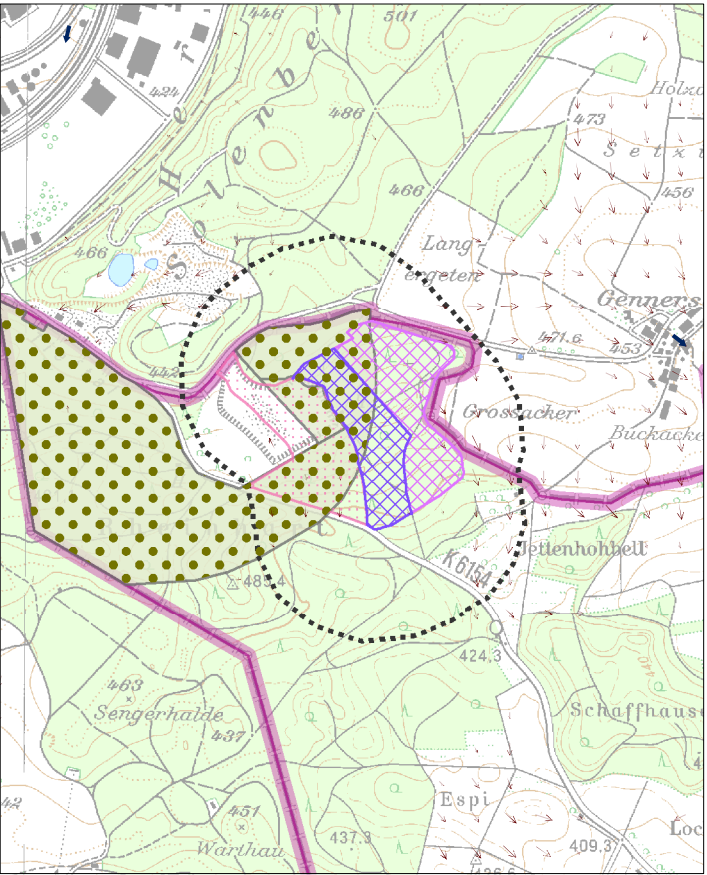
Schutzgut Landschaft

- Sichtschutzwald
- Grünzäsur (VRG), RP2000
- Landschaftsschutzgebiet

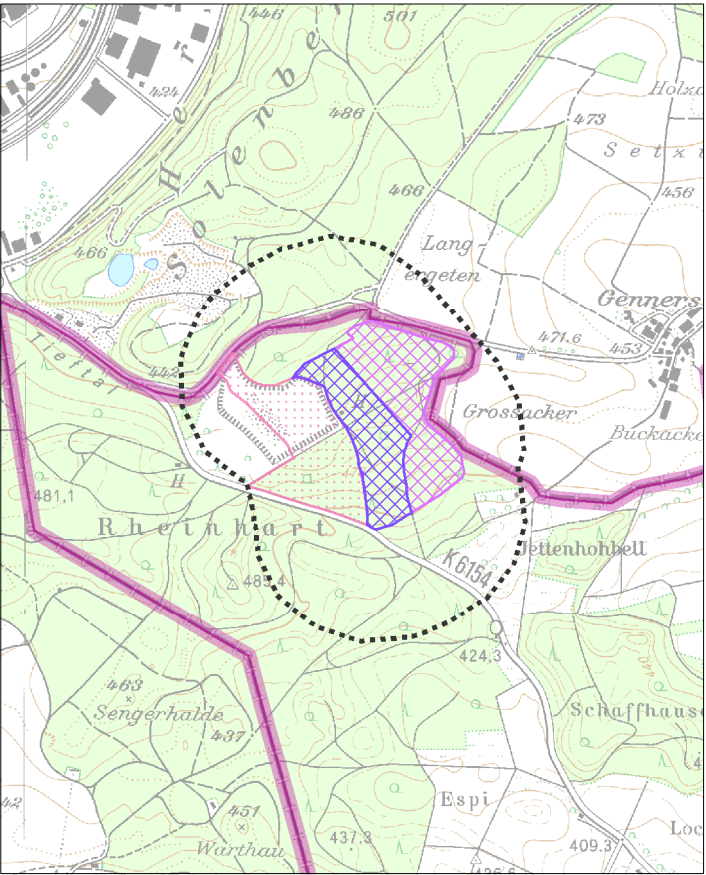
Schutzgut Wasser



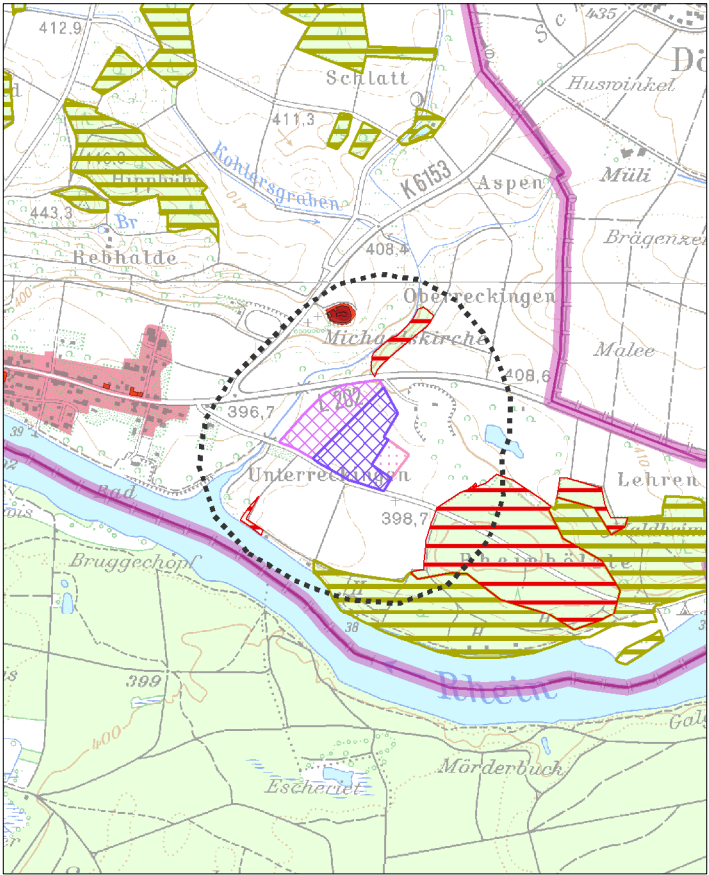
Schutzgut Klima und Luft



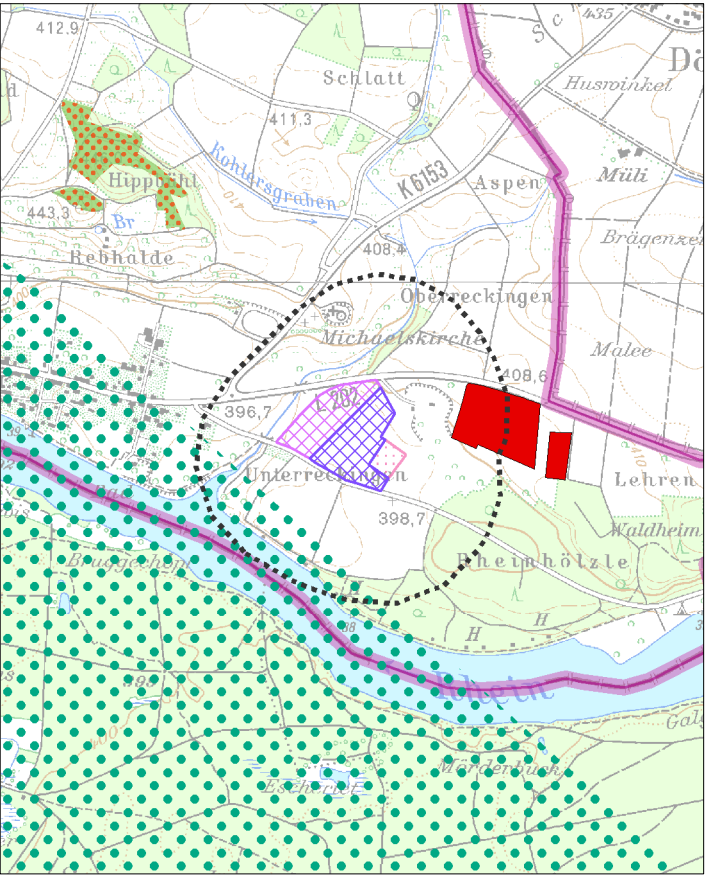
Schutzgut Landschaft



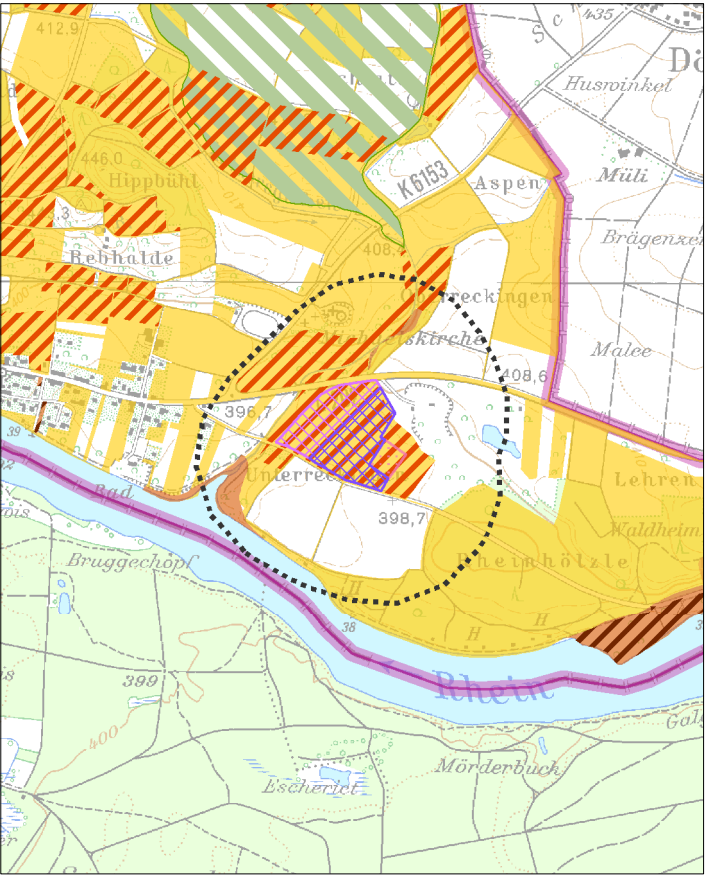
Schutzgut Mensch und menschliche Gesundheit / Schutzgut Kultur- und Sachgüter



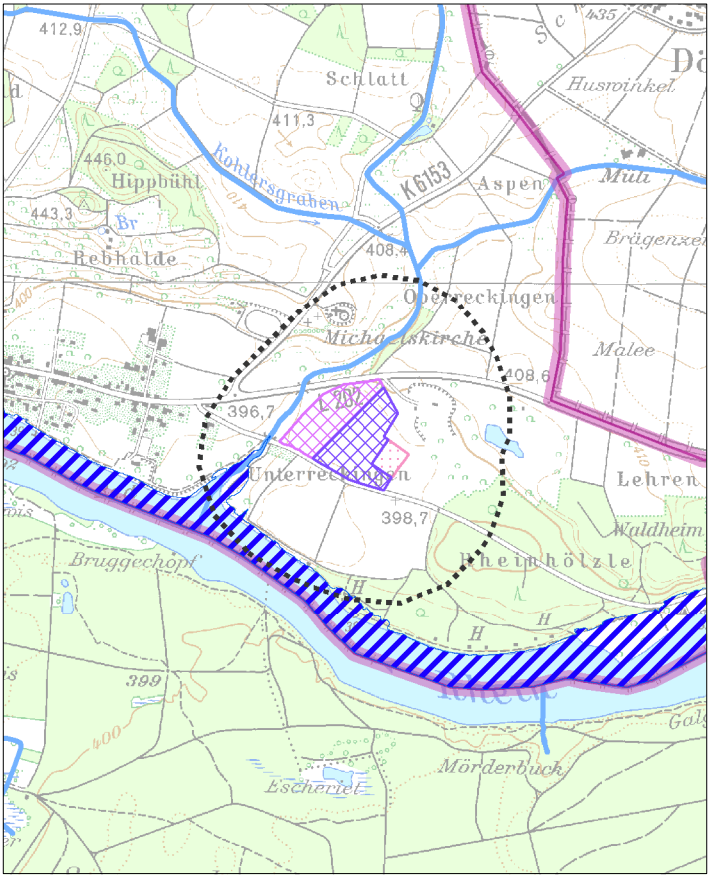
Schutzgut Pflanzen, Tiere und biologische Vielfalt



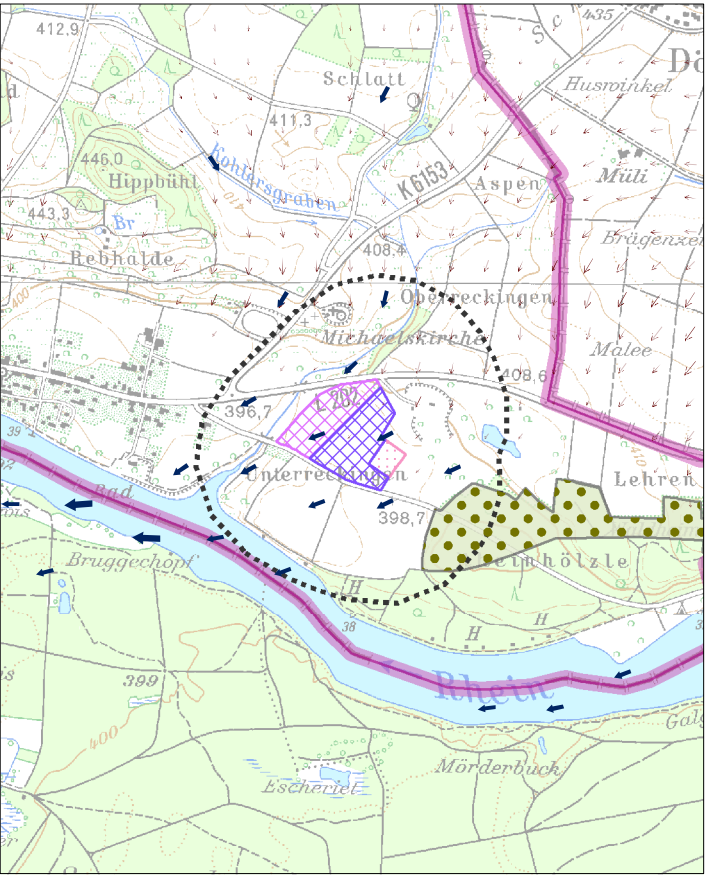
Schutzgut Boden



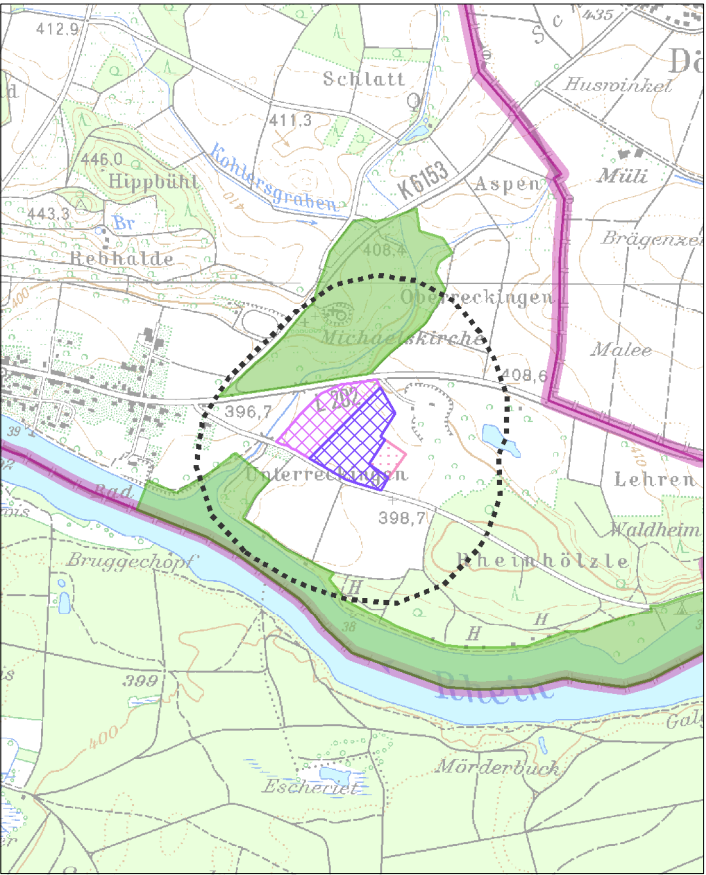
Schutzgut Wasser



Schutzgut Klima und Luft



Schutzgut Landschaft



Schutzgutbezogene Übersichtskarten

Legende

- Vorranggebiet für den Abbau oberflächennaher Rohstoffe (Abbaug Gebiet)
- Vorranggebiet zur Sicherung von Rohstoffen (Sicherungsgebiet)
- Abbau oberflächennaher Rohstoffe (genehmigt / in Abbau), (nachrichtlich)
- Wirkzone, 300 Meter zum Eingriffsraum
- Gemeindegrenze
- Staatsgrenze

Schutzgut Mensch und menschliche Gesundheit / Schutzgut Kultur- und Sachgüter

- Wohn- und Mischgebiet
- Gewerbegebiet
- Erholungswald
- Stufe 1a, 1b
- Stufe 2
- Kulturdenkmal
- Besonderes Kulturdenkmal (§ 12 DSchG)
- Einfaches Kulturdenkmal (§ 2 DSchG)
- Fernwanderweg
- Freileitung mit Stromleitungsmast

Schutzgut Pflanzen, Tiere und biologische Vielfalt

- Naturschutzgebiet
- flächenhaftes Naturdenkmal
- Natura 2000 (FFH-Gebiet, Vogelschutzgebiet)
- Biotopschutzwald
- Kernräume, Trittsteine und Verbundräume regionaler Biotopverbund
- Waldschutzgebiete
- Bannwald
- Schonwald
- Wildtierkorridor überregionaler und regionaler Bedeutung

Schutzgut Boden

- Bodenschutzwald
- Sonderstandort für natürliche Vegetation
- Moorboden
- Natürliche Bodenfruchtbarkeit
- sehr hoch
- hoch
- Bodenfunktionen, Gesamtbewertung
- sehr hoch
- hoch
- Geotop

Schutzgut Wasser

- HQ₁₀₀
- Überschwemmungsgebiet
- Wasserschutzwald
- Fließgewässer
- Wasserschutzgebiete
- Zone I, festgesetzt
- Zone II/IIB, festgesetzt
- Zone III/IIIA/IIIB, festgesetzt
- Zone I, fachtechnisch abgegrenzt
- Zone II/IIB, fachtechnisch abgegrenzt
- Zone III/IIIA/IIIB, fachtechnisch abgegrenzt

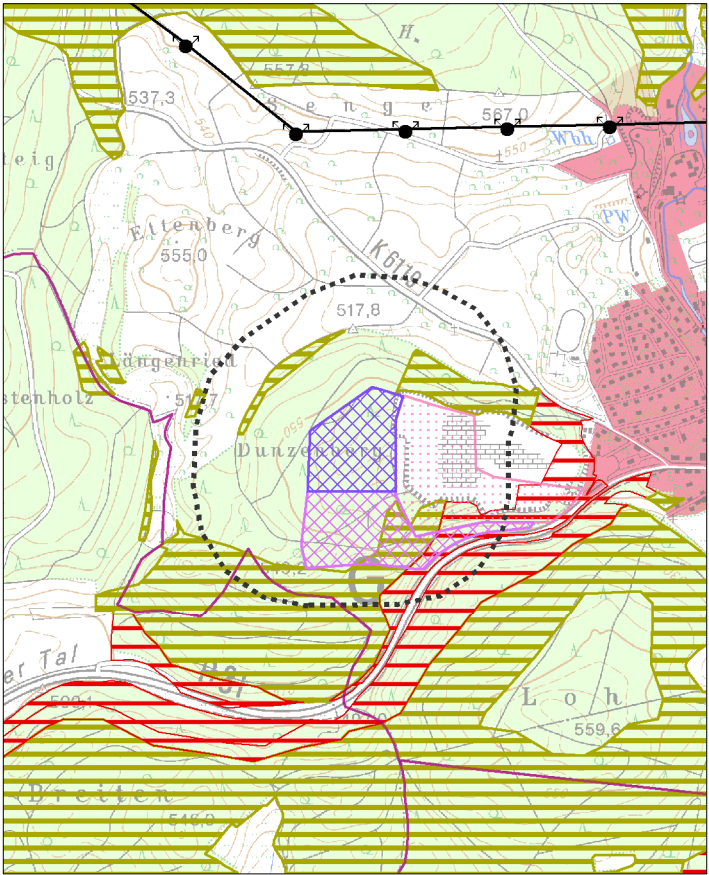
Schutzgut Klima und Luft

- Immissionsschutzwald
- Klimaschutzwald (Stufe 2)
- Luftaustausch
- Talabwinde
- Hangabwinde

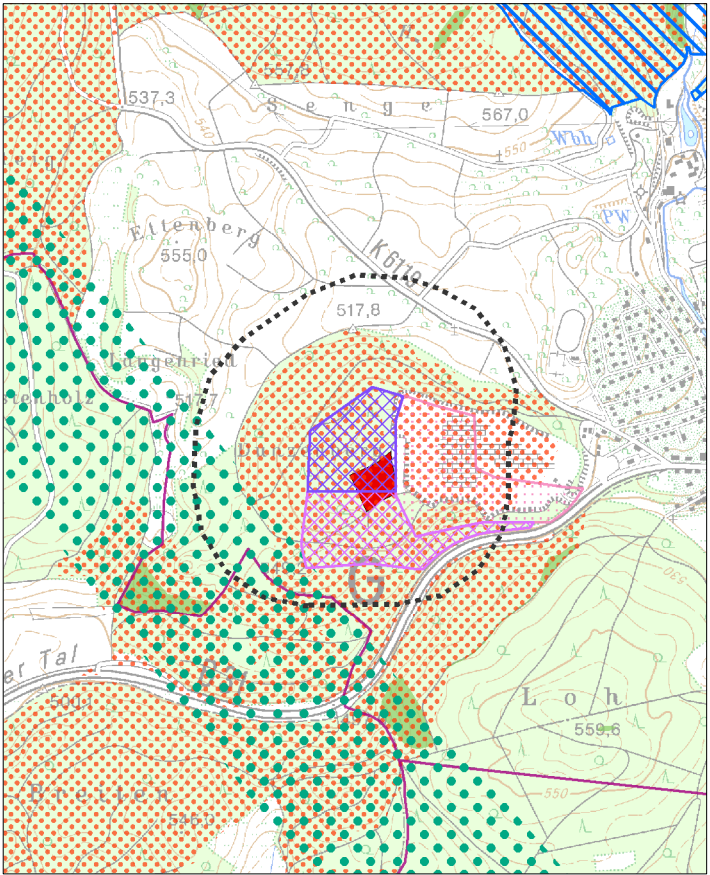
Schutzgut Landschaft

- Sichtschutzwald
- Grünzäsur (VRG), RP2000
- Landschaftsschutzgebiet
- 0 500m
- RVHB / 03.2020

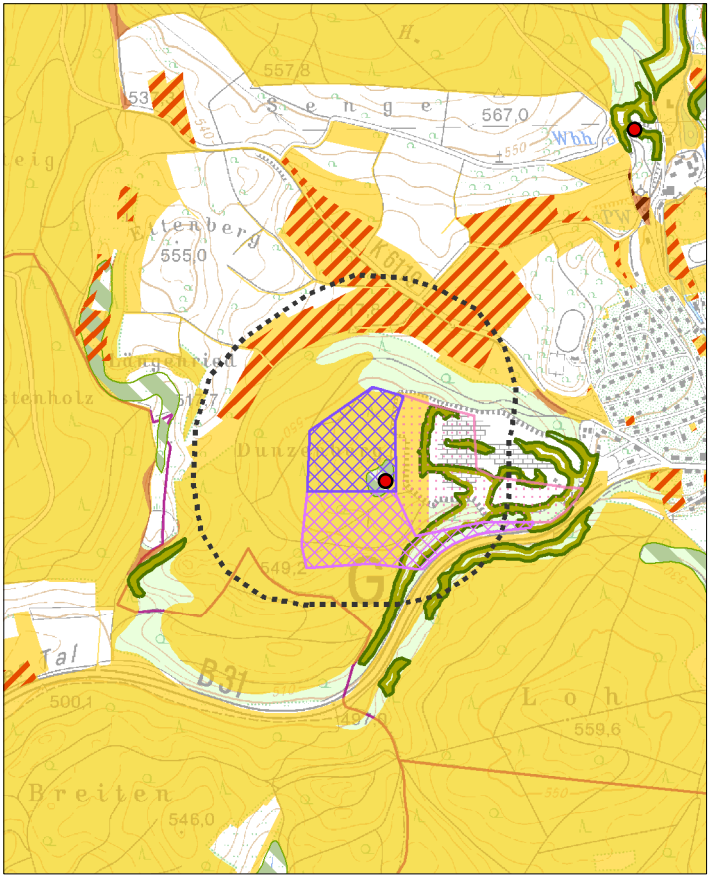
Schutzgut Mensch und menschliche Gesundheit / Schutzgut Kultur- und Sachgüter



Schutzgut Pflanzen, Tiere und biologische Vielfalt



Schutzgut Boden



Legende

- Vorranggebiet für den Abbau oberflächennaher Rohstoffe (Abbaug Gebiet)
- Vorranggebiet zur Sicherung von Rohstoffen (Sicherungsgebiet)
- Abbau oberflächennaher Rohstoffe (genehmigt / in Abbau), (nachrichtlich)
- Wirkzone, 300 Meter zum Eingriffsraum
- Gemeindegrenze
- Staatsgrenze

Schutzgut Mensch und menschliche Gesundheit / Schutzgut Kultur- und Sachgüter

- Wohn- und Mischgebiet
- Gewerbegebiet
- Erholungswald
- Stufe 1a, 1b
- Stufe 2
- Kulturdenkmal
- Besonderes Kulturdenkmal (§ 12 DSchG)
- Einfaches Kulturdenkmal (§ 2 DSchG)
- Fernwanderweg
- Freileitung mit Stromleitungsmast

Schutzgut Pflanzen, Tiere und biologische Vielfalt

- Naturschutzgebiet
- flächenhaftes Naturdenkmal
- Natura 2000 (FFH-Gebiet, Vogelschutzgebiet)
- Biotopschutzwald
- Kernräume, Trittsteine und Verbundräume regionaler Biotopverbund
- Waldschutzgebiete
- Bannwald
- Schonwald
- Wildtierkorridor überregionaler und regionaler Bedeutung

Schutzgut Boden

- Bodenschutzwald
- Sonderstandort für natürliche Vegetation
- Moorboden
- Natürliche Bodenfruchtbarkeit
- sehr hoch
- hoch
- Bodenfunktionen, Gesamtbewertung
- sehr hoch
- hoch
- Geotop

Schutzgut Wasser

- HQ₁₀₀
- Überschwemmungsgebiet
- Wasserschutzwald
- Fließgewässer
- Wasserschutzgebiete
- Zone I, festgesetzt
- Zone II/IIB, festgesetzt
- Zone III/IIIA/IIIB, festgesetzt
- Zone I, fachtechnisch abgegrenzt
- Zone II/IIB, fachtechnisch abgegrenzt
- Zone III/IIIA/IIIB, fachtechnisch abgegrenzt

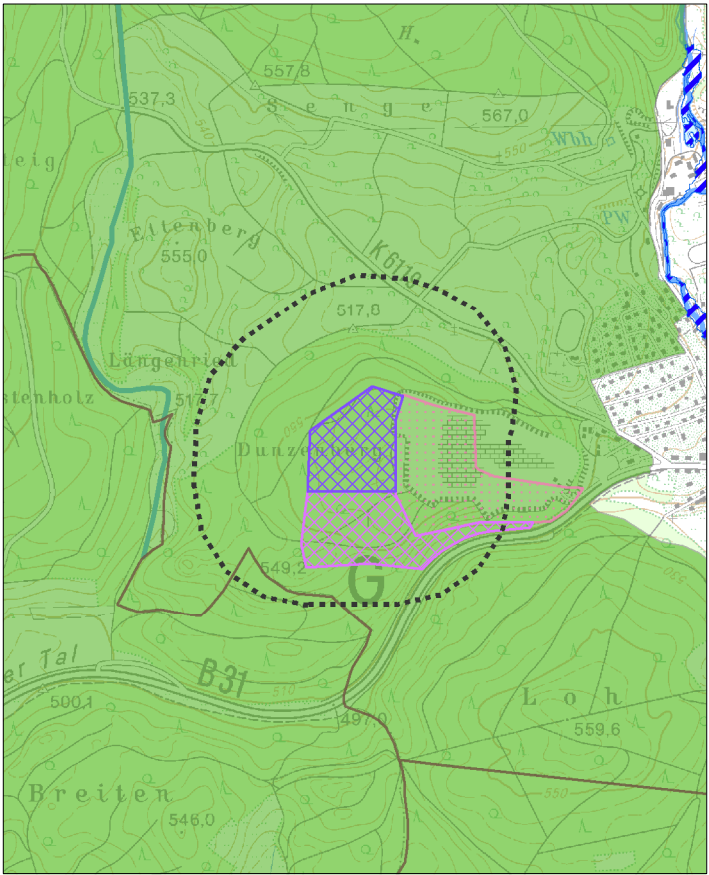
Schutzgut Klima und Luft

- Immissionsschutzwald
- Klimaschutzwald (Stufe 2)
- Luftaustausch
- Talabwinde
- Hangabwinde

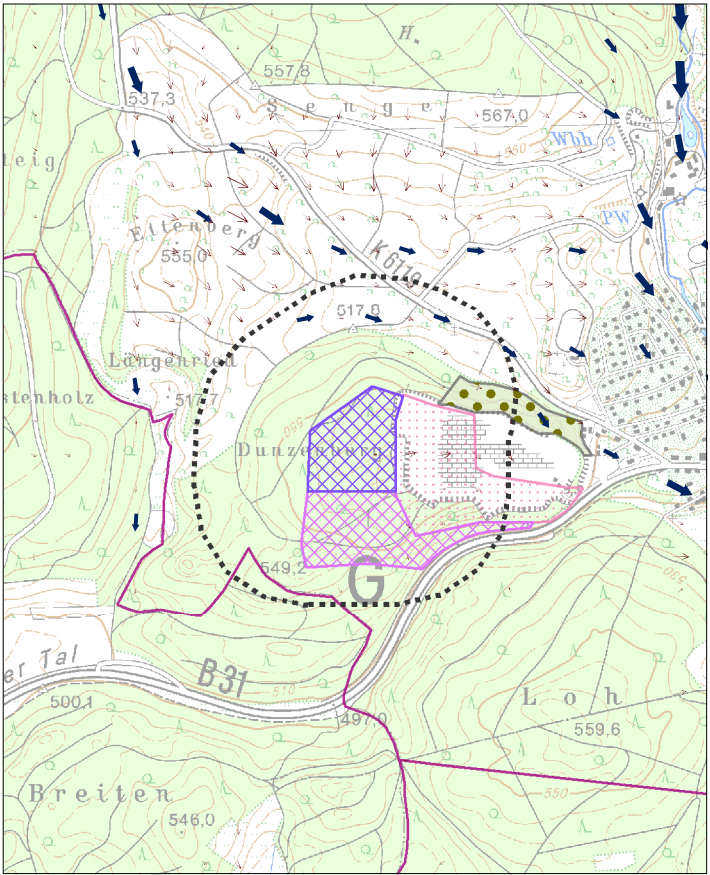
Schutzgut Landschaft

- Sichtschutzwald
- Grünzäsur (VRG), RP2000
- Landschaftsschutzgebiet

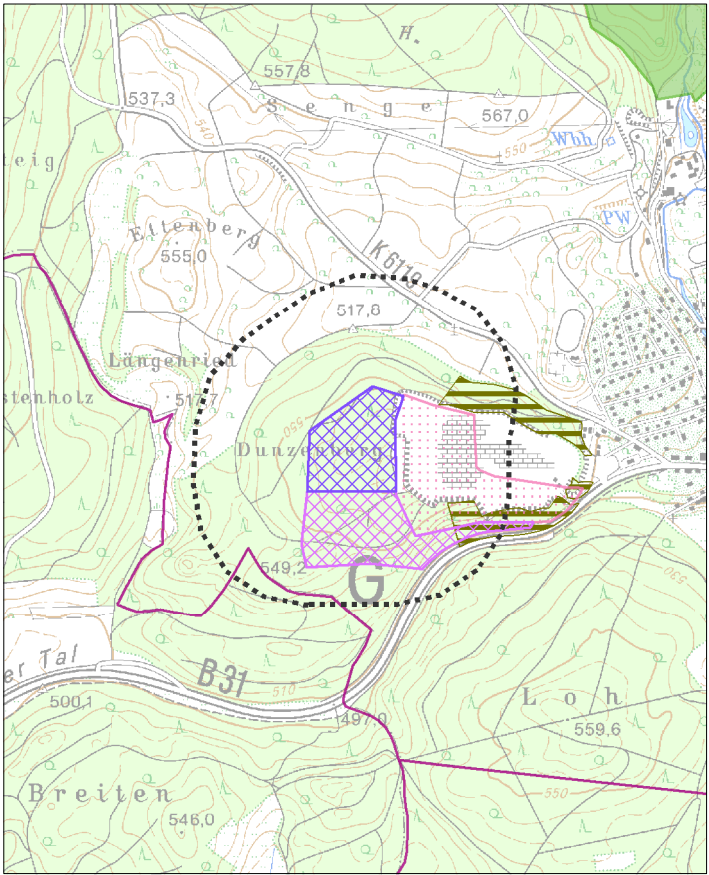
Schutzgut Wasser



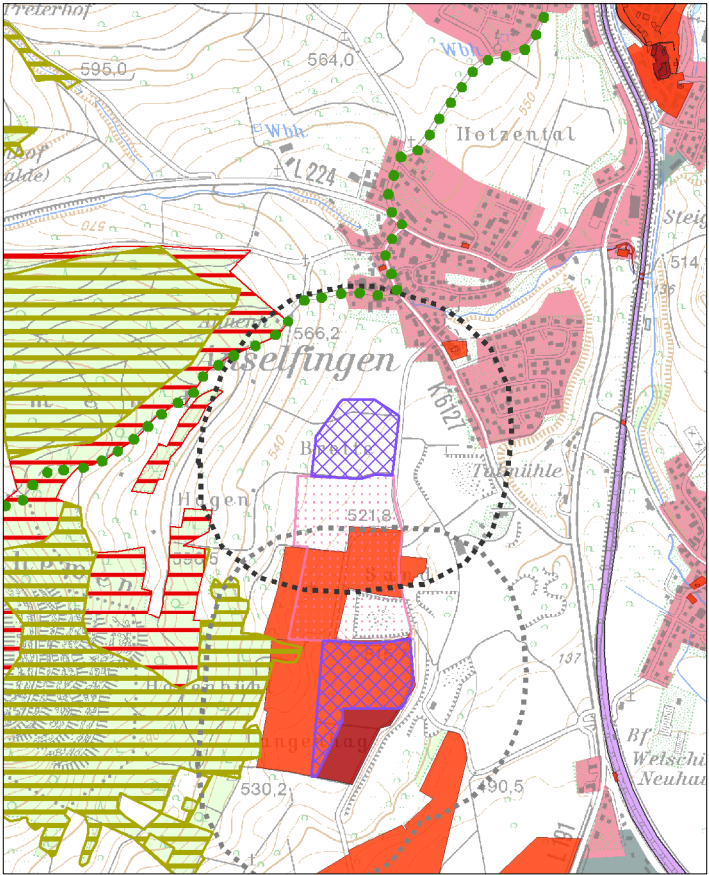
Schutzgut Klima und Luft



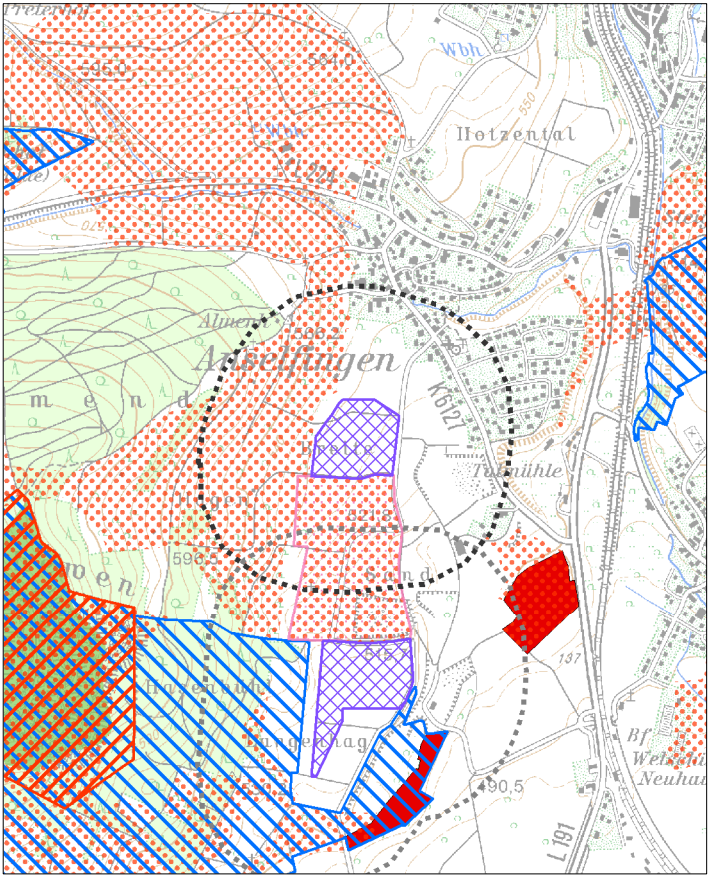
Schutzgut Landschaft



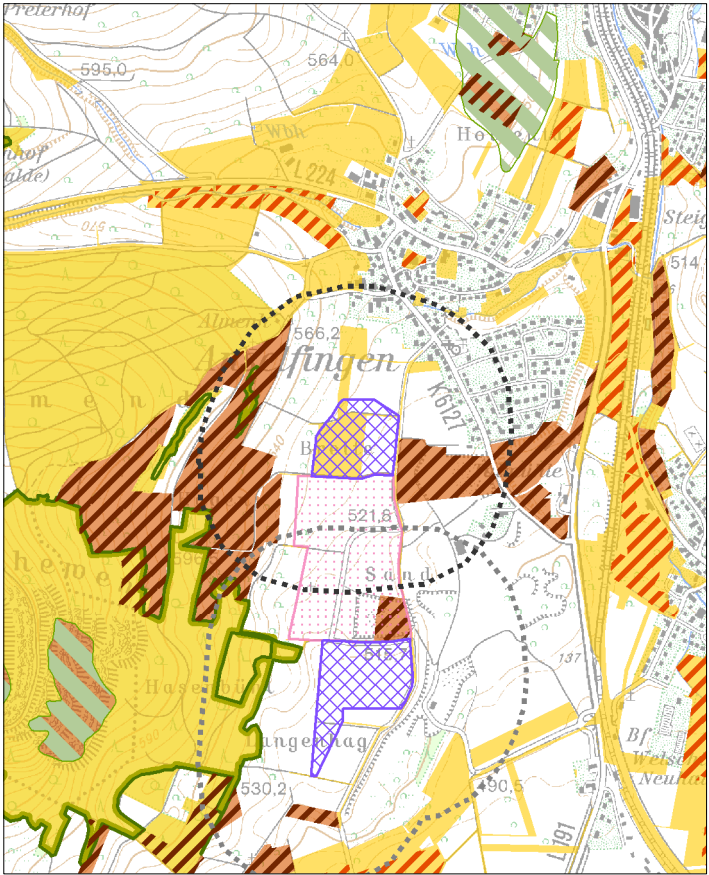
Schutzgut Mensch und menschliche Gesundheit / Schutzgut Kultur- und Sachgüter



Schutzgut Pflanzen, Tiere und biologische Vielfalt



Schutzgut Boden



Legende

- Vorranggebiet für den Abbau oberflächennaher Rohstoffe (Abbaug Gebiet)
- Vorranggebiet zur Sicherung von Rohstoffen (Sicherungsgebiet)
- Abbau oberflächennaher Rohstoffe (genehmigt / in Abbau), (nachrichtlich)
- Wirkzone, 300 Meter zum Eingriffsraum
- Gemeindegrenze
- Staatsgrenze

Schutzgut Mensch und menschliche Gesundheit / Schutzgut Kultur- und Sachgüter

- Wohn- und Mischgebiet
- Gewerbegebiet
- Erholungswald
- Stufe 1a, 1b
- Stufe 2
- Kulturdenkmal
- Besonderes Kulturdenkmal (§ 12 DSchG)
- Einfaches Kulturdenkmal (§ 2 DSchG)
- Fernwanderweg
- Freileitung mit Stromleitungsmast

Schutzgut Pflanzen, Tiere und biologische Vielfalt

- Naturschutzgebiet
- flächenhaftes Naturdenkmal
- Natura 2000 (FFH-Gebiet, Vogelschutzgebiet)
- Biotopschutzwald
- Kernräume, Trittsteine und Verbundräume regionaler Biotopverbund
- Waldschutzgebiete
- Bannwald
- Schonwald
- Wildtierkorridor überregionaler und regionaler Bedeutung

Schutzgut Boden

- Bodenschutzwald
- Sonderstandort für natürliche Vegetation
- Moorboden
- Natürliche Bodenfruchtbarkeit
- sehr hoch
- hoch
- Bodenfunktionen, Gesamtbewertung
- sehr hoch
- hoch
- Geotop

Schutzgut Wasser

- HQ₁₀₀
- Überschwemmungsgebiet
- Wasserschutzwald
- Fließgewässer
- Wasserschutzgebiete
- Zone I, festgesetzt
- Zone II/IIB, festgesetzt
- Zone III/IIIA/IIIB, festgesetzt
- Zone I, fachtechnisch abgegrenzt
- Zone II/IIB, fachtechnisch abgegrenzt
- Zone III/IIIA/IIIB, fachtechnisch abgegrenzt

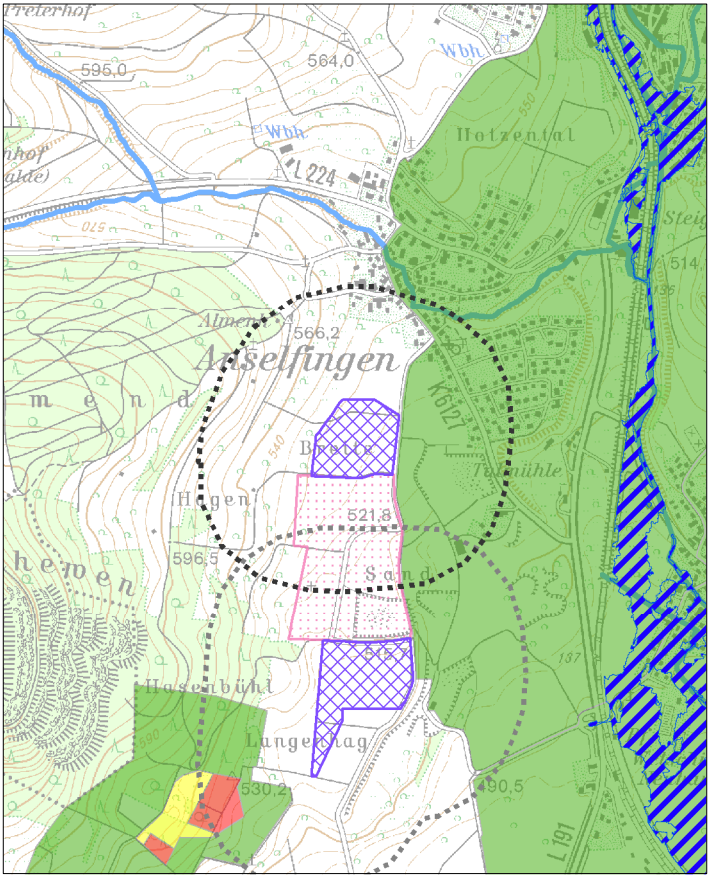
Schutzgut Klima und Luft

- Immissionsschutzwald
- Klimaschutzwald (Stufe 2)
- Luftaustausch
- Talabwinde
- Hangabwinde

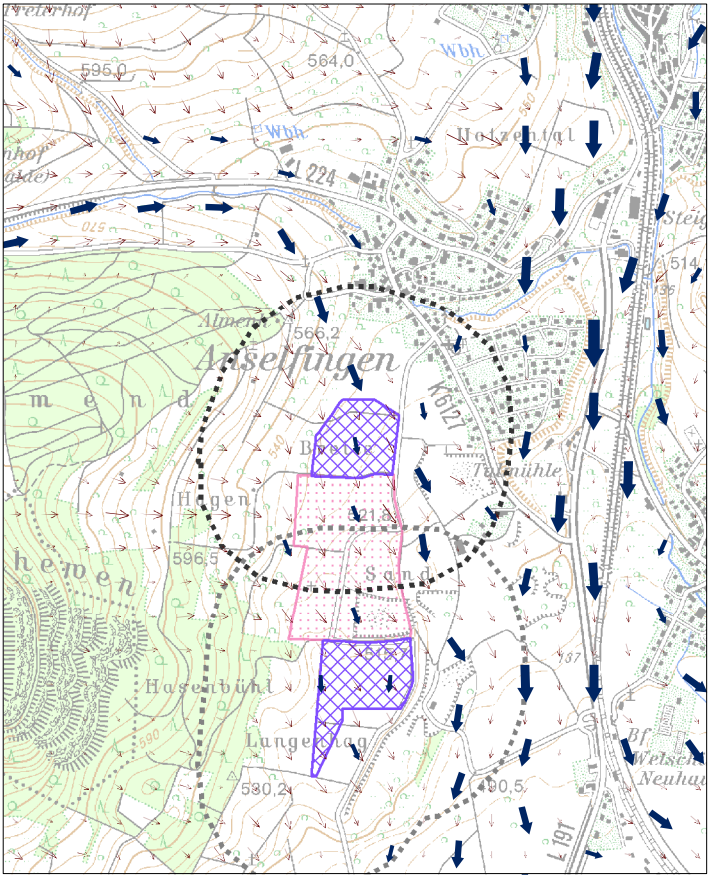
Schutzgut Landschaft

- Sichtschutzwald
- Grünzäsur (VRG), RP2000
- Landschaftsschutzgebiet

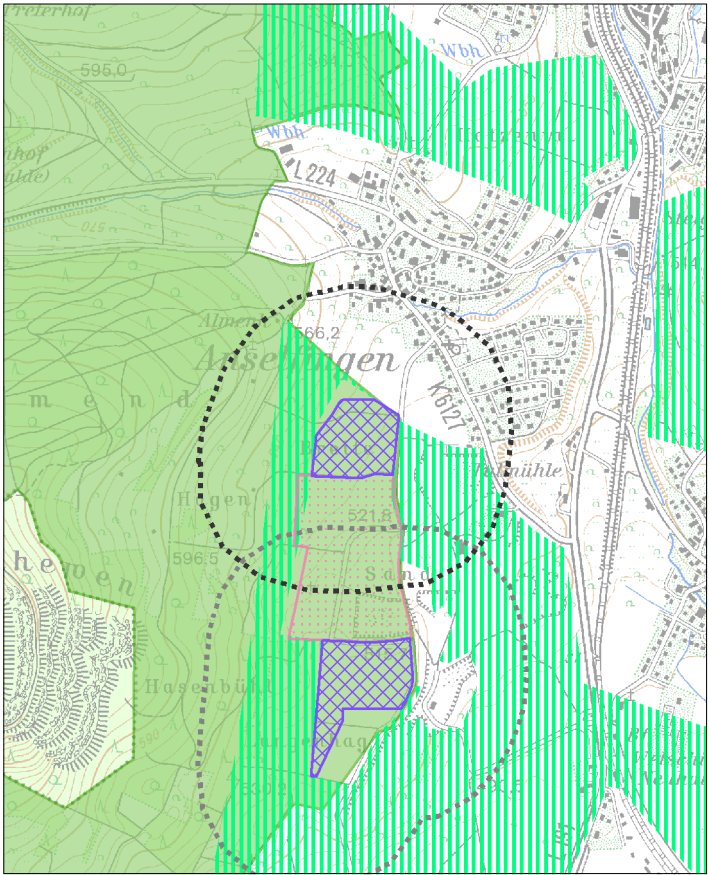
Schutzgut Wasser



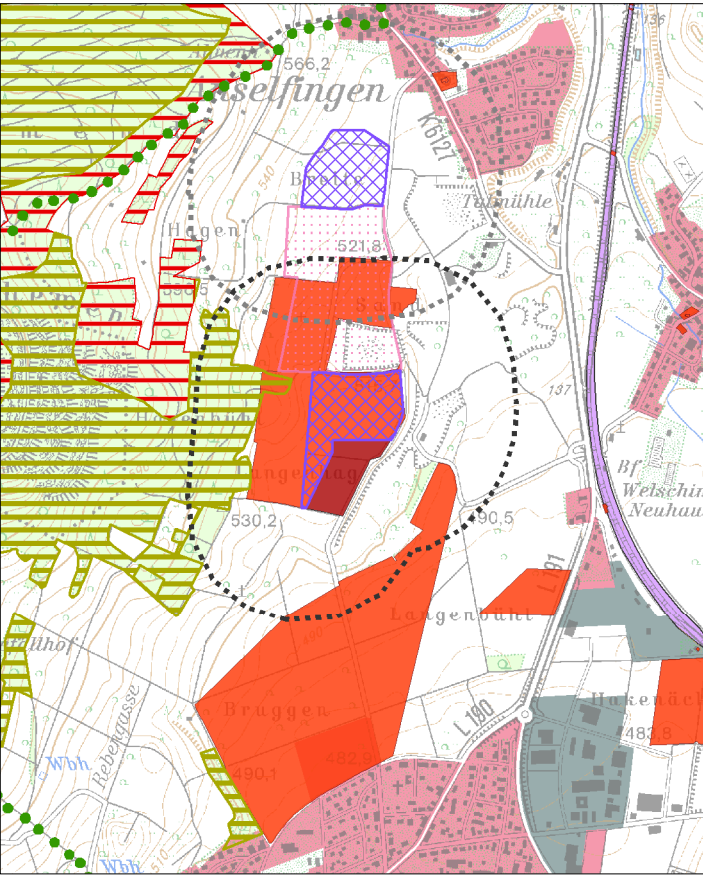
Schutzgut Klima und Luft



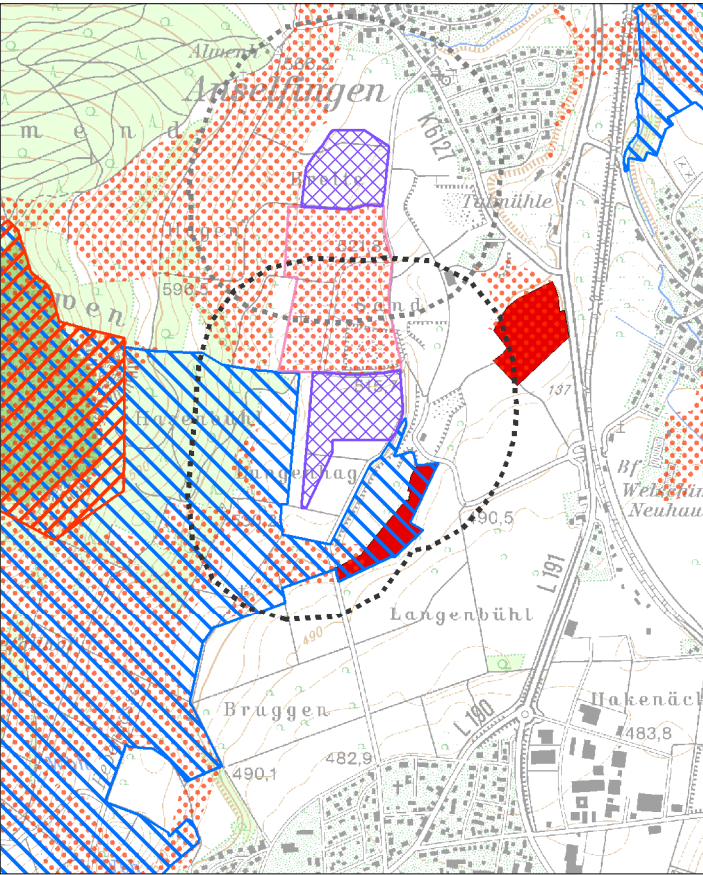
Schutzgut Landschaft



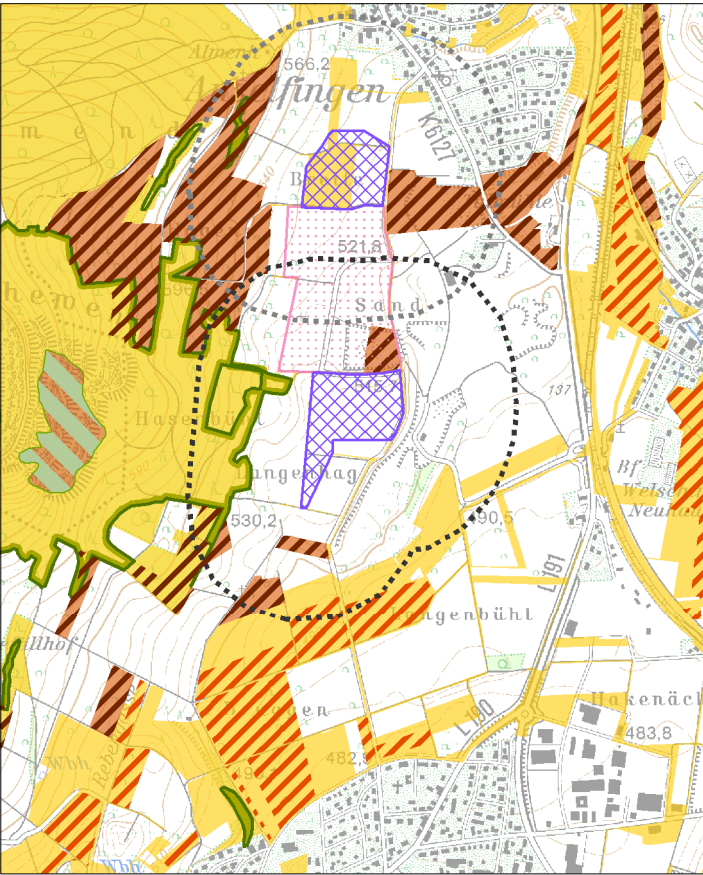
Schutzgut Mensch und menschliche Gesundheit / Schutzgut Kultur- und Sachgüter



Schutzgut Pflanzen, Tiere und biologische Vielfalt



Schutzgut Boden



Legende

- Vorranggebiet für den Abbau oberflächennaher Rohstoffe (Abbaug Gebiet)
- Vorranggebiet zur Sicherung von Rohstoffen (Sicherungsgebiet)
- Abbau oberflächennaher Rohstoffe (genehmigt / in Abbau), (nachrichtlich)
- Wirkzone, 300 Meter zum Eingriffsraum
- Gemeindegrenze
- Staatsgrenze

Schutzgut Mensch und menschliche Gesundheit / Schutzgut Kultur- und Sachgüter

- Wohn- und Mischgebiet
- Gewerbegebiet
- Erholungswald
- Stufe 1a, 1b
- Stufe 2
- Kulturdenkmal
- Besonderes Kulturdenkmal (§ 12 DSchG)
- Einfaches Kulturdenkmal (§ 2 DSchG)
- Fernwanderweg
- Freileitung mit Stromleitungsmast

Schutzgut Pflanzen, Tiere und biologische Vielfalt

- Naturschutzgebiet
- flächenhaftes Naturdenkmal
- Natura 2000 (FFH-Gebiet, Vogelschutzgebiet)
- Biotopschutzwald
- Kernräume, Trittsteine und Verbundräume regionaler Biotopverbund
- Waldschutzgebiete
- Bannwald
- Schonwald
- Wildtierkorridor überregionaler und regionaler Bedeutung

Schutzgut Boden

- Bodenschutzwald
- Sonderstandort für natürliche Vegetation
- Moorboden
- Natürliche Bodenfruchtbarkeit
- sehr hoch
- hoch
- Bodenfunktionen, Gesamtbewertung
- sehr hoch
- hoch
- Geotop

Schutzgut Wasser

- HQ₁₀₀
- Überschwemmungsgebiet
- Wasserschutzwald
- Fließgewässer
- Wasserschutzgebiete
- Zone I, festgesetzt
- Zone II/IIB, festgesetzt
- Zone III/IIIA/IIIB, festgesetzt
- Zone I, fachtechnisch abgegrenzt
- Zone II/IIB, fachtechnisch abgegrenzt
- Zone III/IIIA/IIIB, fachtechnisch abgegrenzt

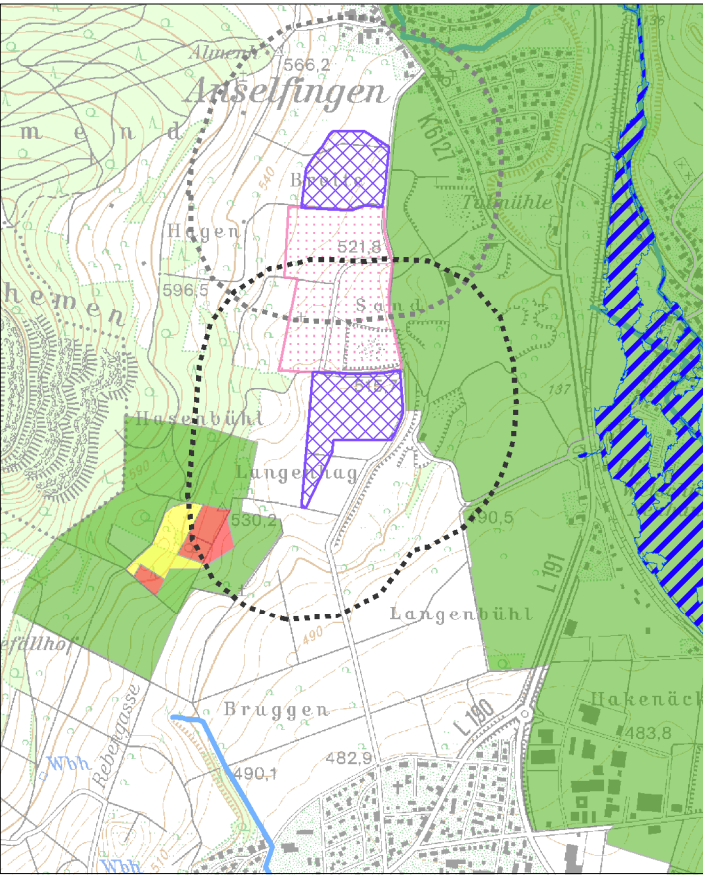
Schutzgut Klima und Luft

- Immissionsschutzwald
- Klimaschutzwald (Stufe 2)
- Luftaustausch
- Talabwinde
- Hangabwinde

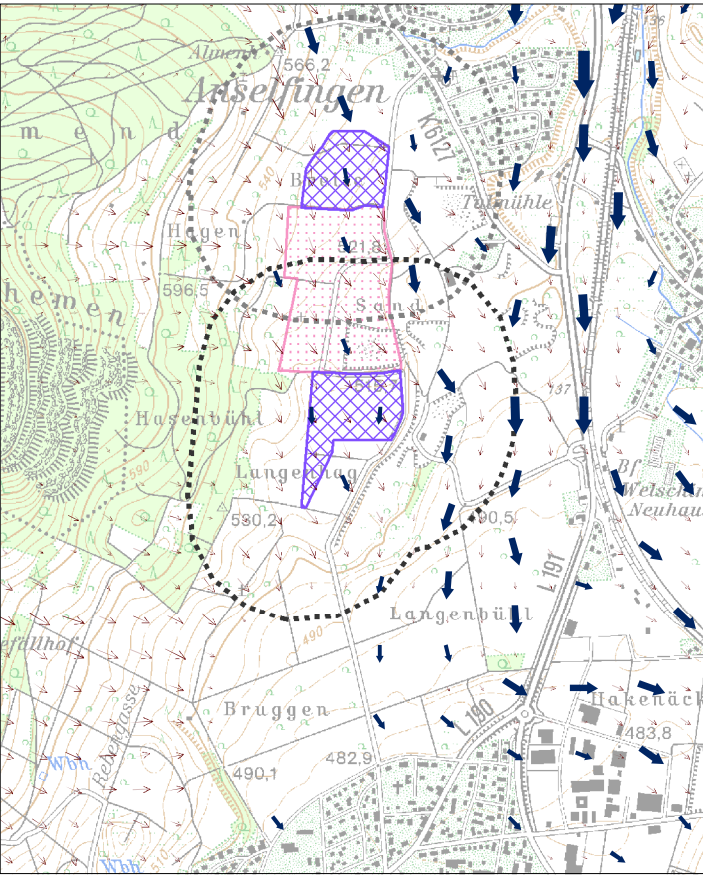
Schutzgut Landschaft

- Sichtschutzwald
- Grünzäsur (VRG), RP2000
- Landschaftsschutzgebiet

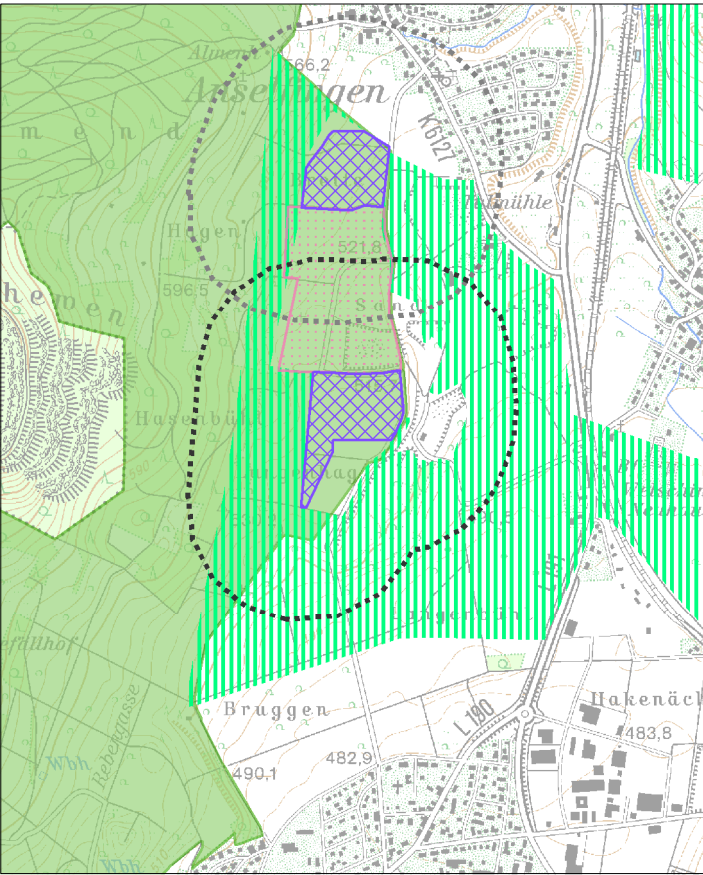
Schutzgut Wasser



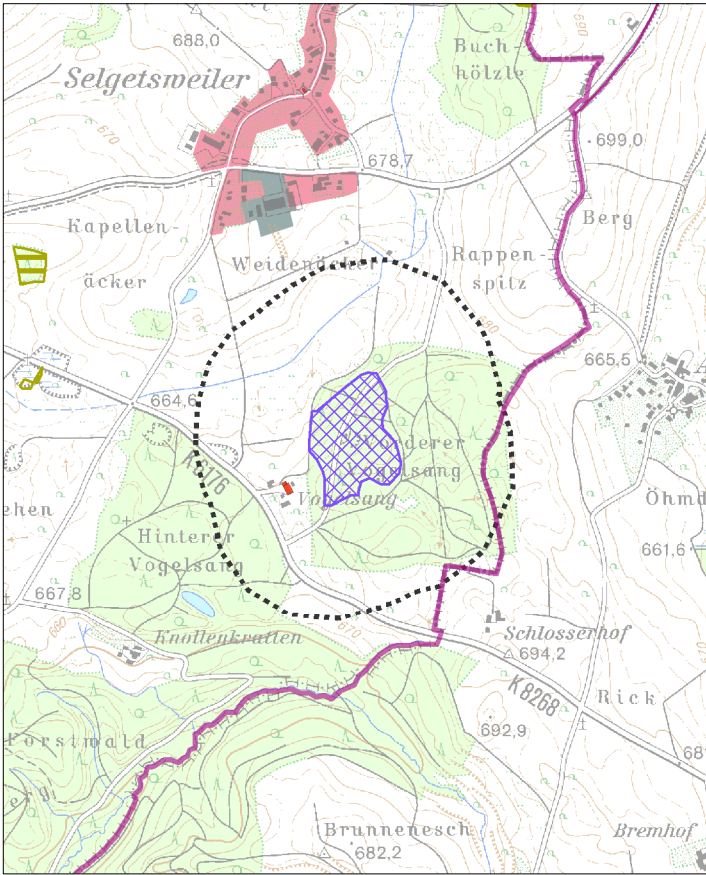
Schutzgut Klima und Luft



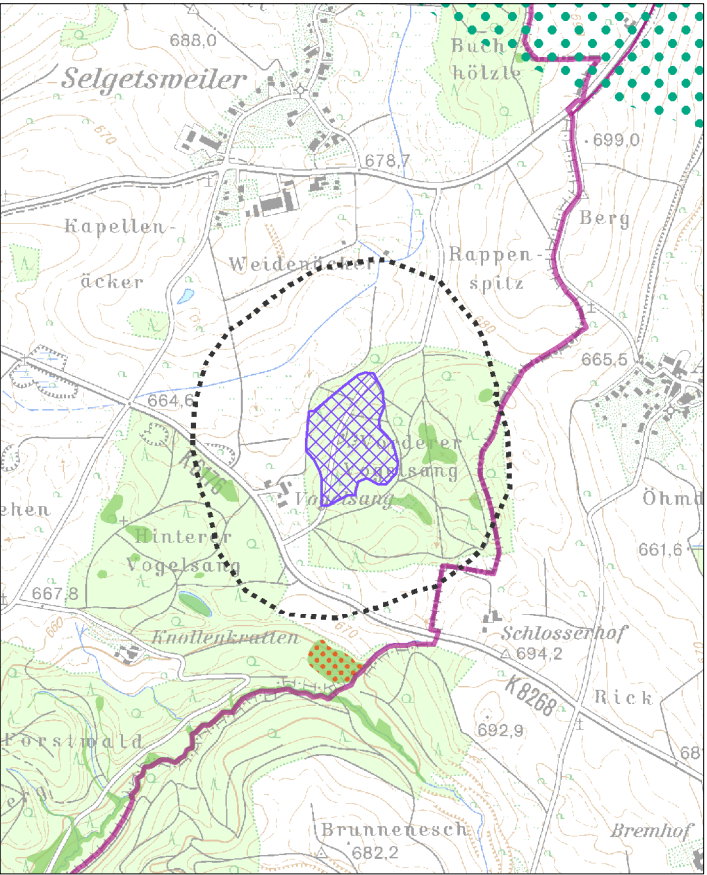
Schutzgut Landschaft



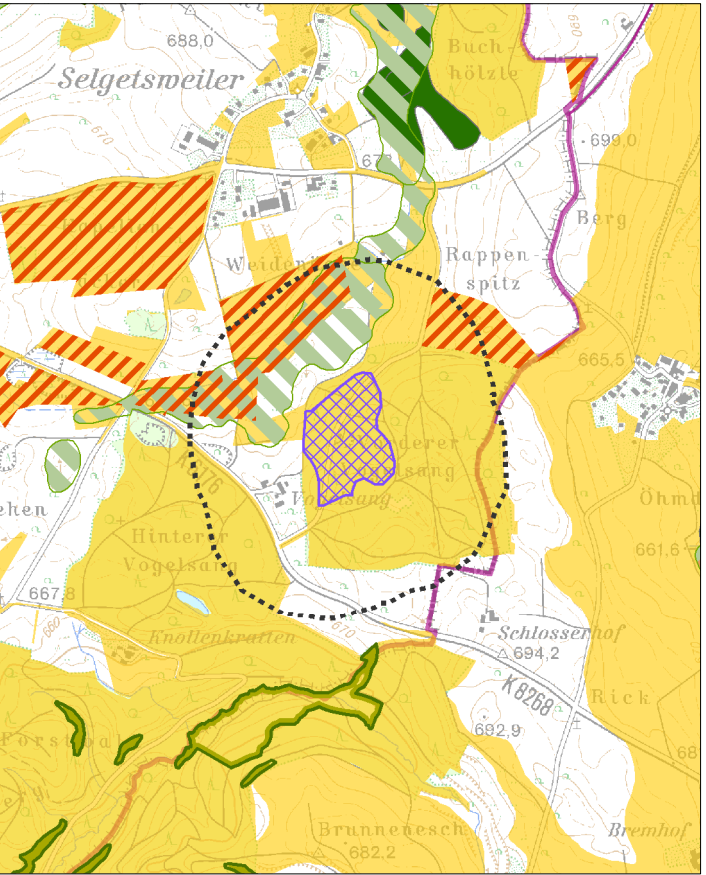
Schutzgut Mensch und menschliche Gesundheit / Schutzgut Kultur- und Sachgüter



Schutzgut Pflanzen, Tiere und biologische Vielfalt



Schutzgut Boden



Legende

- Vorranggebiet für den Abbau oberflächennaher Rohstoffe (Abbaug Gebiet)
- Vorranggebiet zur Sicherung von Rohstoffen (Sicherungsgebiet)
- Abbau oberflächennaher Rohstoffe (genehmigt / in Abbau), (nachrichtlich)
- Wirkzone, 300 Meter zum Eingriffsraum
- Gemeindegrenze
- Staatsgrenze

Schutzgut Mensch und menschliche Gesundheit / Schutzgut Kultur- und Sachgüter

- Wohn- und Mischgebiet
- Gewerbegebiet
- Erholungswald
- Stufe 1a, 1b
- Stufe 2
- Kulturdenkmal
- Besonderes Kulturdenkmal (§ 12 DSchG)
- Einfaches Kulturdenkmal (§ 2 DSchG)
- Fernwanderweg
- Freileitung mit Stromleitungsmast

Schutzgut Pflanzen, Tiere und biologische Vielfalt

- Naturschutzgebiet
- flächenhaftes Naturdenkmal
- Natura 2000 (FFH-Gebiet, Vogelschutzgebiet)
- Biotopschutzwald
- Kernräume, Trittsteine und Verbundräume regionaler Biotopverbund
- Waldschutzgebiete
- Bannwald
- Schonwald
- Wildtierkorridor überregionaler und regionaler Bedeutung

Schutzgut Boden

- Bodenschutzwald
- Sonderstandort für natürliche Vegetation
- Moorboden
- Natürliche Bodenfruchtbarkeit
- sehr hoch
- hoch
- Bodenfunktionen, Gesamtbewertung
- sehr hoch
- hoch
- Geotop

Schutzgut Wasser

- HQ₁₀₀
- Überschwemmungsgebiet
- Wasserschutzwald
- Fließgewässer
- Wasserschutzgebiete
- Zone I, festgesetzt
- Zone II/IIB, festgesetzt
- Zone III/IIIA/IIIB, festgesetzt
- Zone I, fachtechnisch abgegrenzt
- Zone II/IIB, fachtechnisch abgegrenzt
- Zone III/IIIA/IIIB, fachtechnisch abgegrenzt

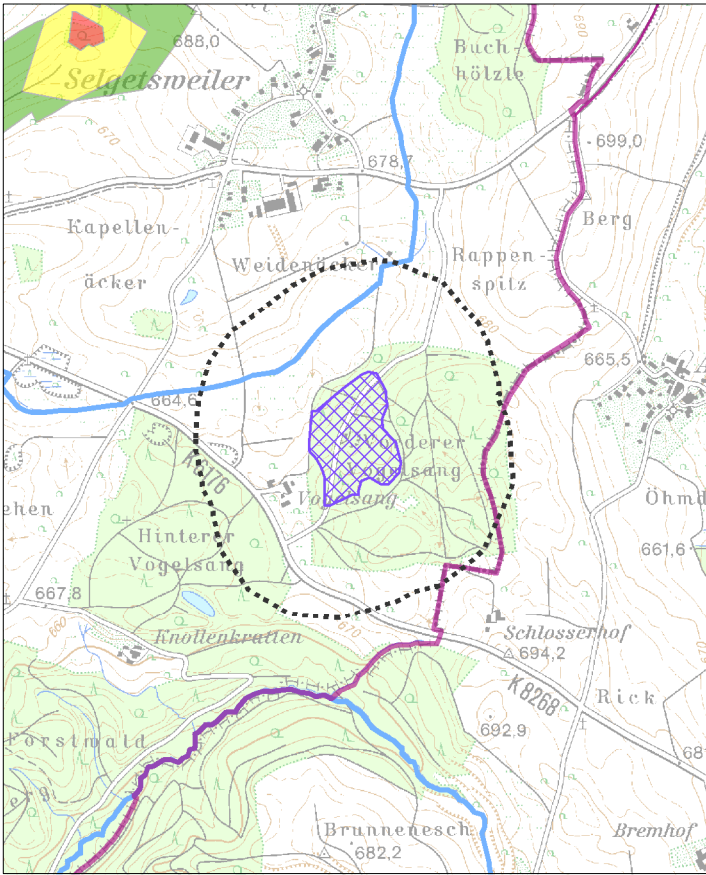
Schutzgut Klima und Luft

- Immissionsschutzwald
- Klimaschutzwald (Stufe 2)
- Luftaustausch
- Talabwinde
- Hangabwinde

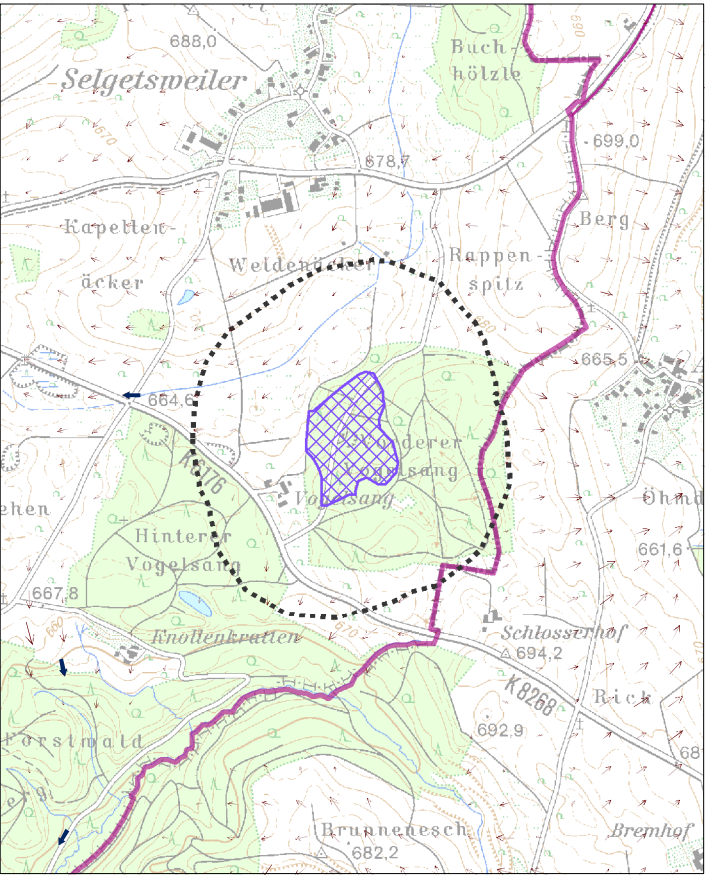
Schutzgut Landschaft

- Sichtschutzwald
- Grünzäsur (VRG), RP2000
- Landschaftsschutzgebiet

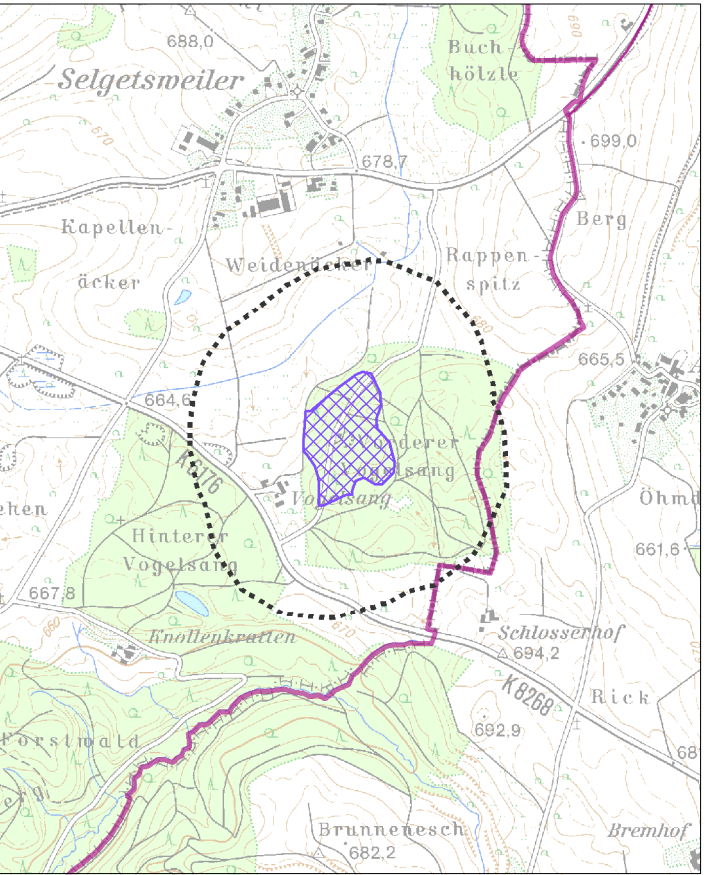
Schutzgut Wasser



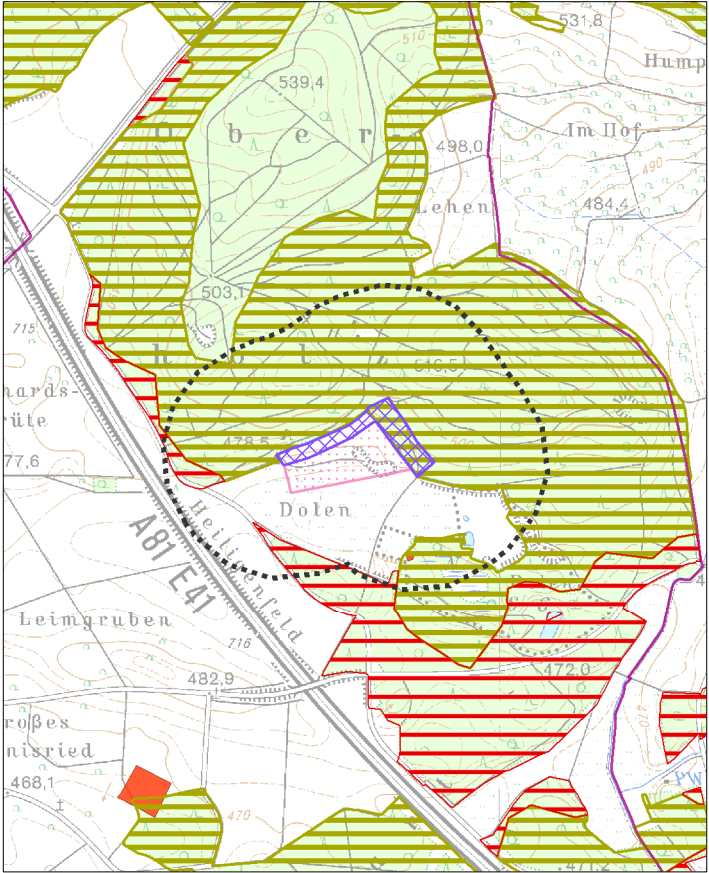
Schutzgut Klima und Luft



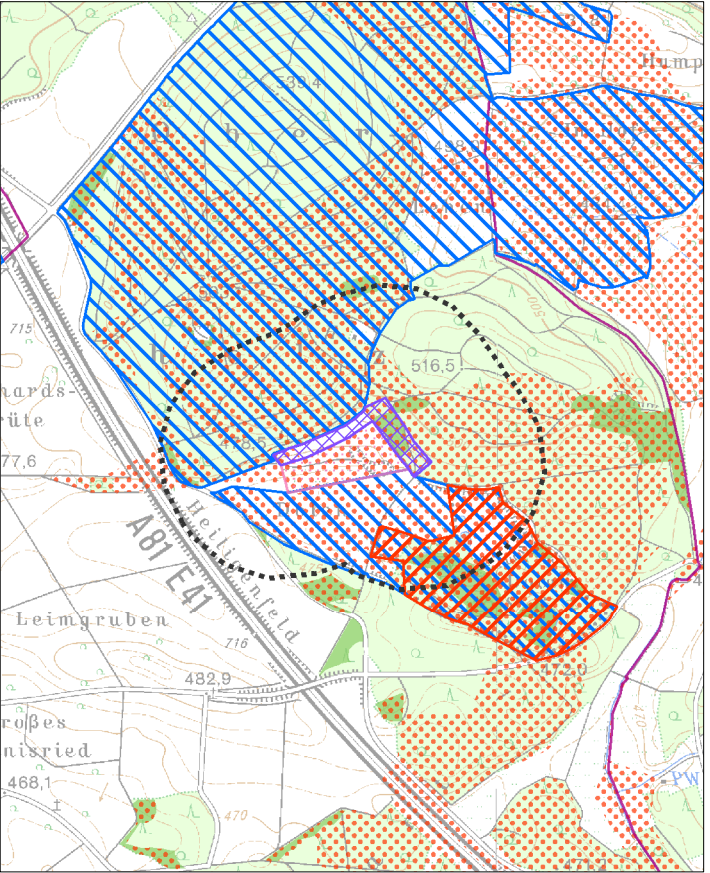
Schutzgut Landschaft



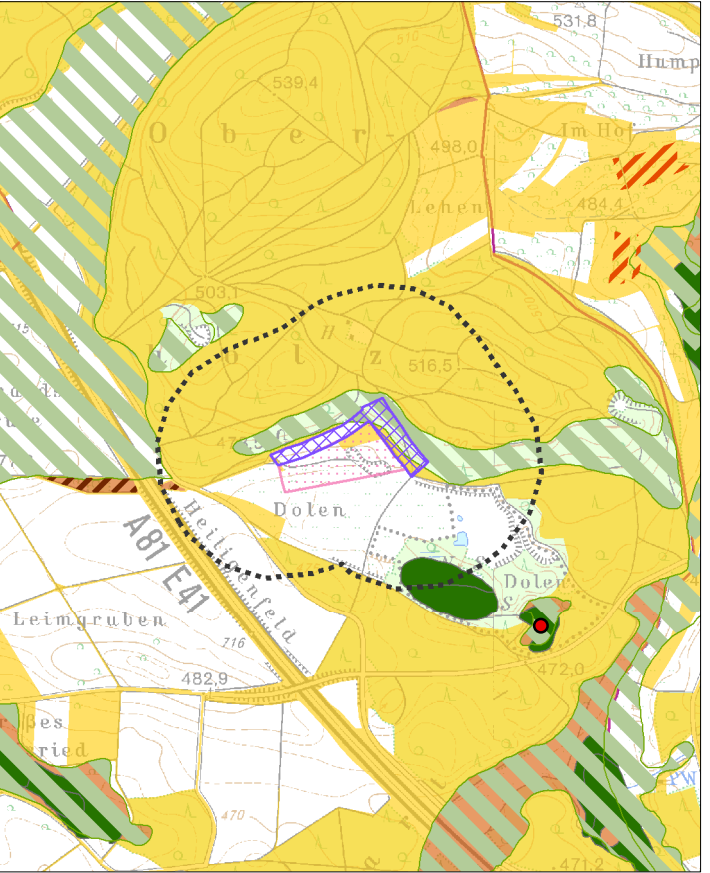
Schutzgut Mensch und menschliche Gesundheit / Schutzgut Kultur- und Sachgüter



Schutzgut Pflanzen, Tiere und biologische Vielfalt



Schutzgut Boden



Schutzgutbezogene Übersichtskarten

Legende

- Vorranggebiet für den Abbau oberflächennaher Rohstoffe (Abbaug Gebiet)
- Vorranggebiet zur Sicherung von Rohstoffen (Sicherungsgebiet)
- Abbau oberflächennaher Rohstoffe (genehmigt / in Abbau), (nachrichtlich)
- Wirkzone, 300 Meter zum Eingriffsraum
- Gemeindegrenze
- Staatsgrenze

Schutzgut Mensch und menschliche Gesundheit / Schutzgut Kultur- und Sachgüter

- Wohn- und Mischgebiet
- Gewerbegebiet
- Erholungswald
- Stufe 1a, 1b
- Stufe 2
- Kulturdenkmal
- Besonderes Kulturdenkmal (§ 12 DSchG)
- Einfaches Kulturdenkmal (§ 2 DSchG)
- Fernwanderweg
- Freileitung mit Stromleitungsmast

Schutzgut Pflanzen, Tiere und biologische Vielfalt

- Naturschutzgebiet
- flächenhaftes Naturdenkmal
- Natura 2000 (FFH-Gebiet, Vogelschutzgebiet)
- Biotopschutzwald
- Kernräume, Trittsteine und Verbundräume regionaler Biotopverbund
- Waldschutzgebiete
- Bannwald
- Schonwald
- Wildtierkorridor überregionaler und regionaler Bedeutung

Schutzgut Boden

- Bodenschutzwald
- Sonderstandort für natürliche Vegetation
- Moorboden
- Natürliche Bodenfruchtbarkeit
- sehr hoch
- hoch
- Bodenfunktionen, Gesamtbewertung
- sehr hoch
- hoch
- Geotop

Schutzgut Wasser

- HQ₁₀₀
- Überschwemmungsgebiet
- Wasserschutzwald
- Fließgewässer
- Wasserschutzgebiete
- Zone I, festgesetzt
- Zone II/IIB, festgesetzt
- Zone III/IIIA/IIIB, festgesetzt
- Zone I, fachtechnisch abgegrenzt
- Zone II/IIB, fachtechnisch abgegrenzt
- Zone III/IIIA/IIIB, fachtechnisch abgegrenzt

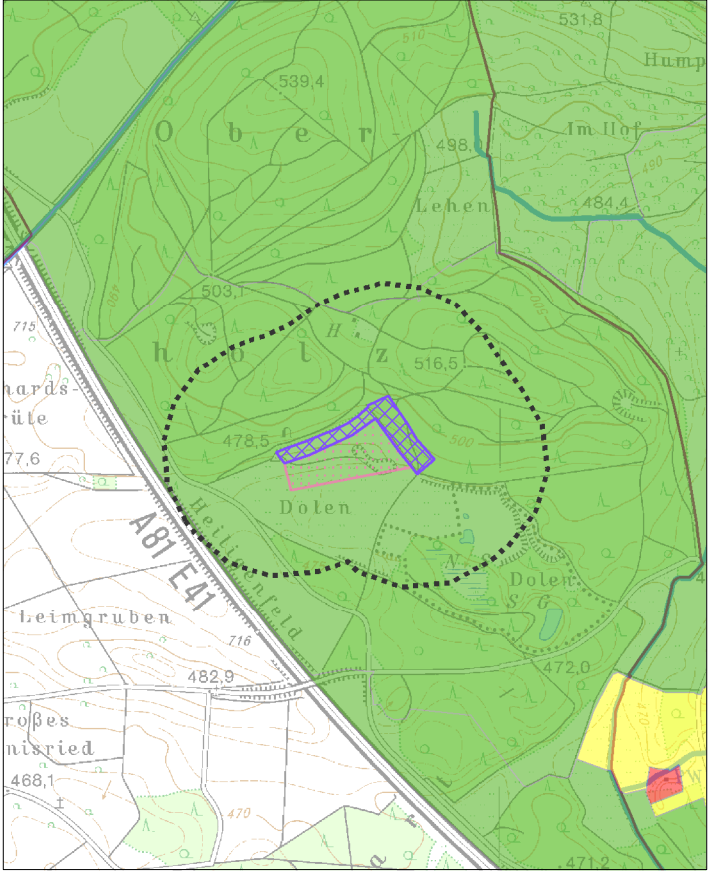
Schutzgut Klima und Luft

- Immissionsschutzwald
- Klimaschutzwald (Stufe 2)
- Luftaustausch
- Talabwinde
- Hangabwinde

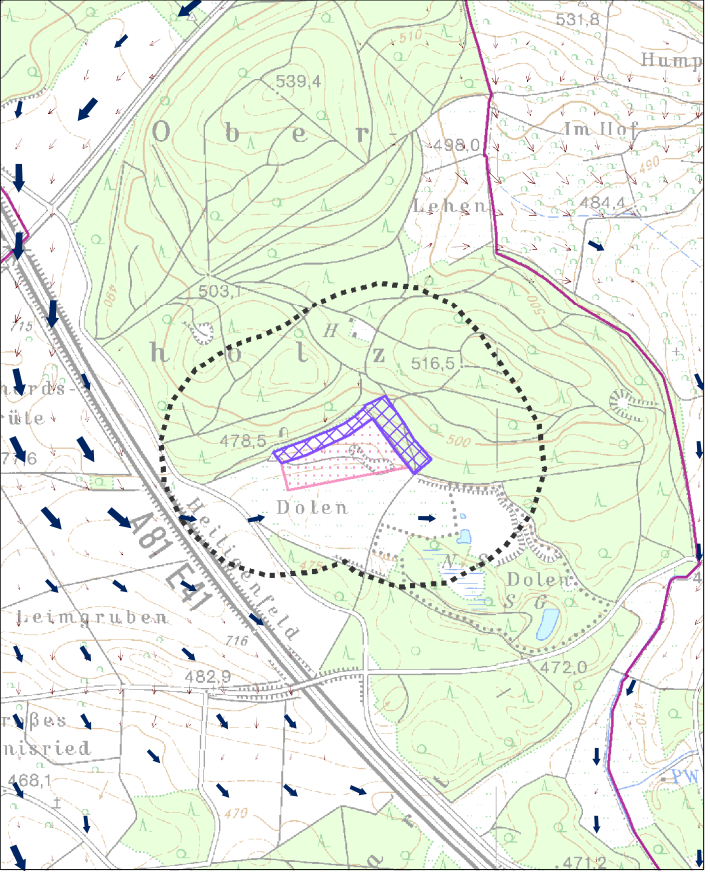
Schutzgut Landschaft

- Sichtschutzwald
- Grünzäsur (VRG), RP2000
- Landschaftsschutzgebiet

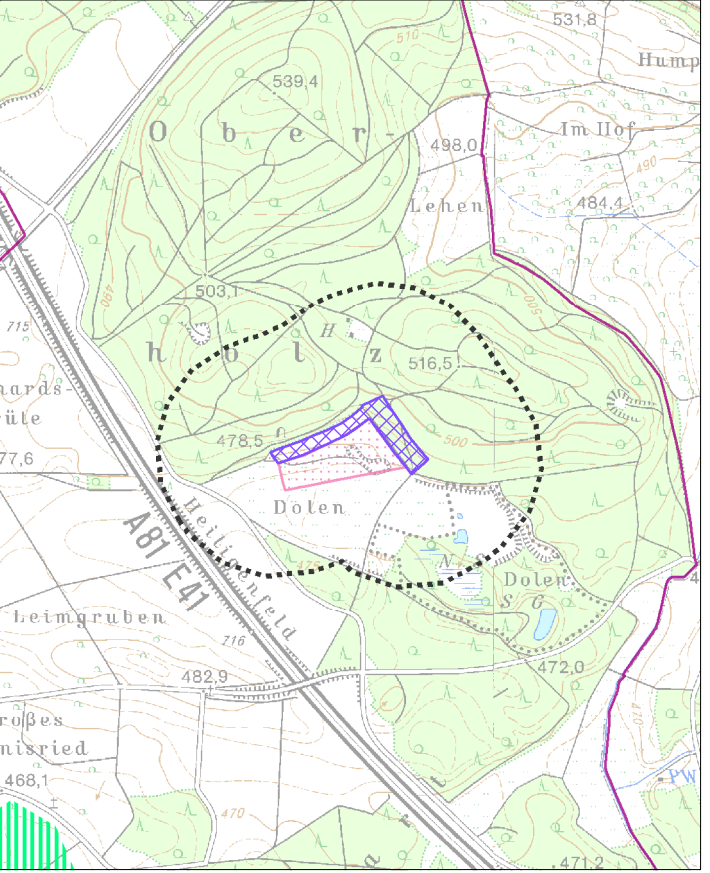
Schutzgut Wasser



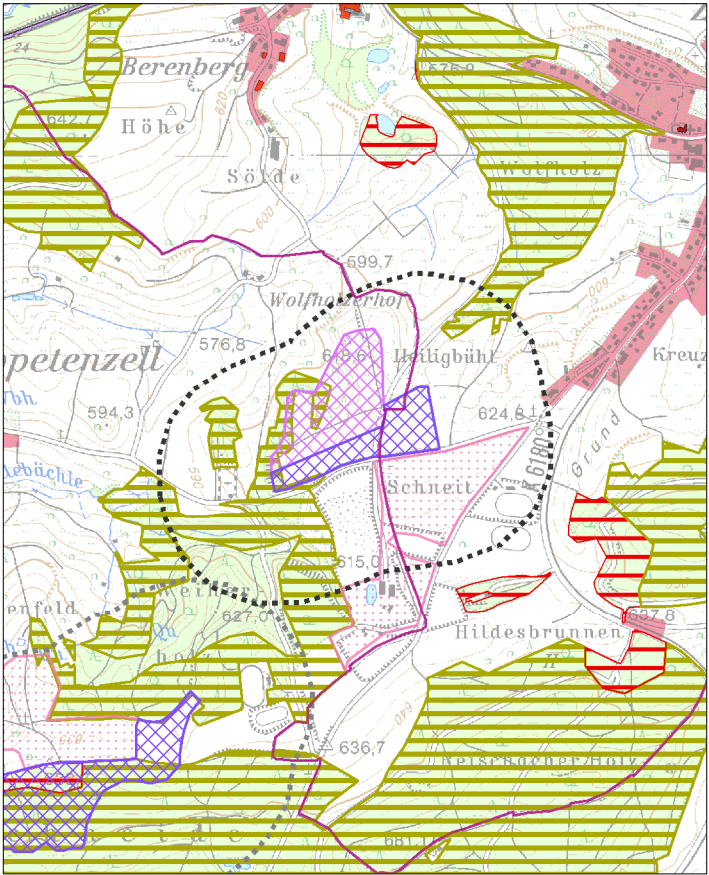
Schutzgut Klima und Luft



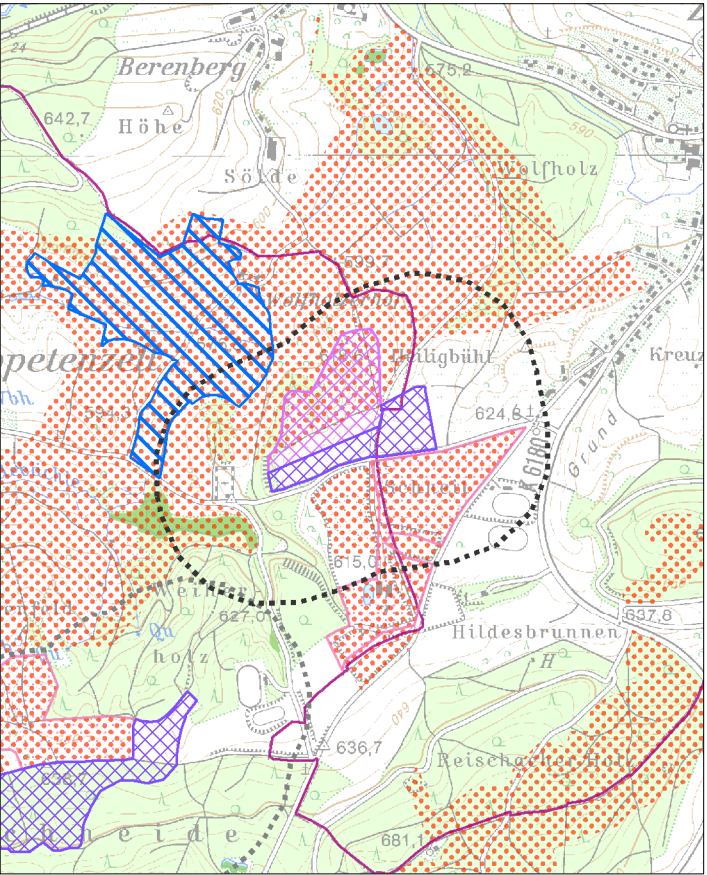
Schutzgut Landschaft



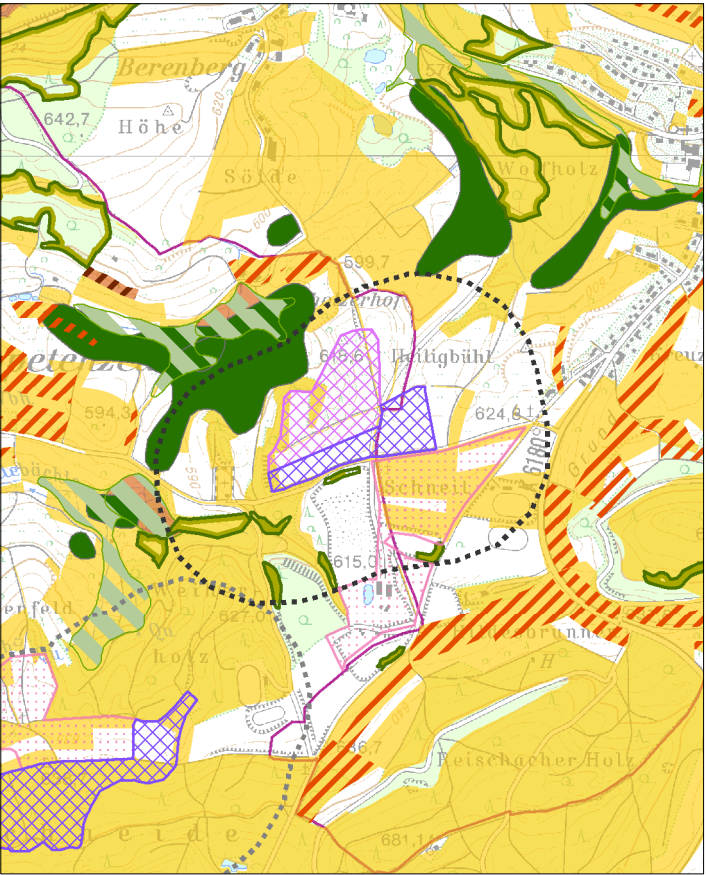
Schutzgut Mensch und menschliche Gesundheit / Schutzgut Kultur- und Sachgüter



Schutzgut Pflanzen, Tiere und biologische Vielfalt



Schutzgut Boden



Legende

- Vorranggebiet für den Abbau oberflächennaher Rohstoffe (Abbaug Gebiet)
- Vorranggebiet zur Sicherung von Rohstoffen (Sicherungsgebiet)
- Abbau oberflächennaher Rohstoffe (genehmigt / in Abbau), (nachrichtlich)
- Wirkzone, 300 Meter zum Eingriffsraum
- Gemeindegrenze
- Staatsgrenze

Schutzgut Mensch und menschliche Gesundheit / Schutzgut Kultur- und Sachgüter

- Wohn- und Mischgebiet
- Gewerbegebiet
- Erholungswald
- Stufe 1a, 1b
- Stufe 2
- Kulturdenkmal
- Besonderes Kulturdenkmal (§ 12 DSchG)
- Einfaches Kulturdenkmal (§ 2 DSchG)
- Fernwanderweg
- Freileitung mit Stromleitungsmast

Schutzgut Pflanzen, Tiere und biologische Vielfalt

- Naturschutzgebiet
- flächenhaftes Naturdenkmal
- Natura 2000 (FFH-Gebiet, Vogelschutzgebiet)
- Biotopschutzwald
- Kernräume, Trittsteine und Verbundräume regionaler Biotopverbund
- Waldschutzgebiete
- Bannwald
- Schonwald
- Wildtierkorridor überregionaler und regionaler Bedeutung

Schutzgut Boden

- Bodenschutzwald
- Sonderstandort für natürliche Vegetation
- Moorboden
- Natürliche Bodenfruchtbarkeit
- sehr hoch
- hoch
- Bodenfunktionen, Gesamtbewertung
- sehr hoch
- hoch

Schutzgut Wasser

- HQ₁₀₀
- Überschwemmungsgebiet
- Wasserschutzwald
- Fließgewässer
- Wasserschutzgebiete
- Zone I, festgesetzt
- Zone II/IIB, festgesetzt
- Zone III/IIIA/IIIB, festgesetzt
- Zone I, fachtechnisch abgegrenzt
- Zone II/IIB, fachtechnisch abgegrenzt
- Zone III/IIIA/IIIB, fachtechnisch abgegrenzt

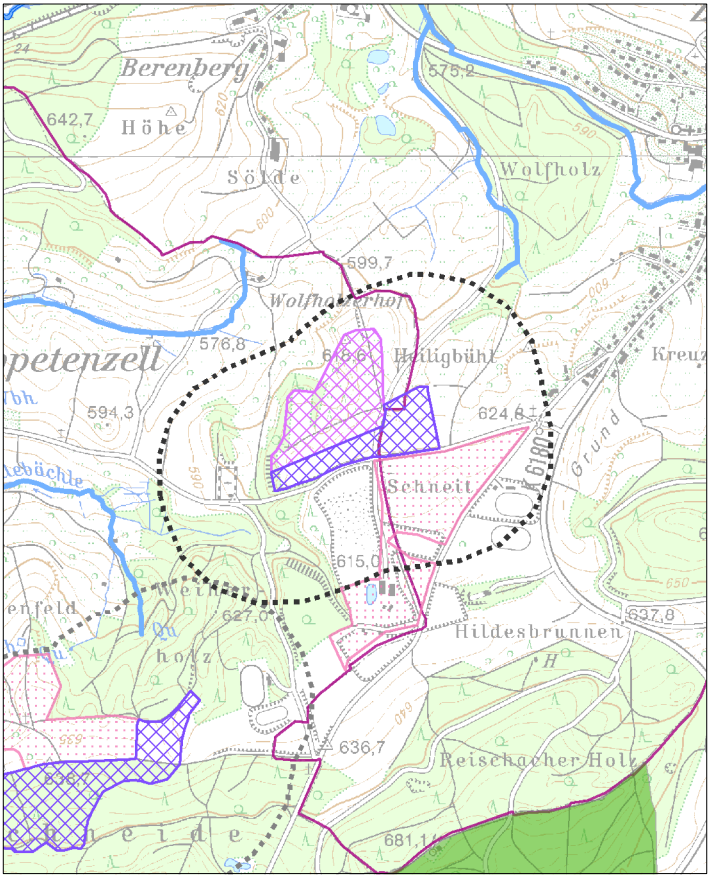
Schutzgut Klima und Luft

- Immissionsschutzwald
- Klimaschutzwald (Stufe 2)
- Luftaustausch
- Talabwinde
- Hangabwinde

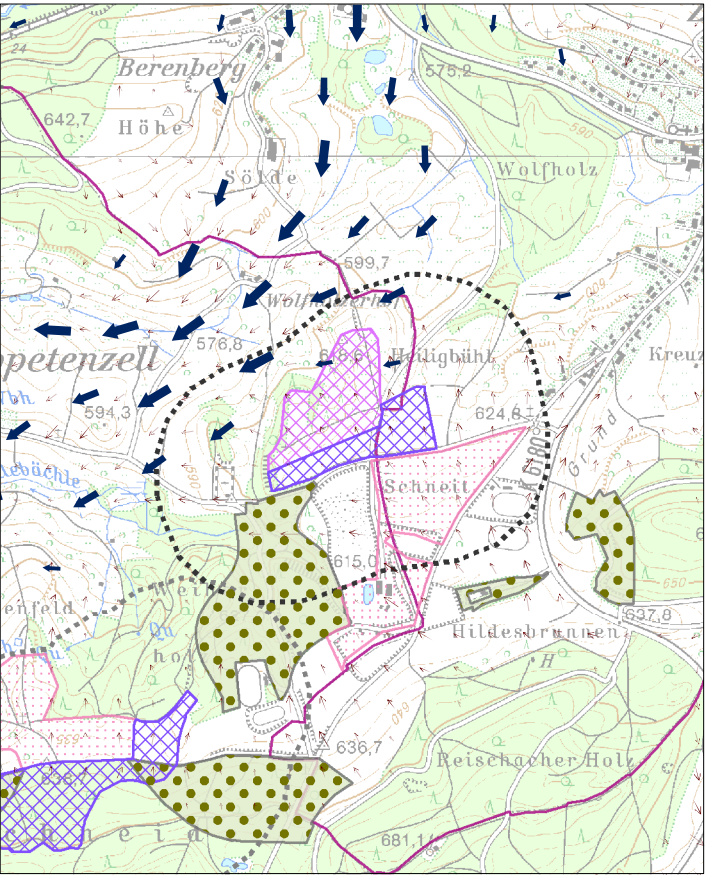
Schutzgut Landschaft

- Sichtschutzwald
- Grünzäsur (VRG), RP2000
- Landschaftsschutzgebiet

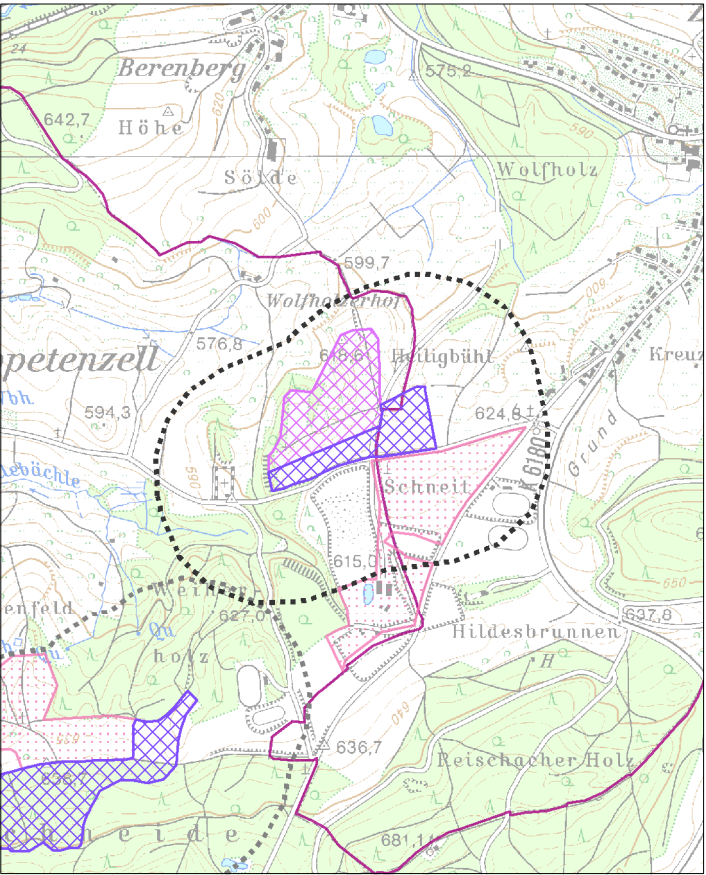
Schutzgut Wasser



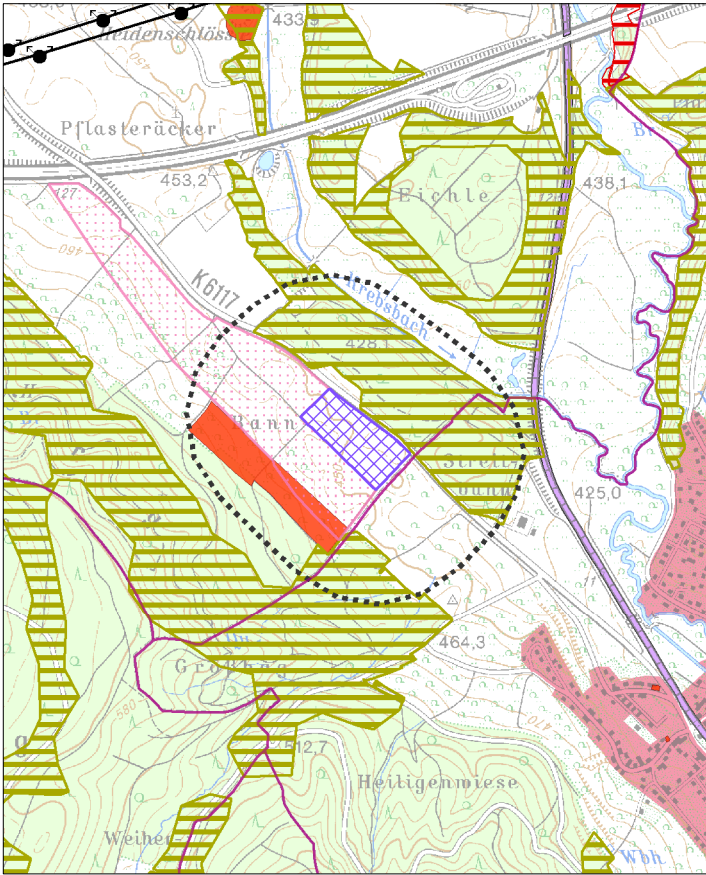
Schutzgut Klima und Luft



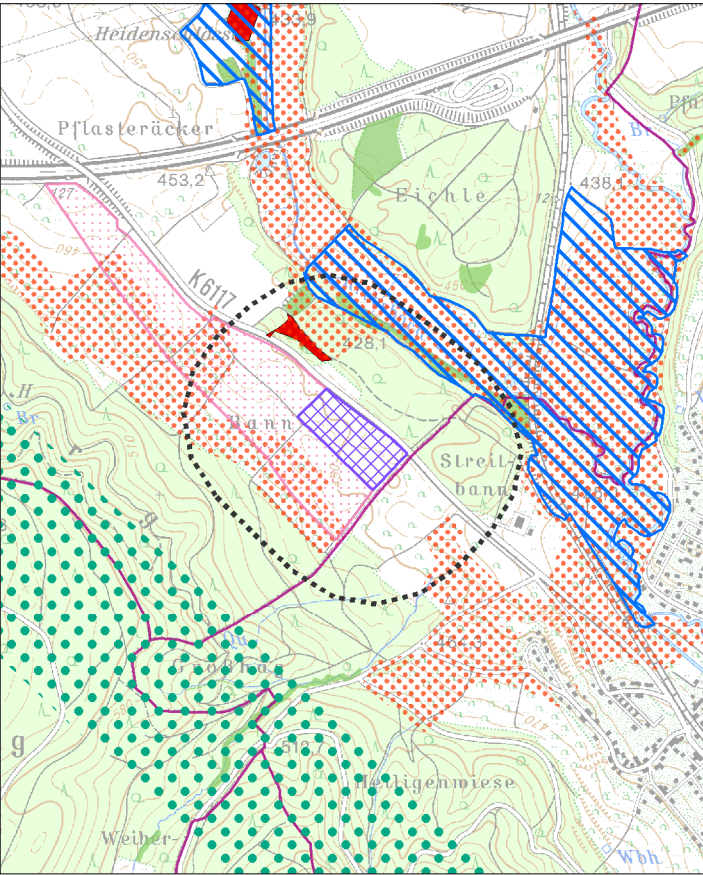
Schutzgut Landschaft



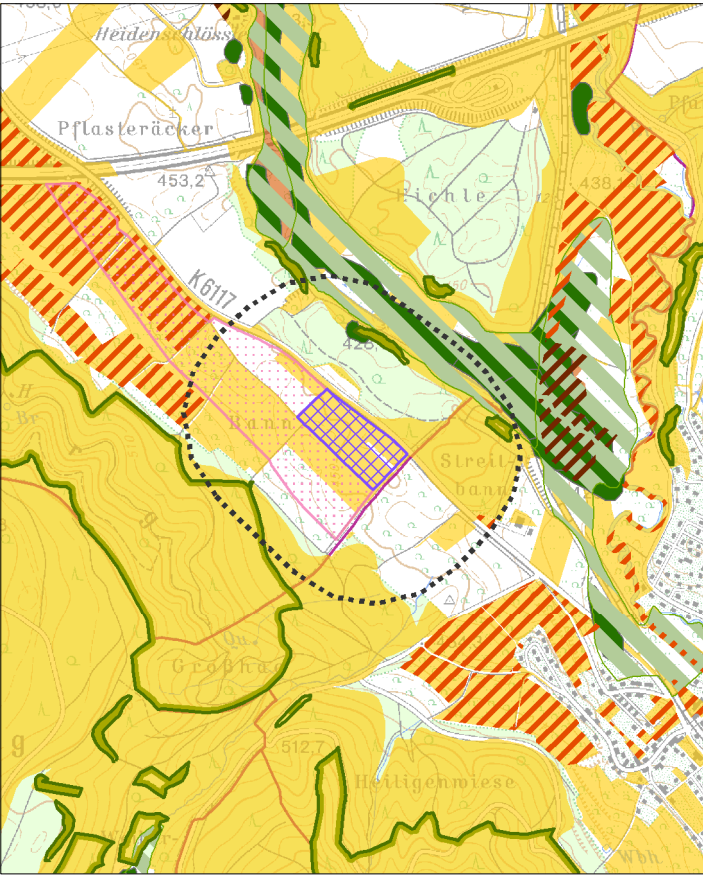
Schutzgut Mensch und menschliche Gesundheit / Schutzgut Kultur- und Sachgüter



Schutzgut Pflanzen, Tiere und biologische Vielfalt



Schutzgut Boden



Legende

- Vorranggebiet für den Abbau oberflächennaher Rohstoffe (Abbaug Gebiet)
- Vorranggebiet zur Sicherung von Rohstoffen (Sicherungsgebiet)
- Abbau oberflächennaher Rohstoffe (genehmigt / in Abbau), (nachrichtlich)
- Wirkzone, 300 Meter zum Eingriffsraum
- Gemeindegrenze
- Staatsgrenze

Schutzgut Mensch und menschliche Gesundheit / Schutzgut Kultur- und Sachgüter

- Wohn- und Mischgebiet
- Gewerbegebiet
- Erholungswald
- Stufe 1a, 1b
- Stufe 2
- Kulturdenkmal
- Besonderes Kulturdenkmal (§ 12 DSchG)
- Einfaches Kulturdenkmal (§ 2 DSchG)
- Fernwanderweg
- Freileitung mit Stromleitungsmast

Schutzgut Pflanzen, Tiere und biologische Vielfalt

- Naturschutzgebiet
- flächenhaftes Naturdenkmal
- Natura 2000 (FFH-Gebiet, Vogelschutzgebiet)
- Biotopschutzwald
- Kernräume, Trittsteine und Verbundräume regionaler Biotopverbund
- Waldschutzgebiete
- Bannwald
- Schonwald
- Wildtierkorridor überregionaler und regionaler Bedeutung

Schutzgut Boden

- Bodenschutzwald
- Sonderstandort für natürliche Vegetation
- Moorboden
- Natürliche Bodenfruchtbarkeit
- sehr hoch
- hoch
- Bodenfunktionen, Gesamtbewertung
- sehr hoch
- hoch
- Geotop

Schutzgut Wasser

- HQ₁₀₀
- Überschwemmungsgebiet
- Wasserschutzwald
- Fließgewässer
- Wasserschutzgebiete
- Zone I, festgesetzt
- Zone II/IIB, festgesetzt
- Zone III/IIIA/IIIB, festgesetzt
- Zone I, fachtechnisch abgegrenzt
- Zone II/IIB, fachtechnisch abgegrenzt
- Zone III/IIIA/IIIB, fachtechnisch abgegrenzt

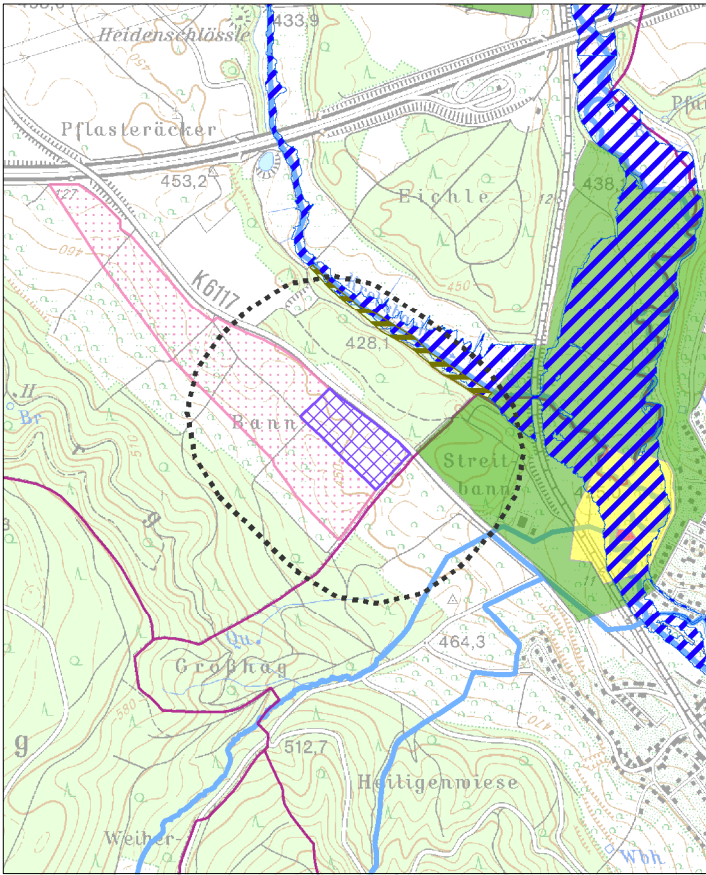
Schutzgut Klima und Luft

- Immissionsschutzwald
- Klimaschutzwald (Stufe 2)
- Luftaustausch
- Talabwinde
- Hangabwinde

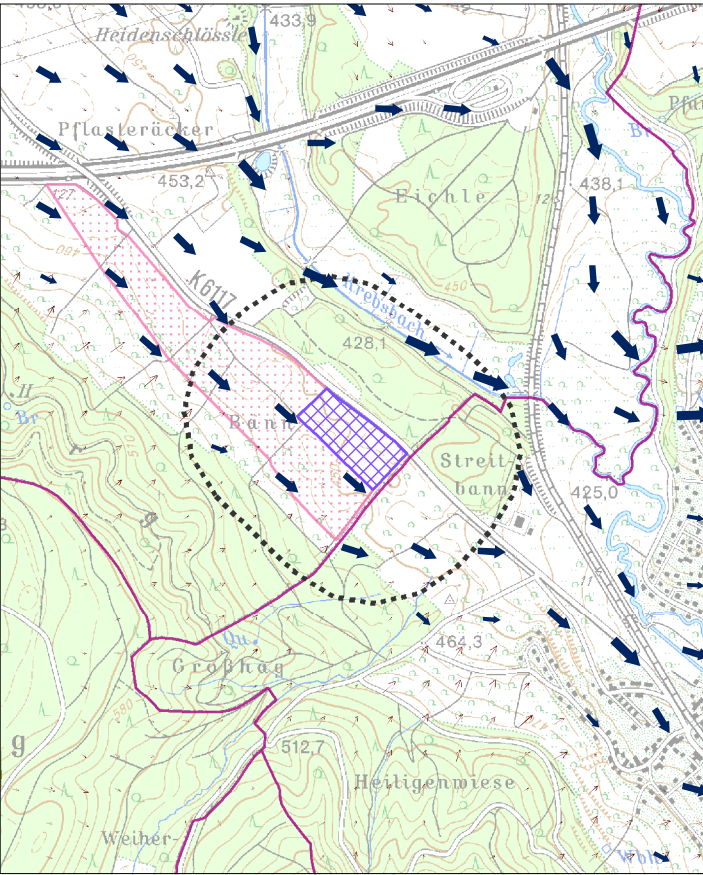
Schutzgut Landschaft

- Sichtschutzwald
- Grünzäsur (VRG), RP2000
- Landschaftsschutzgebiet

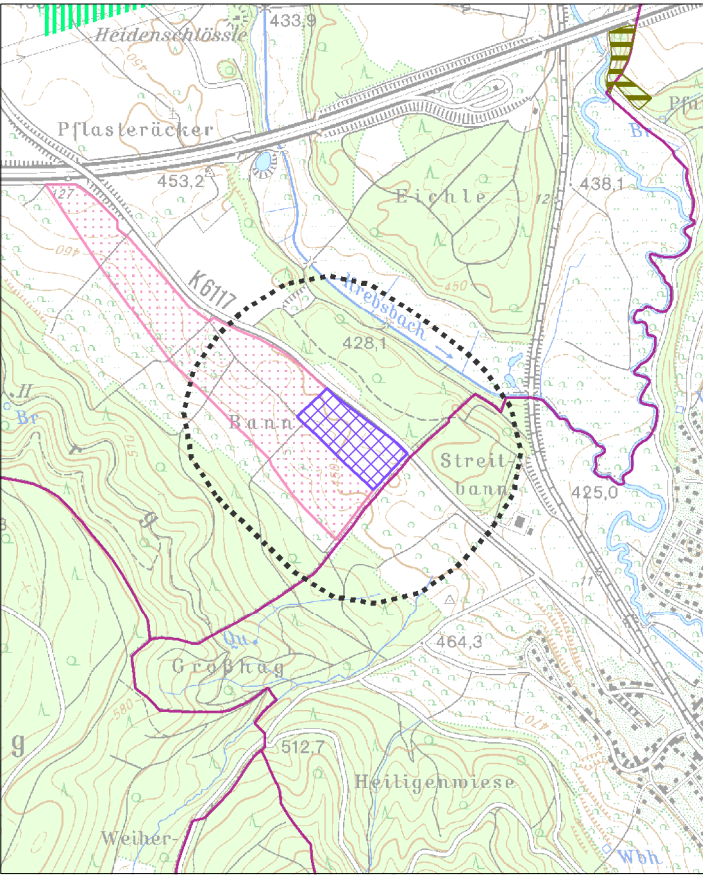
Schutzgut Wasser



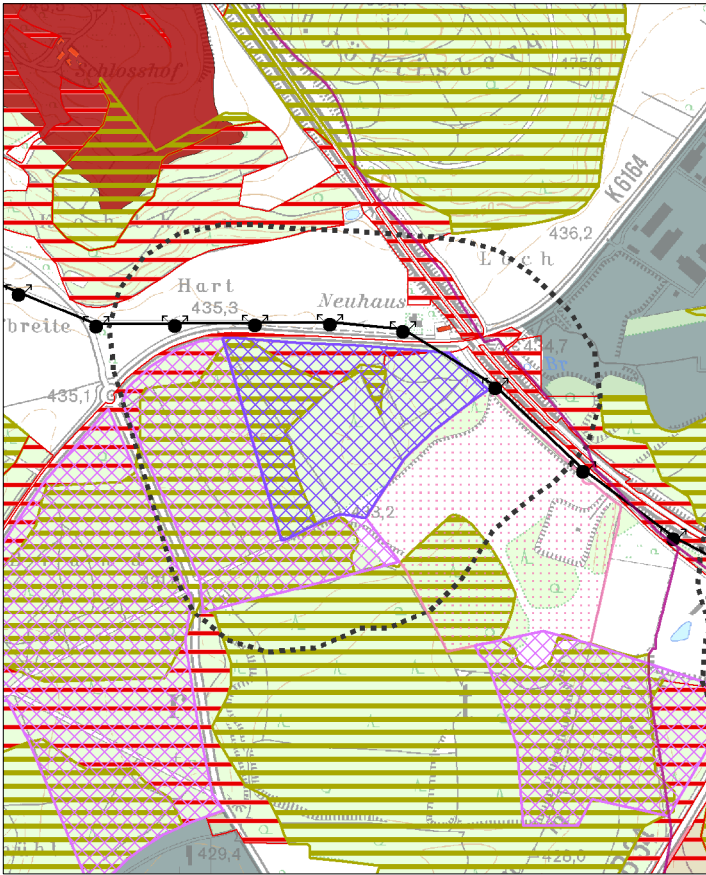
Schutzgut Klima und Luft



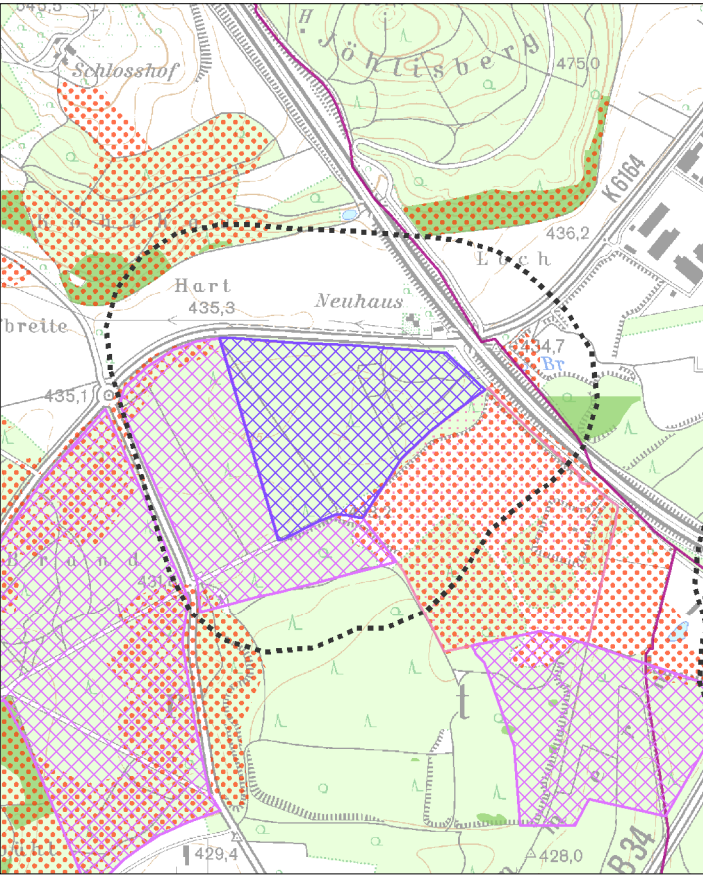
Schutzgut Landschaft



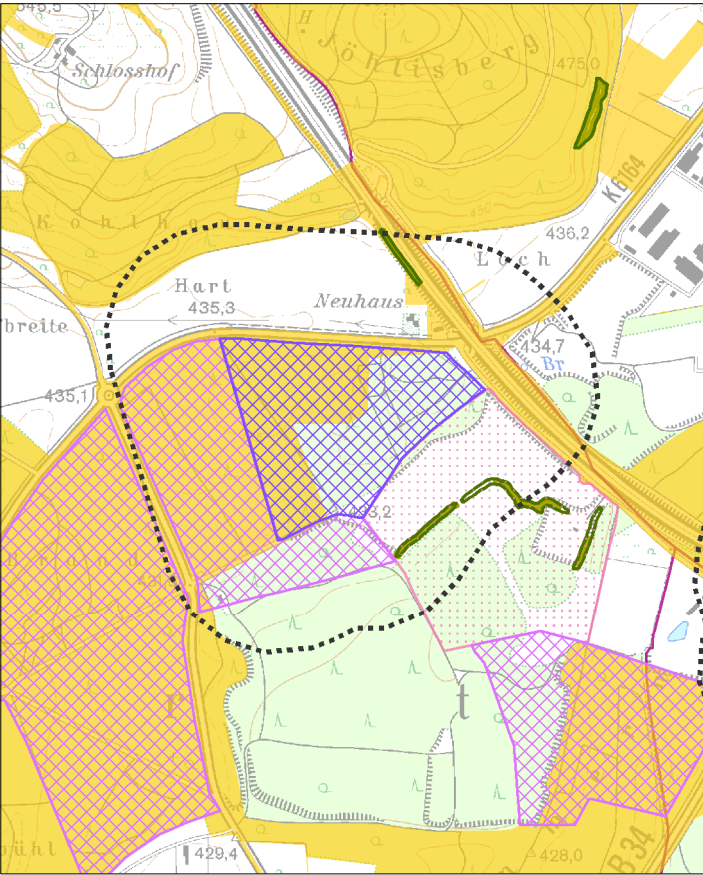
Schutzgut Mensch und menschliche Gesundheit / Schutzgut Kultur- und Sachgüter



Schutzgut Pflanzen, Tiere und biologische Vielfalt



Schutzgut Boden



Legende

- Vorranggebiet für den Abbau oberflächennaher Rohstoffe (Abbaug Gebiet)
- Vorranggebiet zur Sicherung von Rohstoffen (Sicherungsgebiet)
- Abbau oberflächennaher Rohstoffe (genehmigt / in Abbau), (nachrichtlich)
- Wirkzone, 300 Meter zum Eingriffsraum
- Gemeindegrenze
- Staatsgrenze

Schutzgut Mensch und menschliche Gesundheit / Schutzgut Kultur- und Sachgüter

- Wohn- und Mischgebiet
- Gewerbegebiet
- Erholungswald
- Stufe 1a, 1b
- Stufe 2
- Kulturdenkmal
- Besonderes Kulturdenkmal (§ 12 DSchG)
- Einfaches Kulturdenkmal (§ 2 DSchG)
- Fernwanderweg
- Freileitung mit Stromleitungsmast

Schutzgut Pflanzen, Tiere und biologische Vielfalt

- Naturschutzgebiet
- flächenhaftes Naturdenkmal
- Natura 2000 (FFH-Gebiet, Vogelschutzgebiet)
- Biotopschutzwald
- Kernräume, Trittsteine und Verbundräume regionaler Biotopverbund
- Waldschutzgebiete
- Bannwald
- Schonwald
- Wildtierkorridor überregionaler und regionaler Bedeutung

Schutzgut Boden

- Bodenschutzwald
- Sonderstandort für natürliche Vegetation
- Moorboden
- Natürliche Bodenfruchtbarkeit
- sehr hoch
- hoch
- Bodenfunktionen, Gesamtbewertung
- sehr hoch
- hoch
- Geotop

Schutzgut Wasser

- HQ₁₀₀
- Überschwemmungsgebiet
- Wasserschutzwald
- Fließgewässer
- Wasserschutzgebiete
- Zone I, festgesetzt
- Zone II/IIB, festgesetzt
- Zone III/IIIA/IIIB, festgesetzt
- Zone I, fachtechnisch abgegrenzt
- Zone II/IIB, fachtechnisch abgegrenzt
- Zone III/IIIA/IIIB, fachtechnisch abgegrenzt

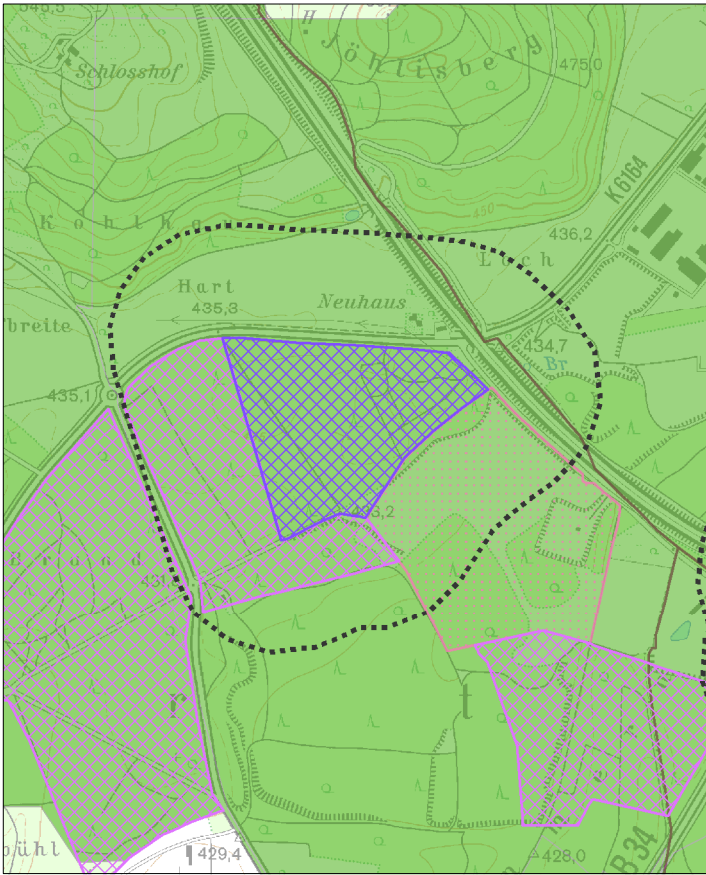
Schutzgut Klima und Luft

- Immissionsschutzwald
- Klimaschutzwald (Stufe 2)
- Luftaustausch
- Talabwinde
- Hangabwinde

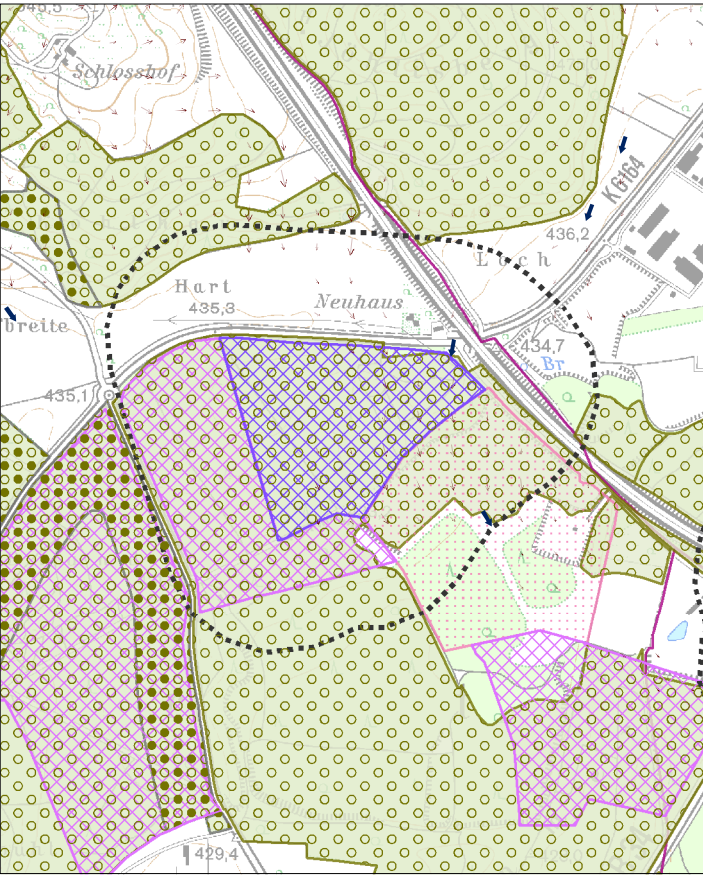
Schutzgut Landschaft

- Sichtschutzwald
- Grünzäsur (VRG), RP2000
- Landschaftsschutzgebiet

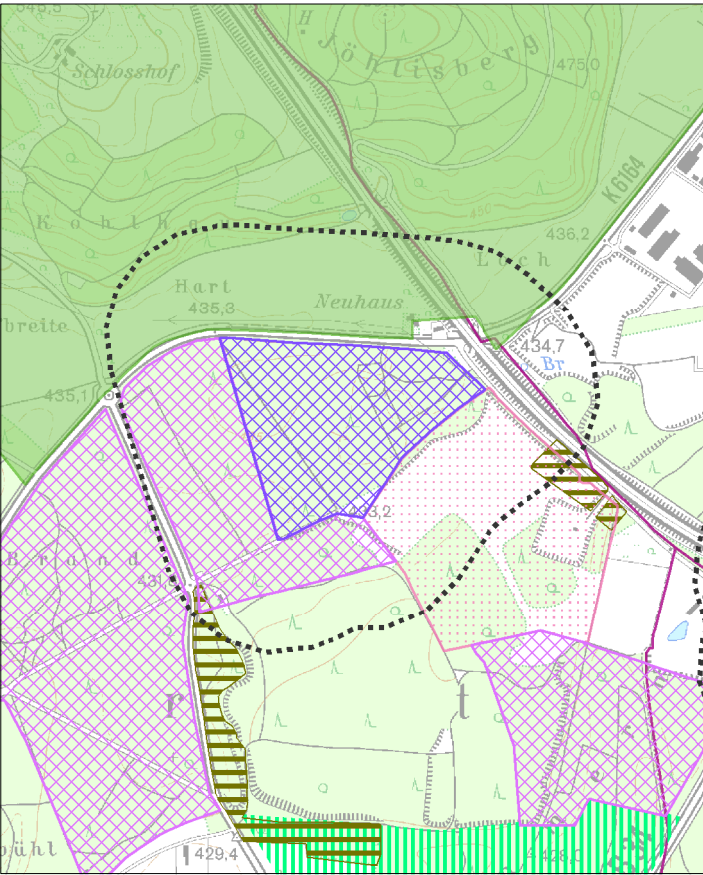
Schutzgut Wasser



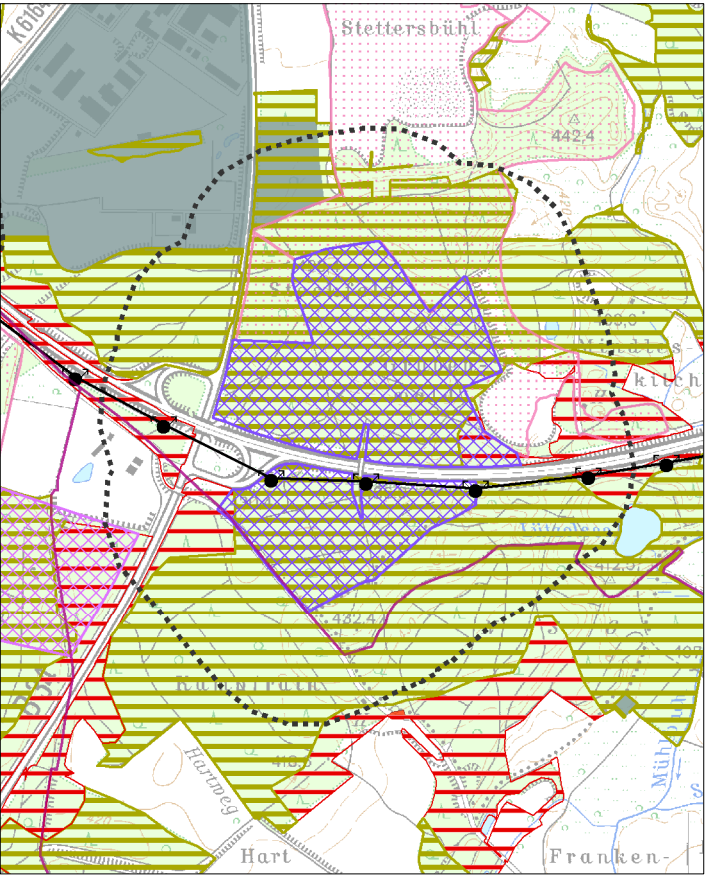
Schutzgut Klima und Luft



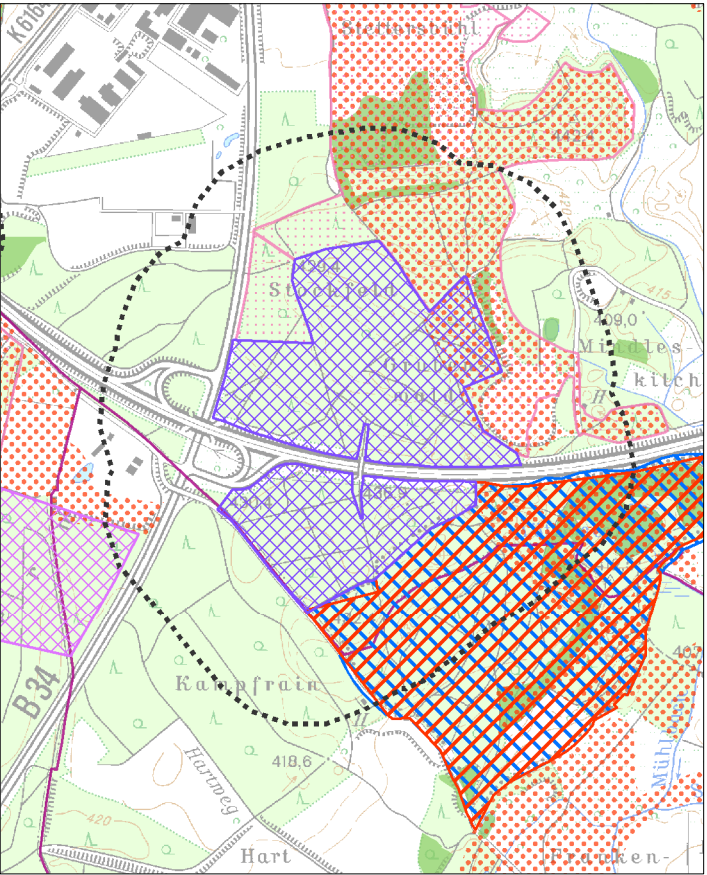
Schutzgut Landschaft



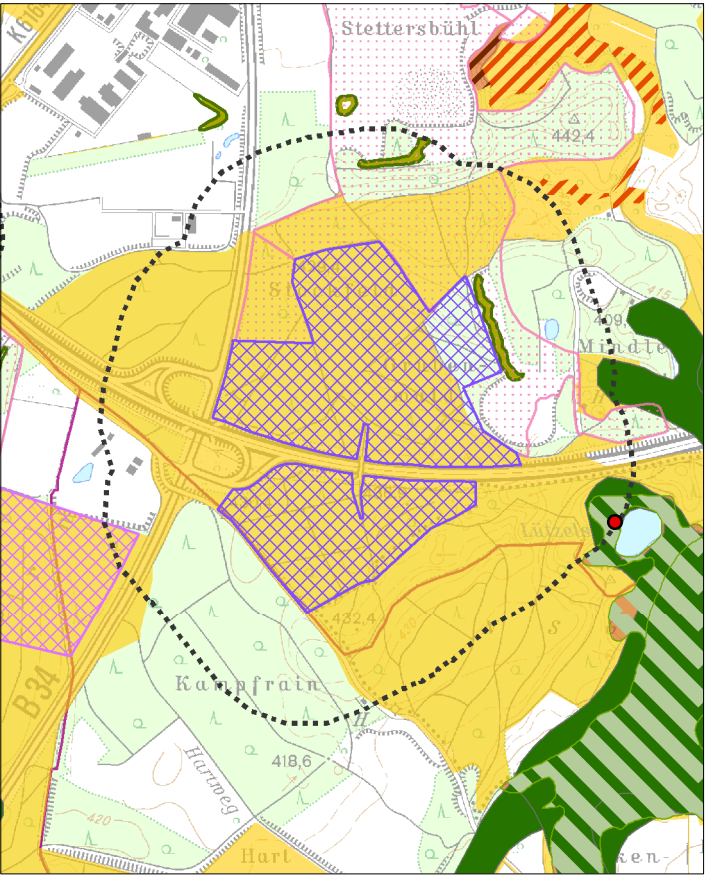
Schutzgut Mensch und menschliche Gesundheit / Schutzgut Kultur- und Sachgüter



Schutzgut Pflanzen, Tiere und biologische Vielfalt



Schutzgut Boden



Legende

- Vorranggebiet für den Abbau oberflächennaher Rohstoffe (Abbaug Gebiet)
- Vorranggebiet zur Sicherung von Rohstoffen (Sicherungsgebiet)
- Abbau oberflächennaher Rohstoffe (genehmigt / in Abbau), (nachrichtlich)
- Wirkzone, 300 Meter zum Eingriffsraum
- Gemeindegrenze
- Staatsgrenze

Schutzgut Mensch und menschliche Gesundheit / Schutzgut Kultur- und Sachgüter

- Wohn- und Mischgebiet
- Gewerbegebiet
- Erholungswald
 - Stufe 1a, 1b
 - Stufe 2
- Kulturdenkmal
 - Besonderes Kulturdenkmal (§ 12 DSchG)
 - Einfaches Kulturdenkmal (§ 2 DSchG)
- Fernwanderweg
- Freileitung mit Stromleitungsmast

Schutzgut Pflanzen, Tiere und biologische Vielfalt

- Naturschutzgebiet
- flächenhaftes Naturdenkmal
- Natura 2000 (FFH-Gebiet, Vogelschutzgebiet)
- Biotopschutzwald
- Kernräume, Trittsteine und Verbundräume regionaler Biotopverbund
- Waldschutzgebiete
 - Bannwald
 - Schonwald
- Wildtierkorridor überregionaler und regionaler Bedeutung

Schutzgut Boden

- Bodenschutzwald
- Sonderstandort für natürliche Vegetation
- Moorboden
- Natürliche Bodenfruchtbarkeit
 - sehr hoch
 - hoch
- Bodenfunktionen, Gesamtbewertung
 - sehr hoch
 - hoch
- Geotop

Schutzgut Wasser

- HQ₁₀₀
- Überschwemmungsgebiet
- Wasserschutzwald
- Fließgewässer
- Wasserschutzgebiete
 - Zone I, festgesetzt
 - Zone II/IIB, festgesetzt
 - Zone III/IIIA/IIIB, festgesetzt
 - Zone I, fachtechnisch abgegrenzt
 - Zone II/IIB, fachtechnisch abgegrenzt
 - Zone III/IIIA/IIIB, fachtechnisch abgegrenzt

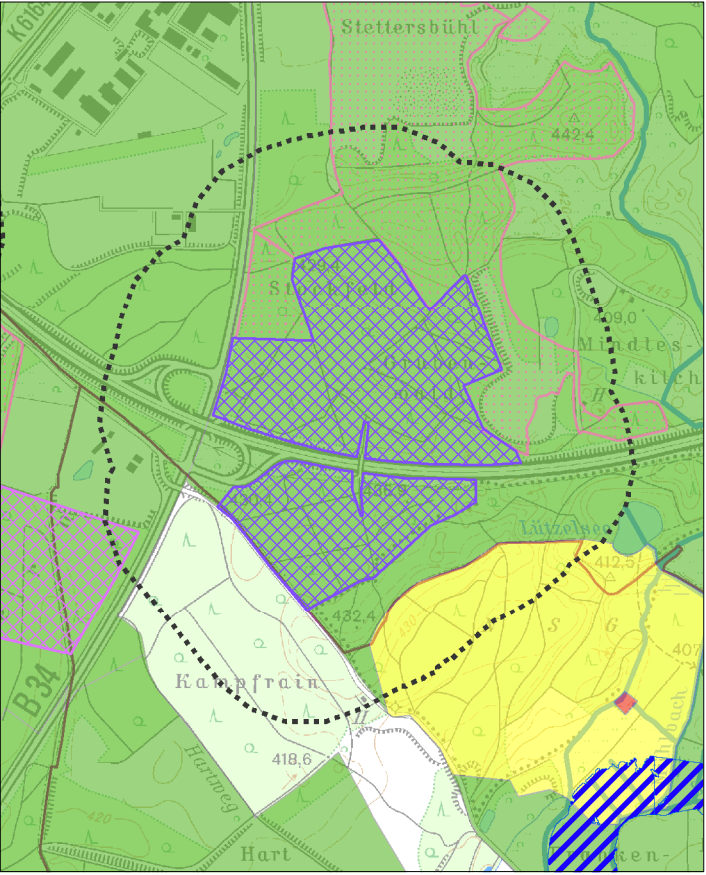
Schutzgut Klima und Luft

- Immissionsschutzwald
- Klimaschutzwald (Stufe 2)
- Luftaustausch
 - Talabwinde
 - Hangabwinde

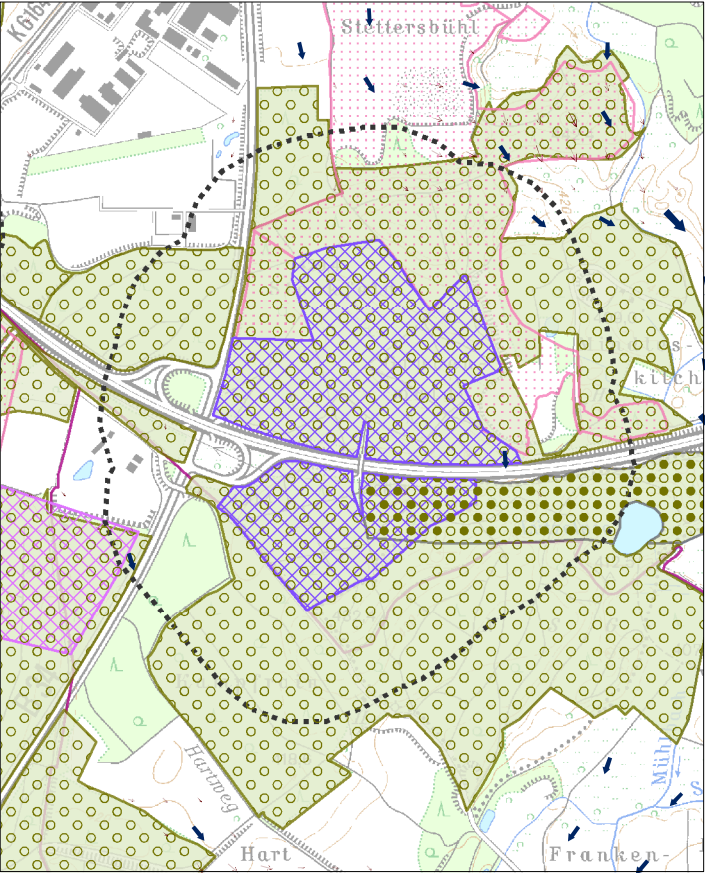
Schutzgut Landschaft

- Sichtschutzwald
- Grünzäsur (VRG), RP2000
- Landschaftsschutzgebiet

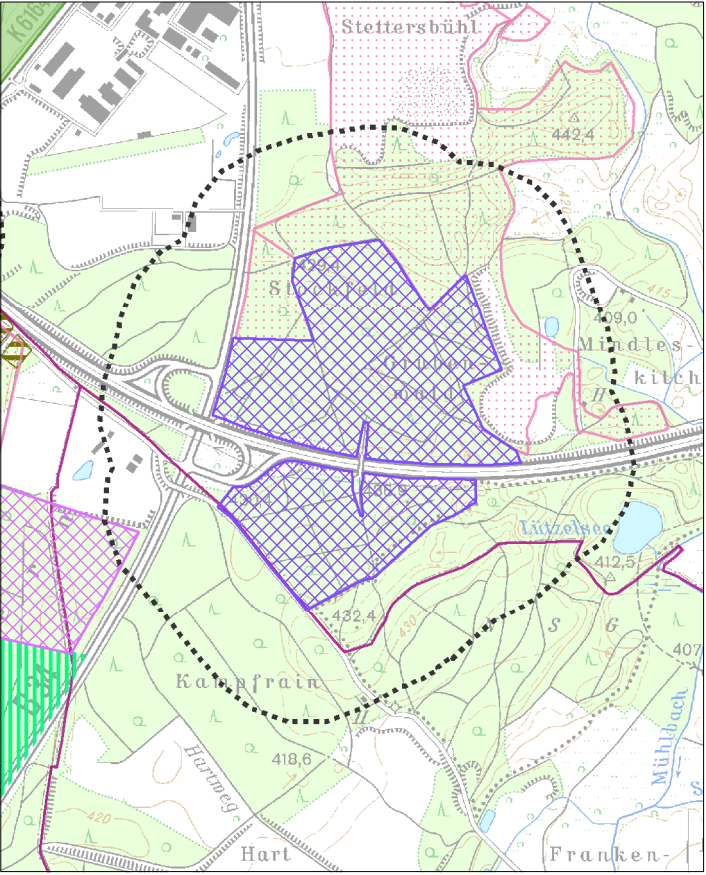
Schutzgut Wasser



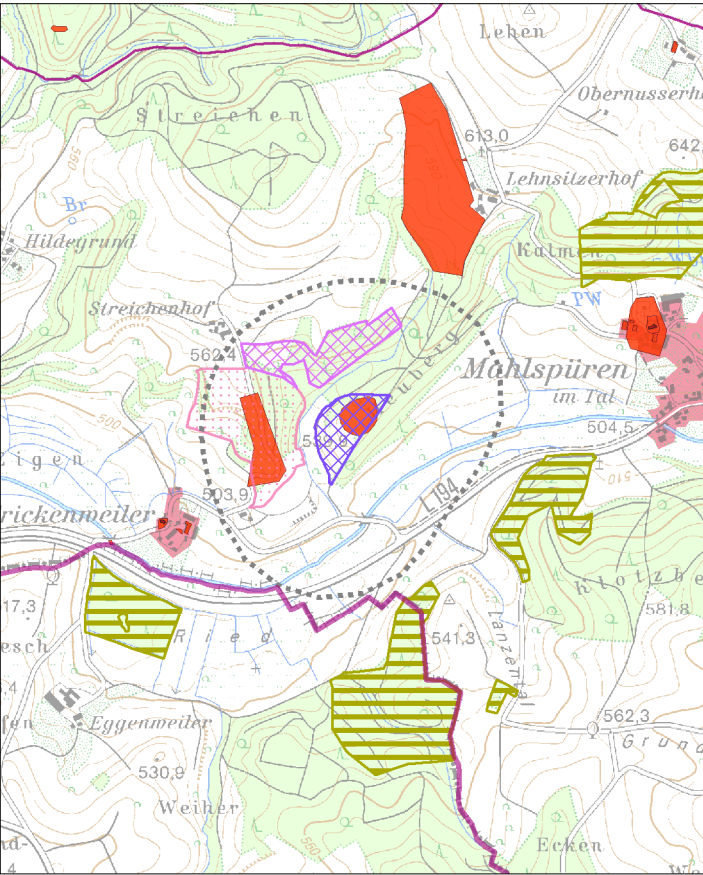
Schutzgut Klima und Luft



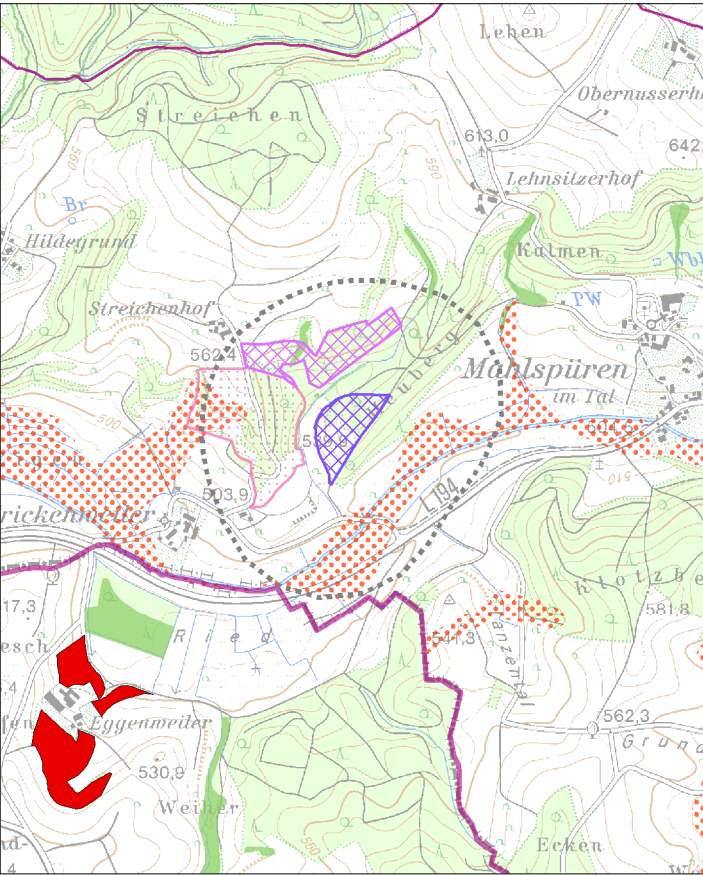
Schutzgut Landschaft



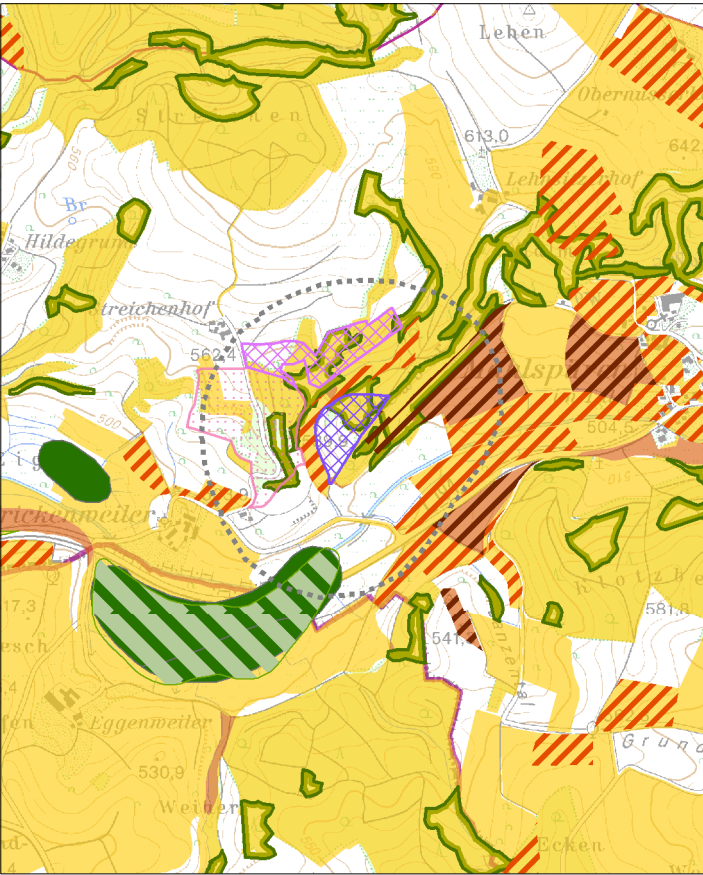
Schutzgut Mensch und menschliche Gesundheit / Schutzgut Kultur- und Sachgüter



Schutzgut Pflanzen, Tiere und biologische Vielfalt



Schutzgut Boden



Legende

- Vorranggebiet für den Abbau oberflächennaher Rohstoffe (Abbaug Gebiet)
- Vorranggebiet zur Sicherung von Rohstoffen (Sicherungsgebiet)
- Abbau oberflächennaher Rohstoffe (genehmigt / in Abbau), (nachrichtlich)
- Wirkzone, 300 Meter zum Eingriffsraum
- Gemeindegrenze
- Staatsgrenze

Schutzgut Mensch und menschliche Gesundheit / Schutzgut Kultur- und Sachgüter

- Wohn- und Mischgebiet
- Gewerbegebiet
- Erholungswald
- Stufe 1a, 1b
- Stufe 2
- Kulturdenkmal
- Besonderes Kulturdenkmal (§ 12 DSchG)
- Einfaches Kulturdenkmal (§ 2 DSchG)
- Fernwanderweg
- Freileitung mit Stromleitungsmast

Schutzgut Pflanzen, Tiere und biologische Vielfalt

- Naturschutzgebiet
- flächenhaftes Naturdenkmal
- Natura 2000 (FFH-Gebiet, Vogelschutzgebiet)
- Biotopschutzwald
- Kernräume, Trittsteine und Verbundräume regionaler Biotopverbund
- Waldschutzgebiete
- Bannwald
- Schonwald
- Wildtierkorridor überregionaler und regionaler Bedeutung

Schutzgut Boden

- Bodenschutzwald
- Sonderstandort für natürliche Vegetation
- Moorboden
- Natürliche Bodenfruchtbarkeit
- sehr hoch
- hoch
- Bodenfunktionen, Gesamtbewertung
- sehr hoch
- hoch
- Geotop

Schutzgut Wasser

- HQ₁₀₀
- Überschwemmungsgebiet
- Wasserschutzwald
- Fließgewässer
- Wasserschutzgebiete
- Zone I, festgesetzt
- Zone II/IIB, festgesetzt
- Zone III/IIIA/IIIB, festgesetzt
- Zone I, fachtechnisch abgegrenzt
- Zone II/IIB, fachtechnisch abgegrenzt
- Zone III/IIIA/IIIB, fachtechnisch abgegrenzt

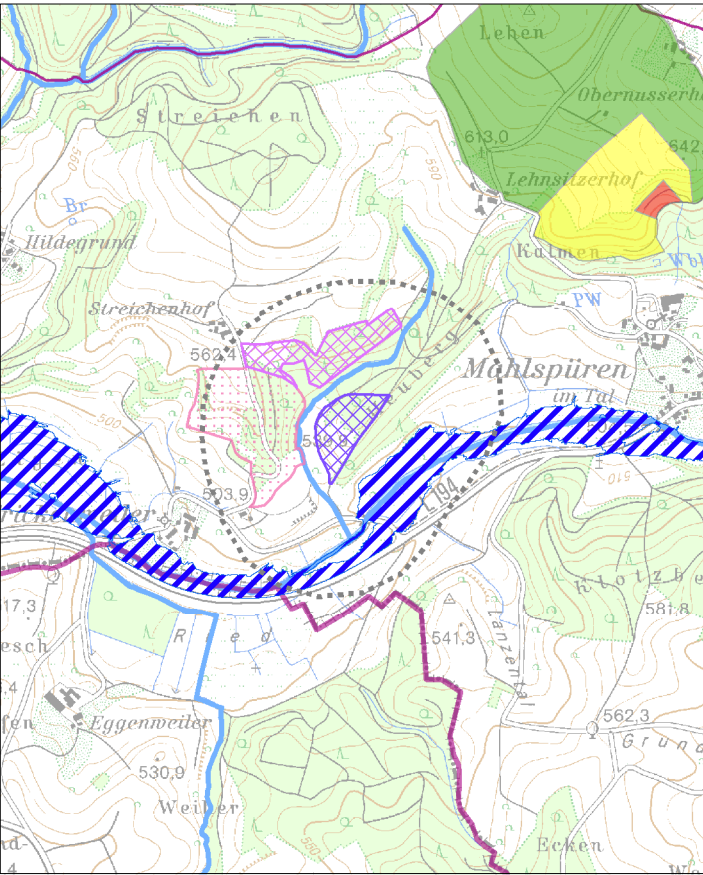
Schutzgut Klima und Luft

- Immissionsschutzwald
- Klimaschutzwald (Stufe 2)
- Luftaustausch
- Talabwinde
- Hangabwinde

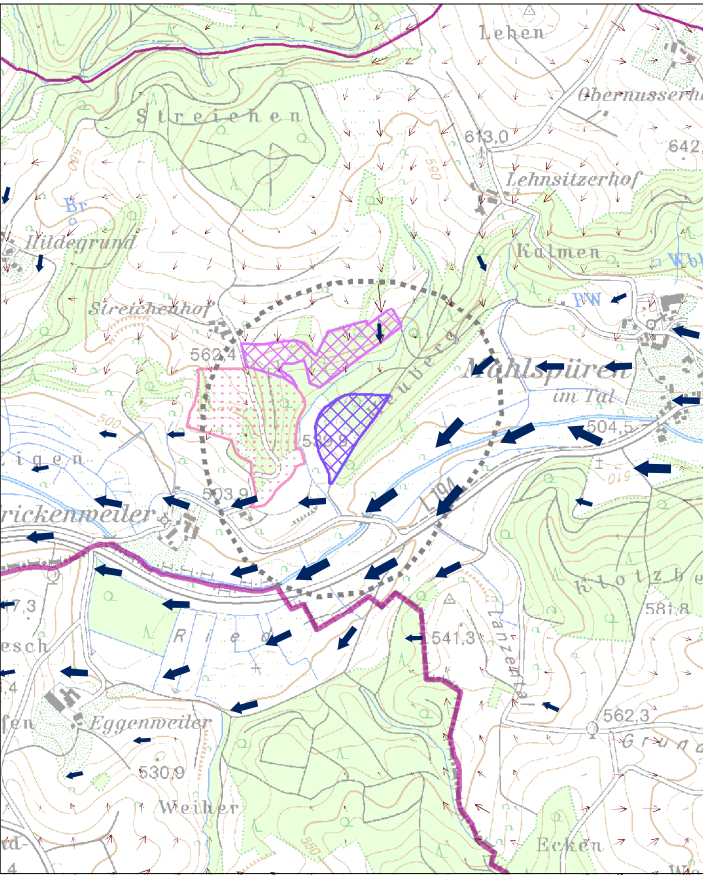
Schutzgut Landschaft

- Sichtschutzwald
- Grünzäsur (VRG), RP2000
- Landschaftsschutzgebiet

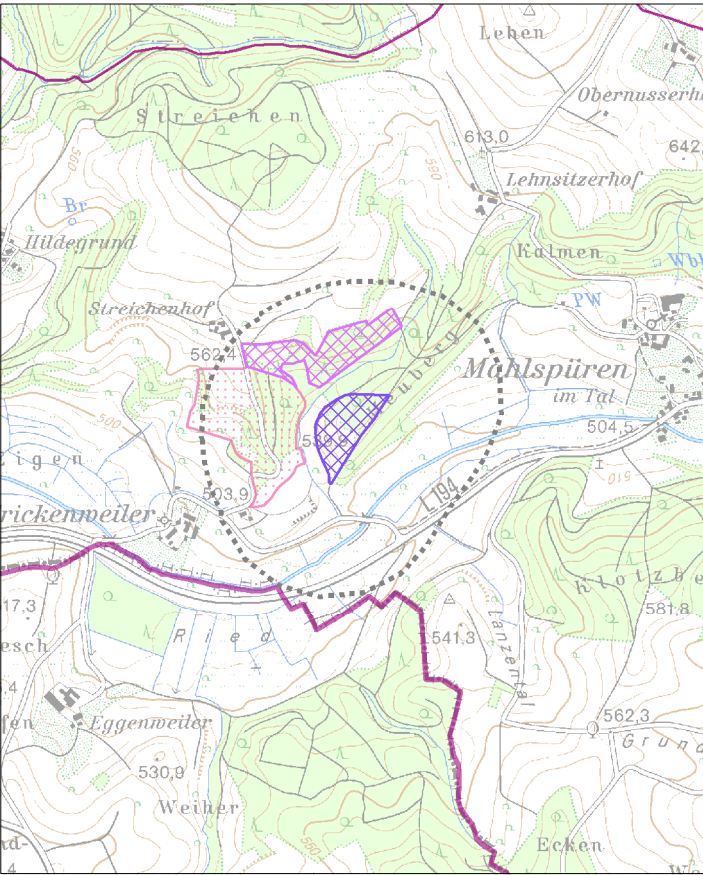
Schutzgut Wasser



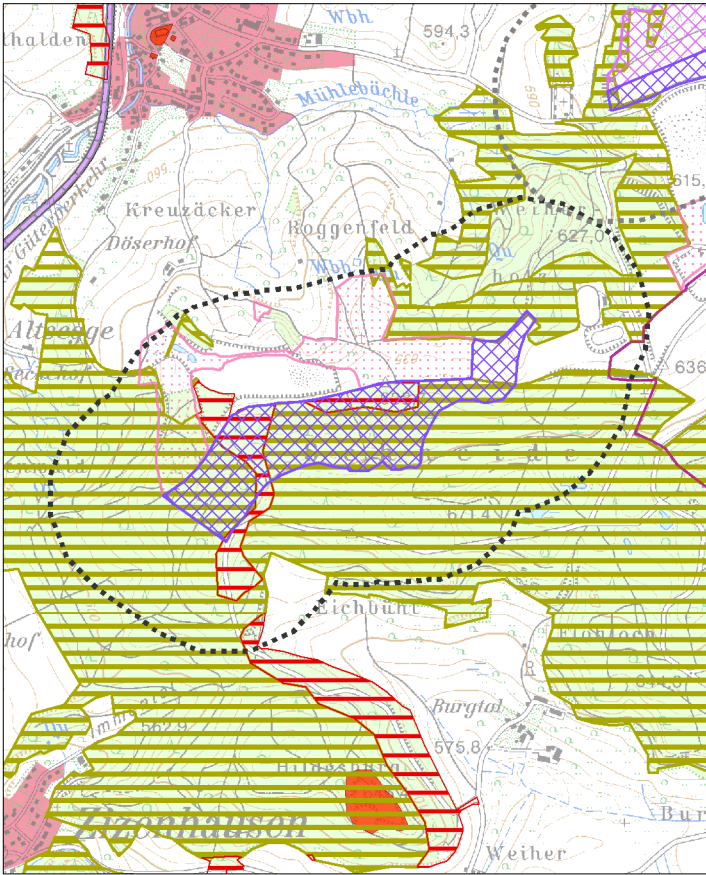
Schutzgut Klima und Luft



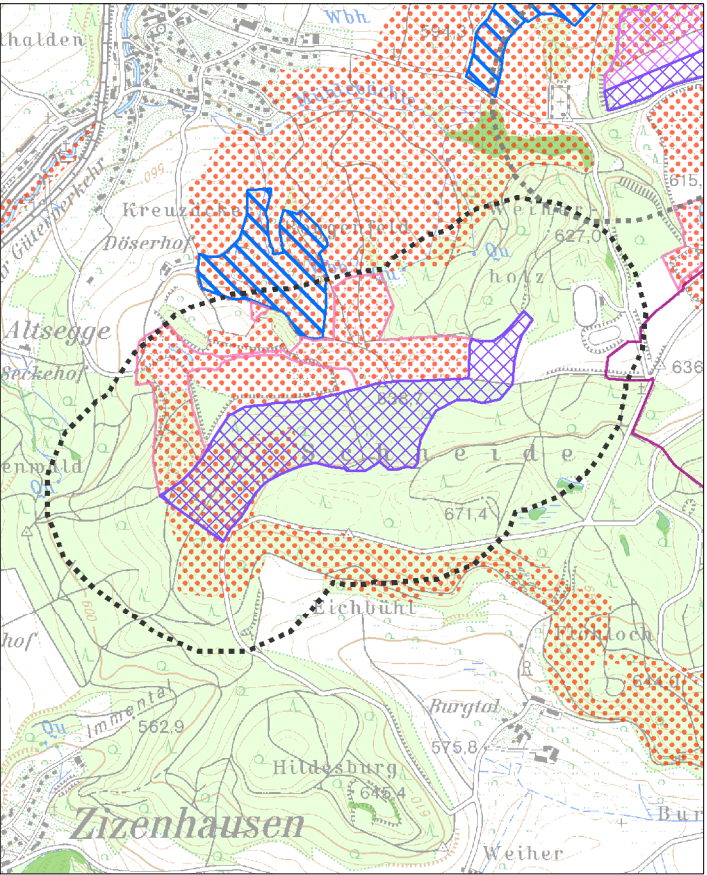
Schutzgut Landschaft



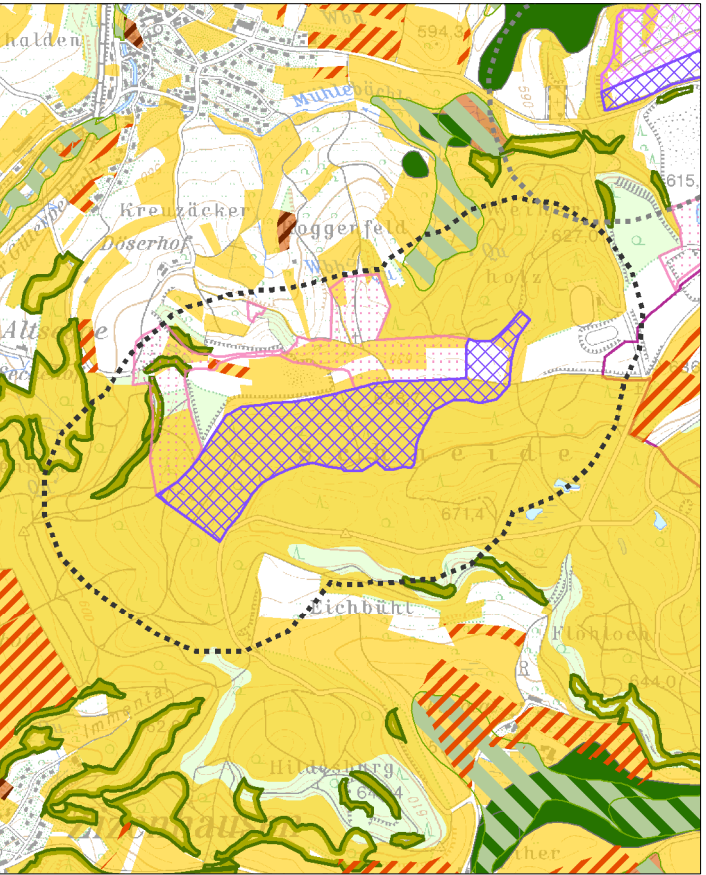
Schutzgut Mensch und menschliche Gesundheit / Schutzgut Kultur- und Sachgüter



Schutzgut Pflanzen, Tiere und biologische Vielfalt



Schutzgut Boden



Legende

- Vorranggebiet für den Abbau oberflächennaher Rohstoffe (Abbaug Gebiet)
- Vorranggebiet zur Sicherung von Rohstoffen (Sicherungsgebiet)
- Abbau oberflächennaher Rohstoffe (genehmigt / in Abbau), (nachrichtlich)
- Wirkzone, 300 Meter zum Eingriffsraum
- Gemeindegrenze
- Staatsgrenze

Schutzgut Mensch und menschliche Gesundheit / Schutzgut Kultur- und Sachgüter

- Wohn- und Mischgebiet
- Gewerbegebiet
- Erholungswald
- Stufe 1a, 1b
- Stufe 2
- Kulturdenkmal
- Besonderes Kulturdenkmal (§ 12 DSchG)
- Einfaches Kulturdenkmal (§ 2 DSchG)
- Fernwanderweg
- Freileitung mit Stromleitungsmast

Schutzgut Pflanzen, Tiere und biologische Vielfalt

- Naturschutzgebiet
- flächenhaftes Naturdenkmal
- Natura 2000 (FFH-Gebiet, Vogelschutzgebiet)
- Biotopschutzwald
- Kernräume, Trittsteine und Verbundräume regionaler Biotopverbund
- Waldschutzgebiete
- Bannwald
- Schonwald
- Wildtierkorridor überregionaler und regionaler Bedeutung

Schutzgut Boden

- Bodenschutzwald
- Sonderstandort für natürliche Vegetation
- Moorboden
- Natürliche Bodenfruchtbarkeit
- sehr hoch
- hoch
- Bodenfunktionen, Gesamtbewertung
- sehr hoch
- hoch
- Geotop

Schutzgut Wasser

- HQ₁₀₀
- Überschwemmungsgebiet
- Wasserschutzwald
- Fließgewässer
- Wasserschutzgebiete
- Zone I, festgesetzt
- Zone II/IIB, festgesetzt
- Zone III/IIIA/IIIB, festgesetzt
- Zone I, fachtechnisch abgegrenzt
- Zone II/IIB, fachtechnisch abgegrenzt
- Zone III/IIIA/IIIB, fachtechnisch abgegrenzt

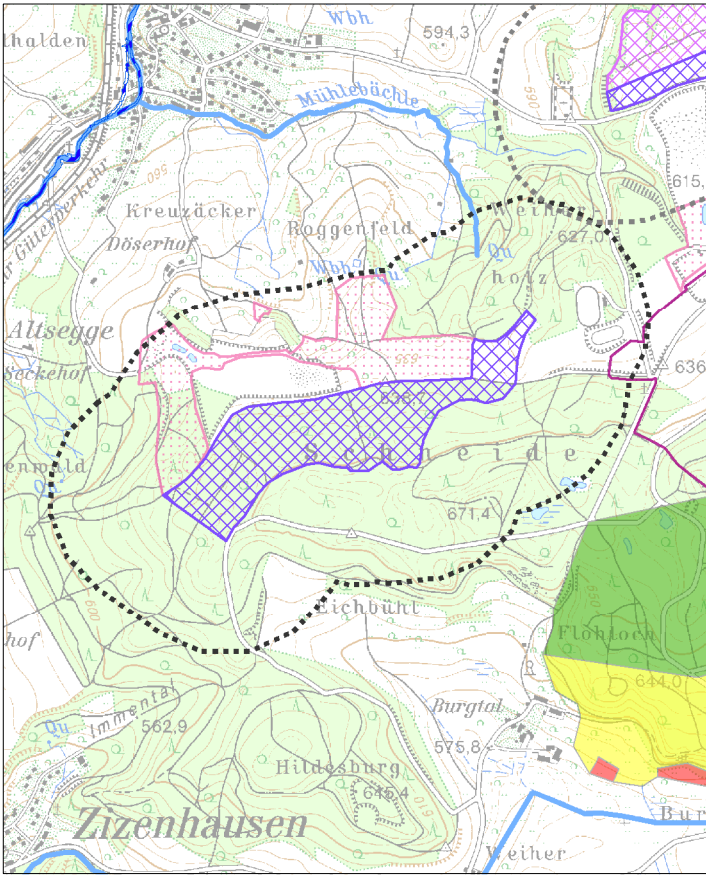
Schutzgut Klima und Luft

- Immissionsschutzwald
- Klimaschutzwald (Stufe 2)
- Luftaustausch
- Talabwinde
- Hangabwinde

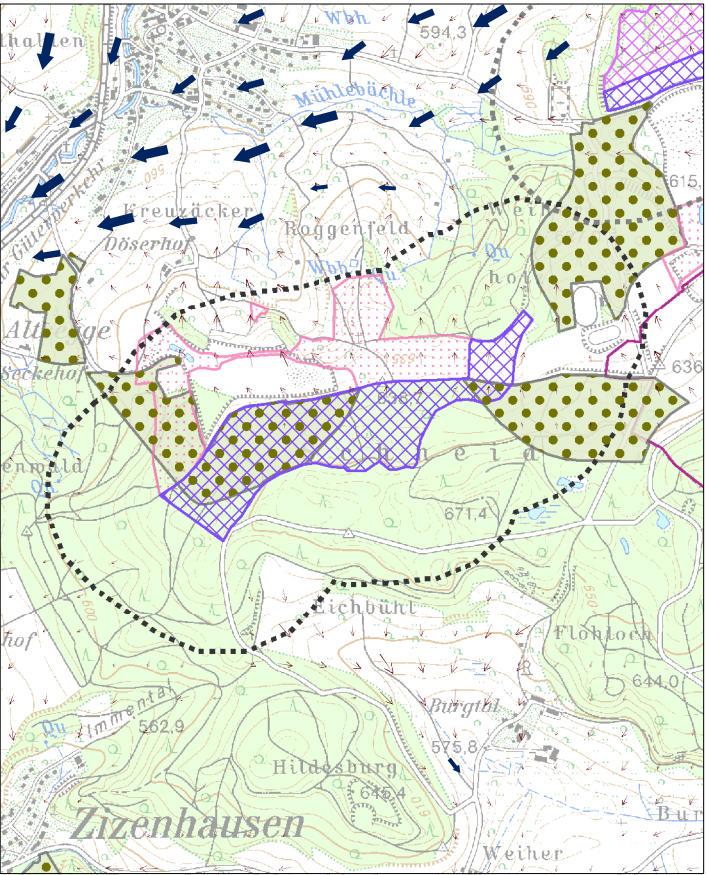
Schutzgut Landschaft

- Sichtschutzwald
- Grünzäsur (VRG), RP2000
- Landschaftsschutzgebiet

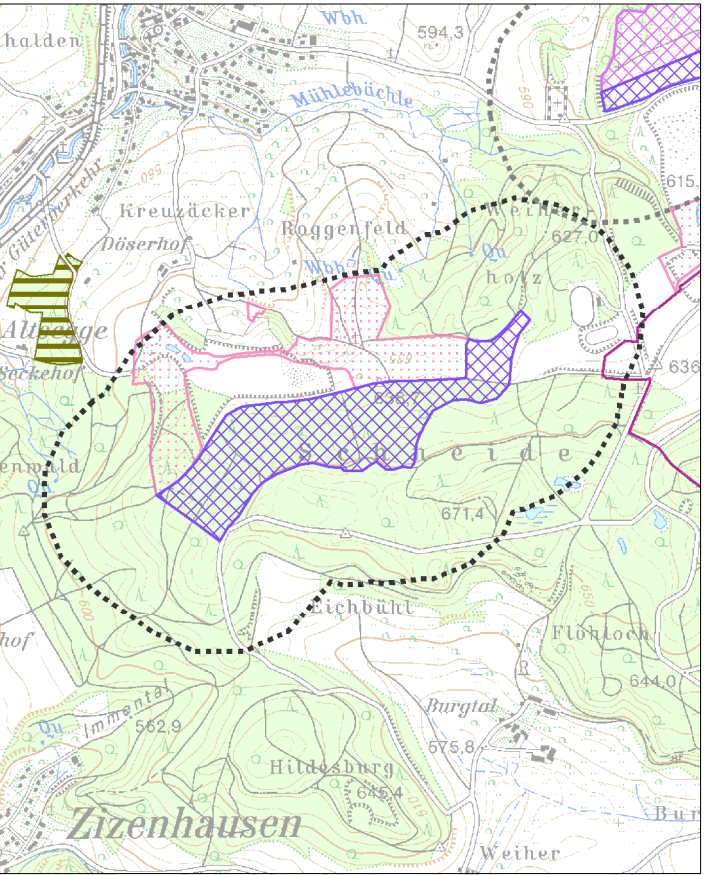
Schutzgut Wasser



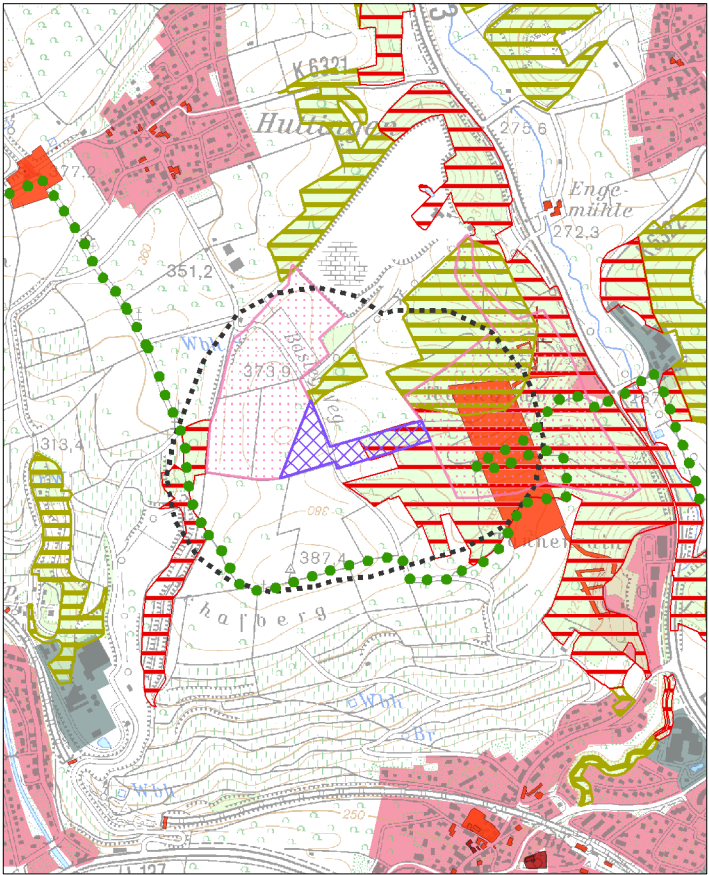
Schutzgut Klima und Luft



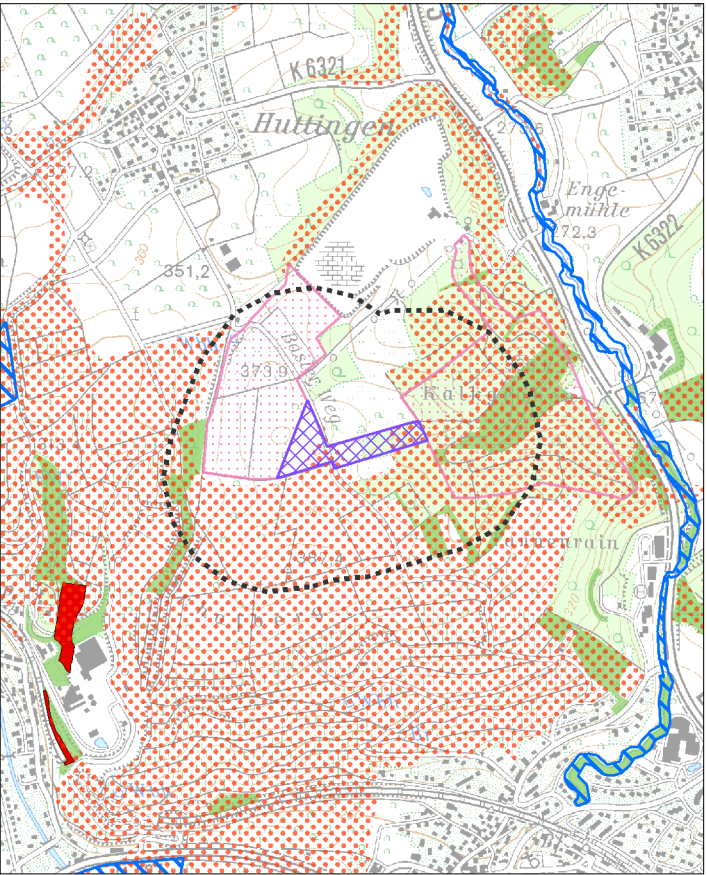
Schutzgut Landschaft



Schutzgut Mensch und menschliche Gesundheit / Schutzgut Kultur- und Sachgüter



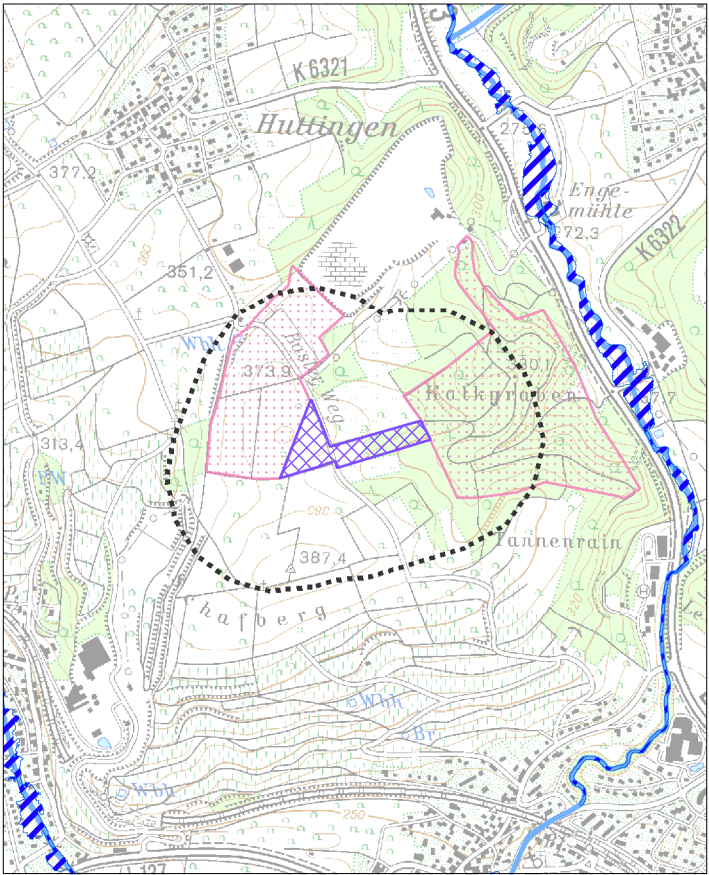
Schutzgut Pflanzen, Tiere und biologische Vielfalt



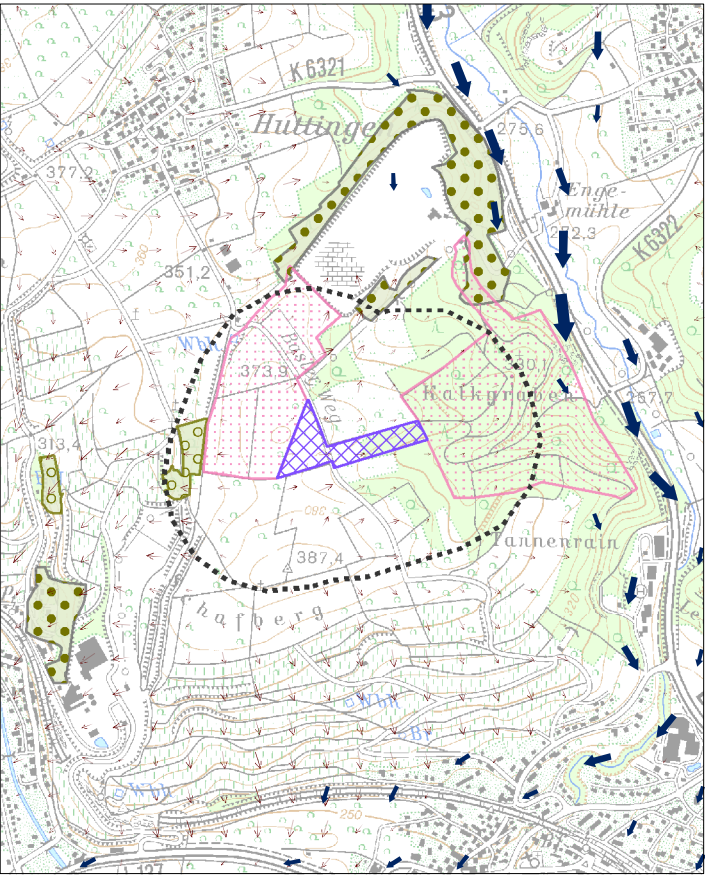
Schutzgut Boden



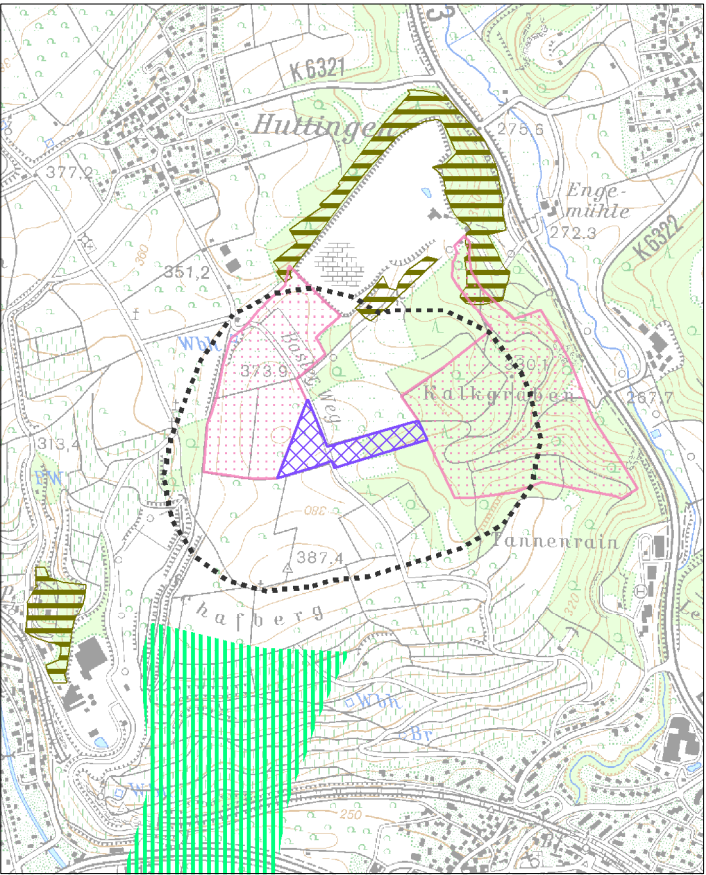
Schutzgut Wasser



Schutzgut Klima und Luft



Schutzgut Landschaft



Legende

- Vorranggebiet für den Abbau oberflächennaher Rohstoffe (Abbaugbiet)
- Vorranggebiet zur Sicherung von Rohstoffen (Sicherungsgebiet)
- Abbau oberflächennaher Rohstoffe (genehmigt / in Abbau), (nachrichtlich)
- Wirkzone, 300 Meter zum Eingriffsraum
- Gemeindegrenze
- Staatsgrenze

Schutzgut Mensch und menschliche Gesundheit / Schutzgut Kultur- und Sachgüter

- Wohn- und Mischgebiet
- Gewerbegebiet
- Fernwanderweg
- Freileitung mit Stromleitungsmast

Erholungswald

- Stufe 1a, 1b
- Stufe 2

Kulturdenkmal

- Besonderes Kulturdenkmal (§ 12 DSchG)
- Einfaches Kulturdenkmal (§ 2 DSchG)

Schutzgut Pflanzen, Tiere und biologische Vielfalt

- Naturschutzgebiet
- flächenhaftes Naturdenkmal
- Natura 2000 (FFH-Gebiet, Vogelschutzgebiet)
- Biotopschutzwald
- Kernräume, Trittsteine und Verbundräume regionaler Biotopverbund

Waldschutzgebiete

- Bannwald
- Schonwald
- Wildtierkorridor überregionaler und regionaler Bedeutung

Schutzgut Boden

- Bodenschutzwald
- Sonderstandort für natürliche Vegetation
- Moorboden
- Geotop
- Natürliche Bodenfruchtbarkeit
- Bodenfunktionen, Gesamtbewertung
- sehr hoch
- hoch
- sehr hoch
- hoch

Schutzgut Wasser

- HQ₁₀₀
- Überschwemmungsgebiet
- Wasserschutzwald
- Fließgewässer
- Wasserschutzgebiete
- Zone I, festgesetzt
- Zone II/IIB, festgesetzt
- Zone III/IIIA/IIIB, festgesetzt
- Zone I, fachtechnisch abgegrenzt
- Zone II/IIB, fachtechnisch abgegrenzt
- Zone III/IIIA/IIIB, fachtechnisch abgegrenzt

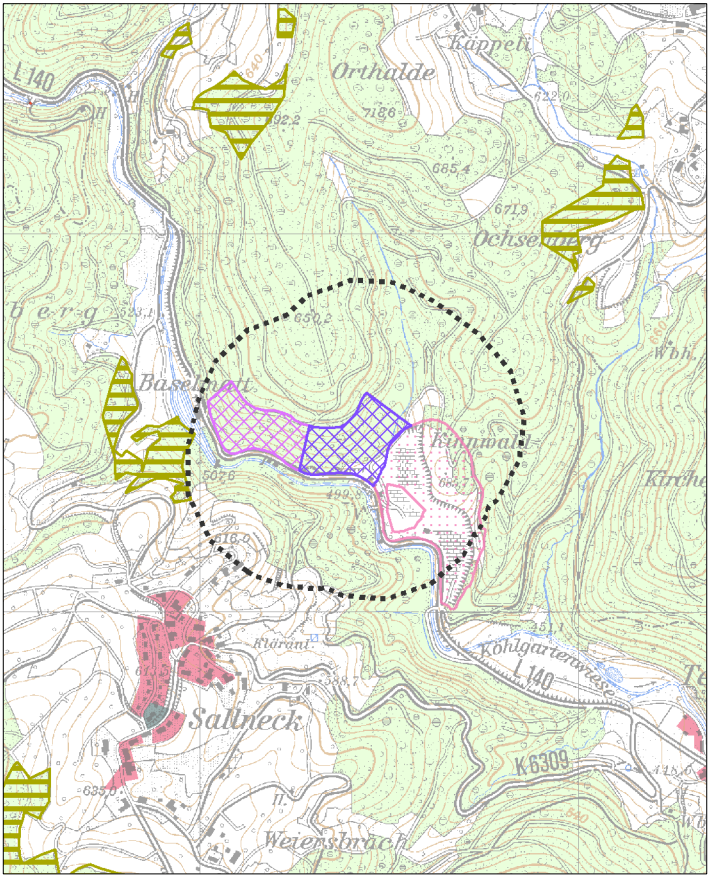
Schutzgut Klima und Luft

- Immissionsschutzwald
- Klimaschutzwald (Stufe 2)
- Luftaustausch
- Talabwinde
- Hangabwinde

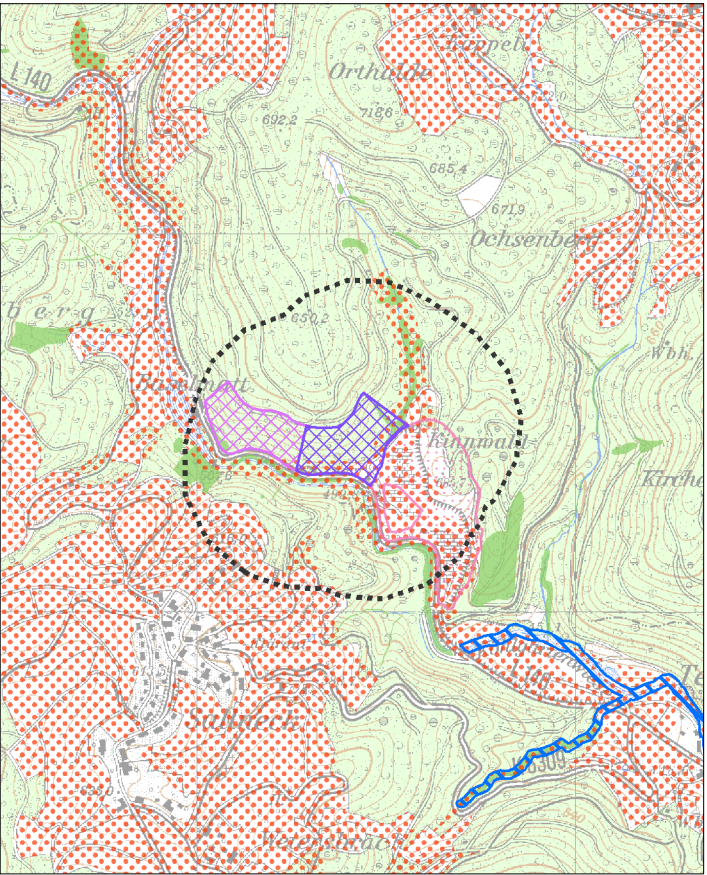
Schutzgut Landschaft

- Sichtschutzwald
- Grünzäsur (VRG), RP2000
- Landschaftsschutzgebiet

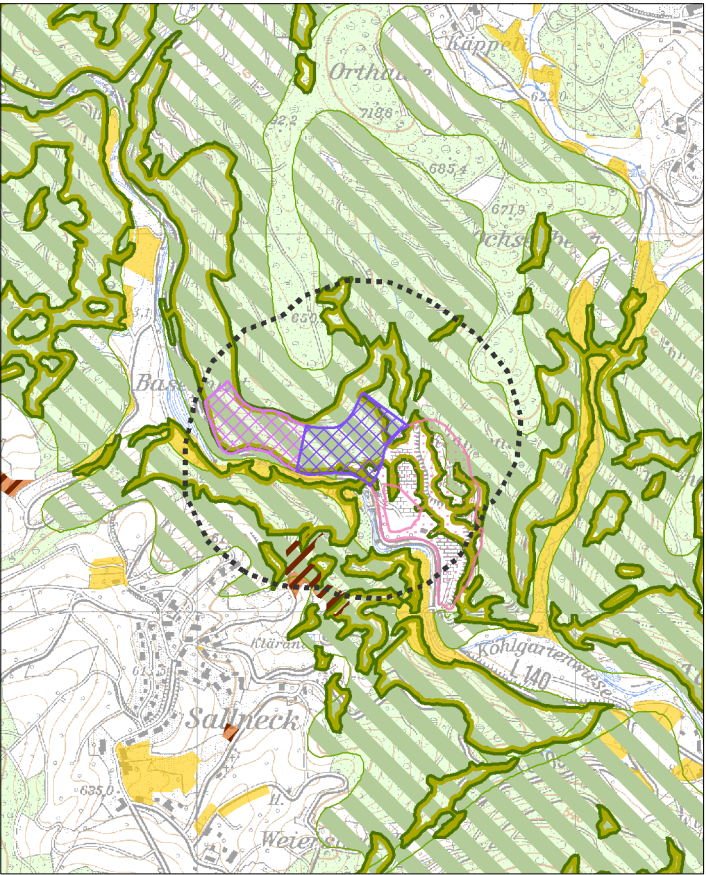
Schutzgut Mensch und menschliche Gesundheit / Schutzgut Kultur- und Sachgüter



Schutzgut Pflanzen, Tiere und biologische Vielfalt



Schutzgut Boden



Legende

- Vorranggebiet für den Abbau oberflächennaher Rohstoffe (Abbaug Gebiet)
- Vorranggebiet zur Sicherung von Rohstoffen (Sicherungsgebiet)
- Abbau oberflächennaher Rohstoffe (genehmigt / in Abbau), (nachrichtlich)
- Wirkzone, 300 Meter zum Eingriffsraum
- Gemeindegrenze
- Staatsgrenze

Schutzgut Mensch und menschliche Gesundheit / Schutzgut Kultur- und Sachgüter

- Wohn- und Mischgebiet
- Gewerbegebiet
- Erholungswald
- Stufe 1a, 1b
- Stufe 2
- Kulturdenkmal
- Besonderes Kulturdenkmal (§ 12 DSchG)
- Einfaches Kulturdenkmal (§ 2 DSchG)
- Fernwanderweg
- Freileitung mit Stromleitungsmast

Schutzgut Pflanzen, Tiere und biologische Vielfalt

- Naturschutzgebiet
- flächenhaftes Naturdenkmal
- Natura 2000 (FFH-Gebiet, Vogelschutzgebiet)
- Biotopschutzwald
- Kernräume, Trittsteine und Verbundräume regionaler Biotopverbund

- Waldschutzgebiete
- Bannwald
- Schonwald
- Wildtierkorridor überregionaler und regionaler Bedeutung

Schutzgut Boden

- Bodenschutzwald
- Sonderstandort für natürliche Vegetation
- Moorboden
- Natürliche Bodenfruchtbarkeit
- sehr hoch
- hoch
- Bodenfunktionen, Gesamtbewertung
- sehr hoch
- hoch
- Geotop

Schutzgut Wasser

- HQ₁₀₀
- Überschwemmungsgebiet
- Wasserschutzwald
- Fließgewässer
- Wasserschutzgebiete
- Zone I, festgesetzt
- Zone II/IIB, festgesetzt
- Zone III/IIIA/IIIB, festgesetzt
- Zone I, fachtechnisch abgegrenzt
- Zone II/IIB, fachtechnisch abgegrenzt
- Zone III/IIIA/IIIB, fachtechnisch abgegrenzt

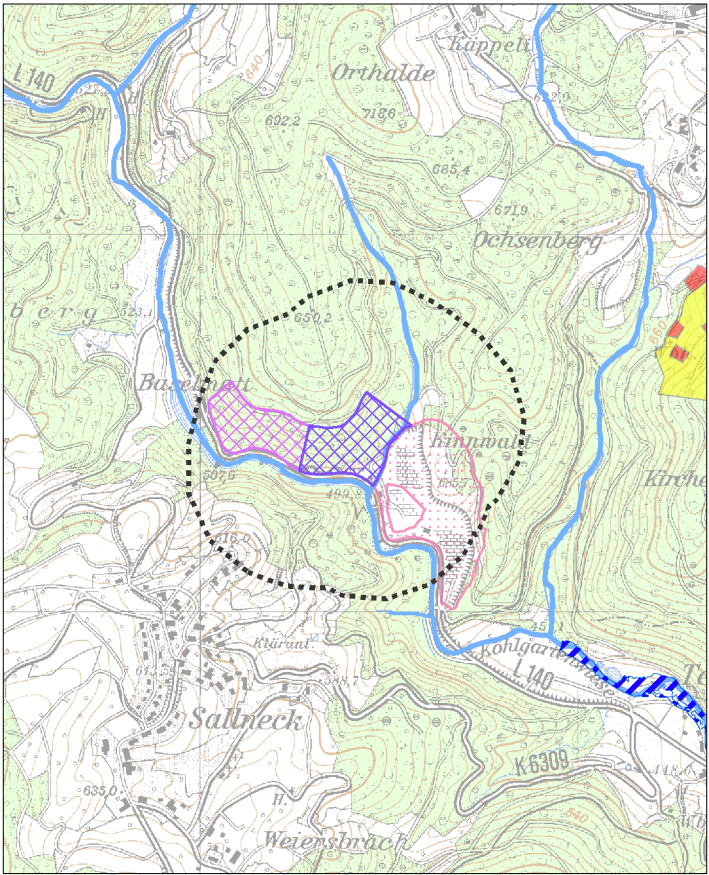
Schutzgut Klima und Luft

- Immissionsschutzwald
- Klimaschutzwald (Stufe 2)
- Luftaustausch
- Talabwinde
- Hangabwinde

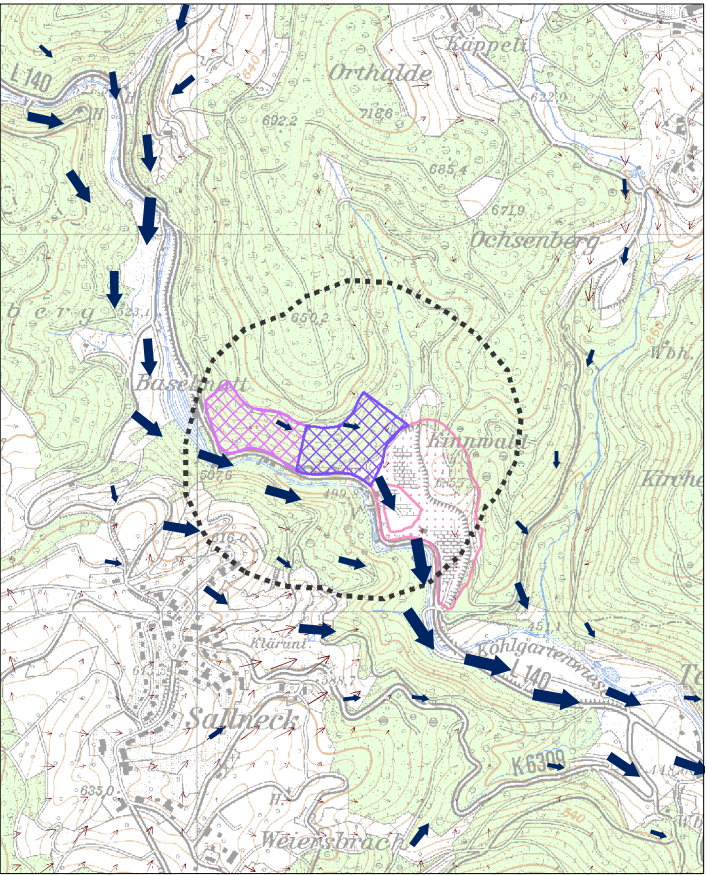
Schutzgut Landschaft

- Sichtschutzwald
- Grünzäsur (VRG), RP2000
- Landschaftsschutzgebiet

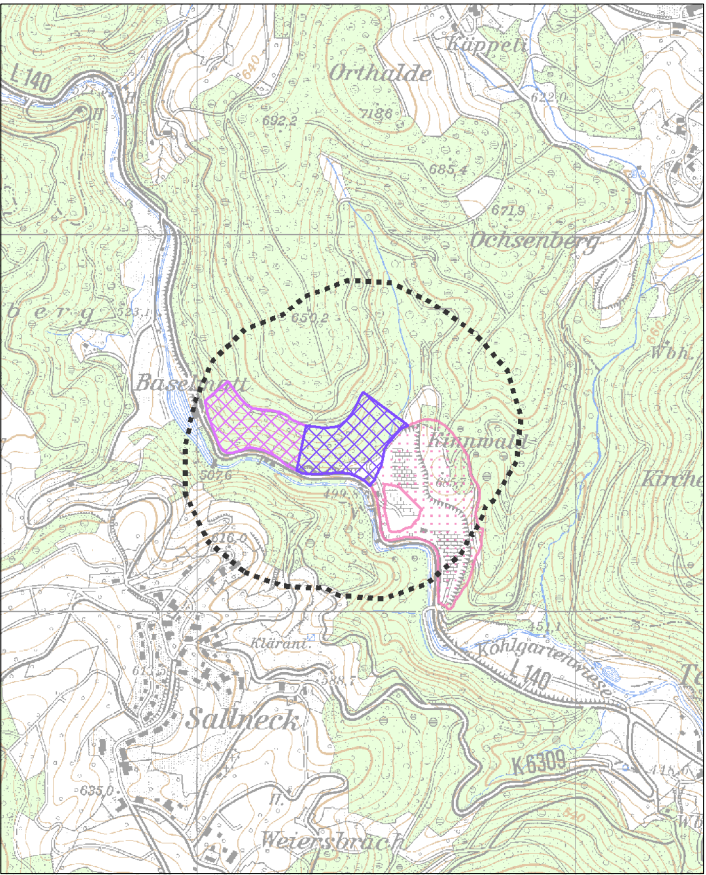
Schutzgut Wasser



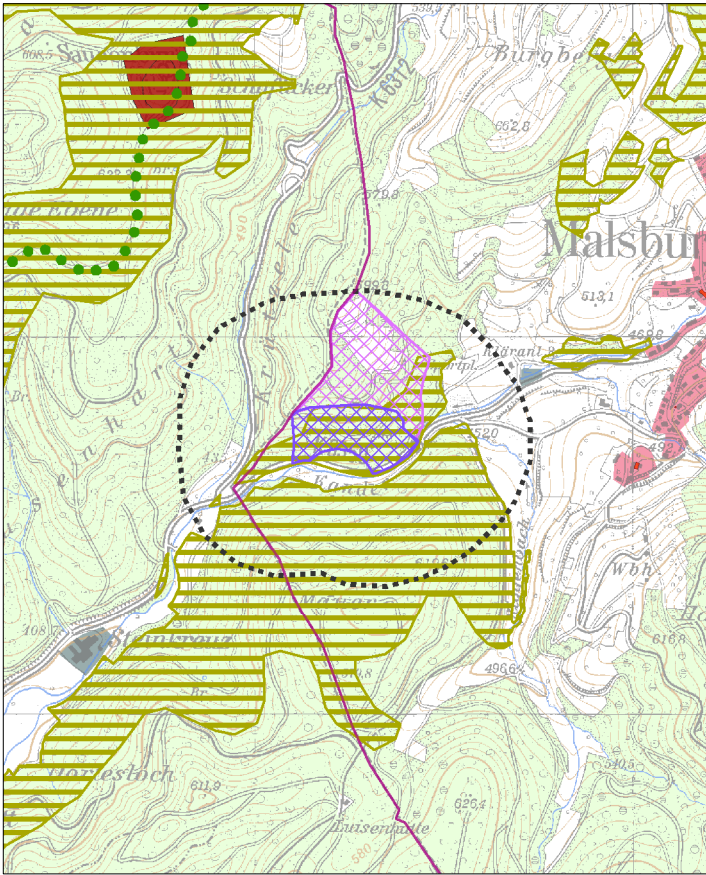
Schutzgut Klima und Luft



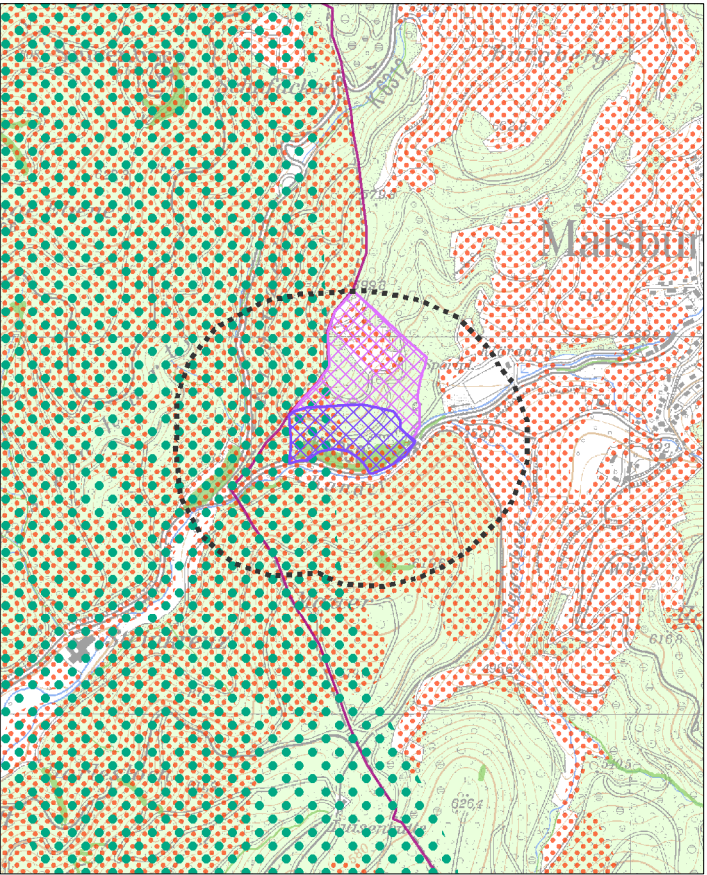
Schutzgut Landschaft



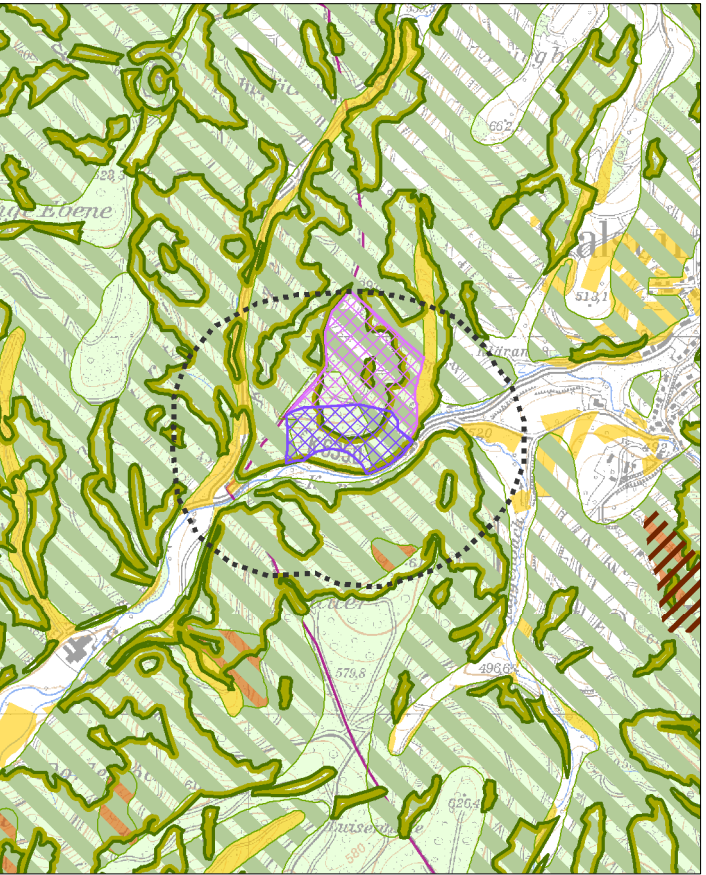
Schutzgut Mensch und menschliche Gesundheit / Schutzgut Kultur- und Sachgüter



Schutzgut Pflanzen, Tiere und biologische Vielfalt



Schutzgut Boden



Legende

- Vorranggebiet für den Abbau oberflächennaher Rohstoffe (Abbaug Gebiet)
- Vorranggebiet zur Sicherung von Rohstoffen (Sicherungsgebiet)
- Abbau oberflächennaher Rohstoffe (genehmigt / in Abbau), (nachrichtlich)
- Wirkzone, 300 Meter zum Eingriffsraum
- Gemeindegrenze
- Staatsgrenze

Schutzgut Mensch und menschliche Gesundheit / Schutzgut Kultur- und Sachgüter

- Wohn- und Mischgebiet
- Gewerbegebiet
- Erholungswald
- Stufe 1a, 1b
- Stufe 2
- Kulturdenkmal
- Besonderes Kulturdenkmal (§ 12 DSchG)
- Einfaches Kulturdenkmal (§ 2 DSchG)
- Fernwanderweg
- Freileitung mit Stromleitungsmast

Schutzgut Pflanzen, Tiere und biologische Vielfalt

- Naturschutzgebiet
- flächenhaftes Naturdenkmal
- Natura 2000 (FFH-Gebiet, Vogelschutzgebiet)
- Biotopschutzwald
- Kernräume, Trittsteine und Verbundräume regionaler Biotopverbund
- Waldschutzgebiete
- Bannwald
- Schonwald
- Wildtierkorridor überregionaler und regionaler Bedeutung

Schutzgut Boden

- Bodenschutzwald
- Sonderstandort für natürliche Vegetation
- Moorboden
- Natürliche Bodenfruchtbarkeit
- sehr hoch
- hoch
- Bodenfunktionen, Gesamtbewertung
- sehr hoch
- hoch
- Geotop

Schutzgut Wasser

- HQ₁₀₀
- Überschwemmungsgebiet
- Wasserschutzwald
- Fließgewässer
- Wasserschutzgebiete
- Zone I, festgesetzt
- Zone II/IIB, festgesetzt
- Zone III/IIIA/IIIB, festgesetzt
- Zone I, fachtechnisch abgegrenzt
- Zone II/IIB, fachtechnisch abgegrenzt
- Zone III/IIIA/IIIB, fachtechnisch abgegrenzt

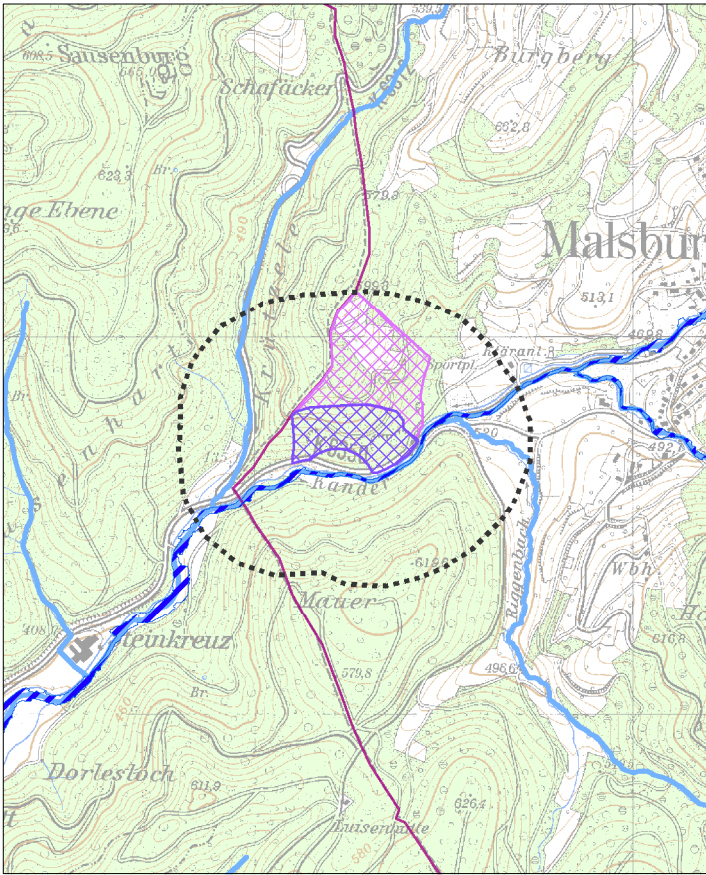
Schutzgut Klima und Luft

- Immissionsschutzwald
- Klimaschutzwald (Stufe 2)
- Luftaustausch
- Talabwinde
- Hangabwinde

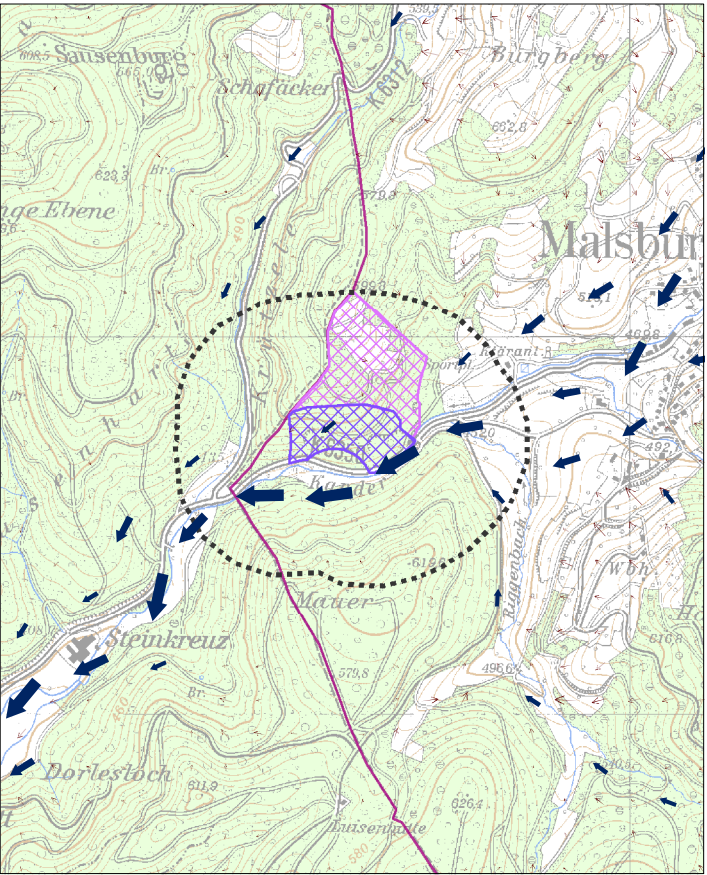
Schutzgut Landschaft

- Sichtschutzwald
- Grünzäsur (VRG), RP2000
- Landschaftsschutzgebiet

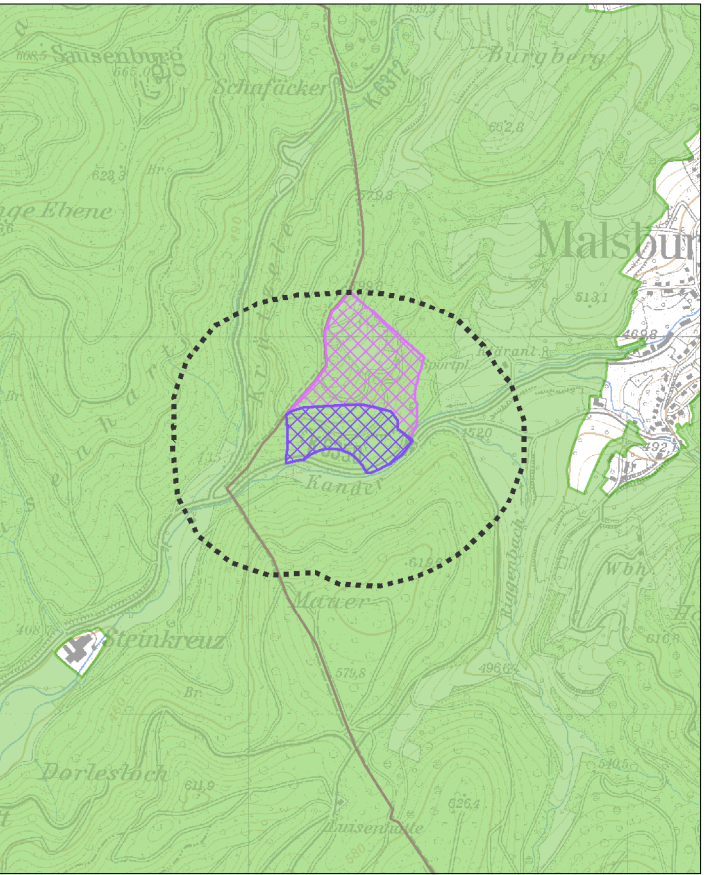
Schutzgut Wasser



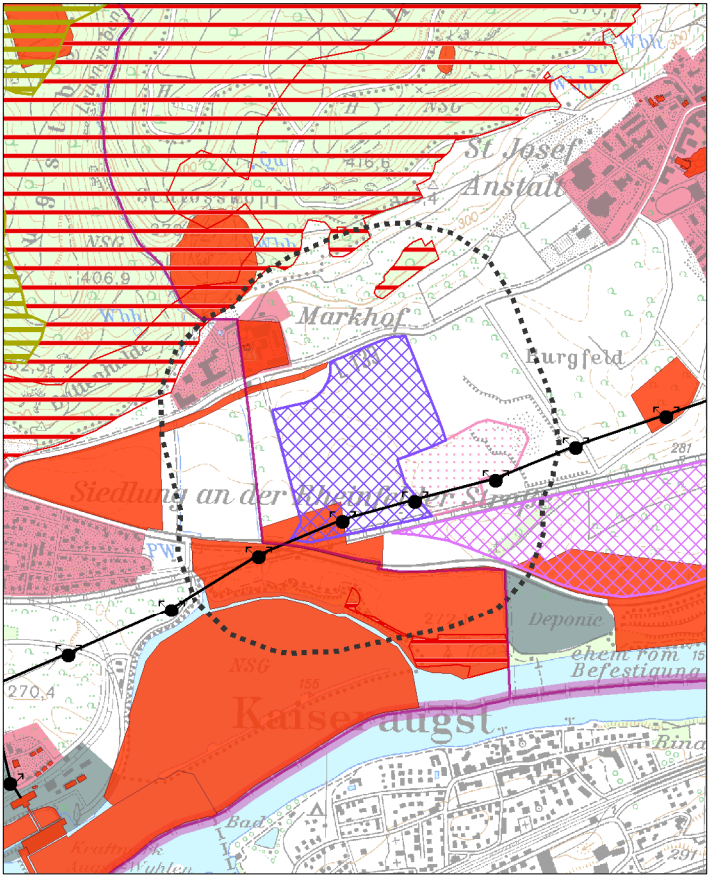
Schutzgut Klima und Luft



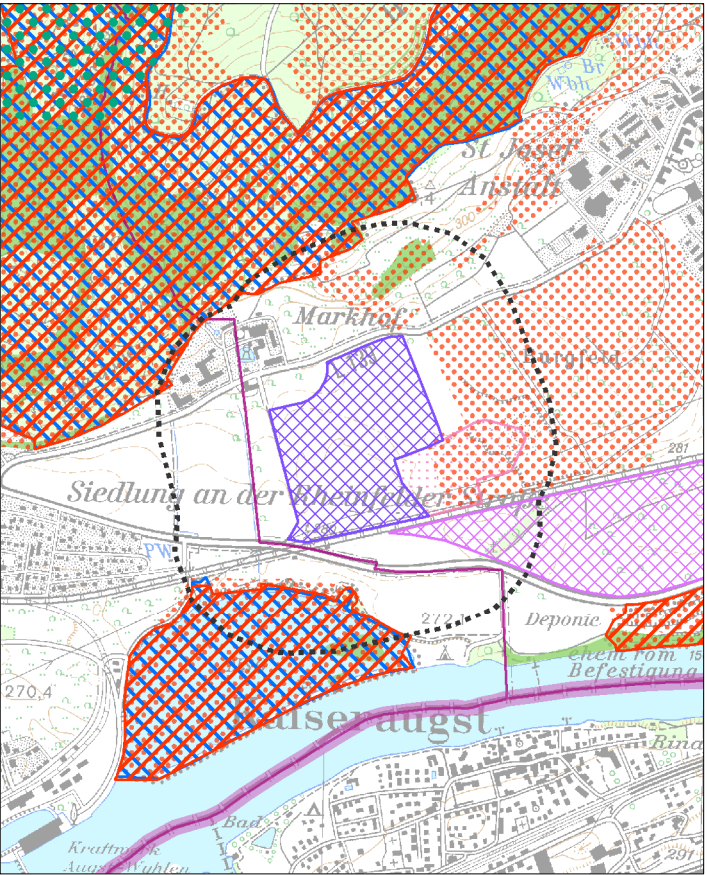
Schutzgut Landschaft



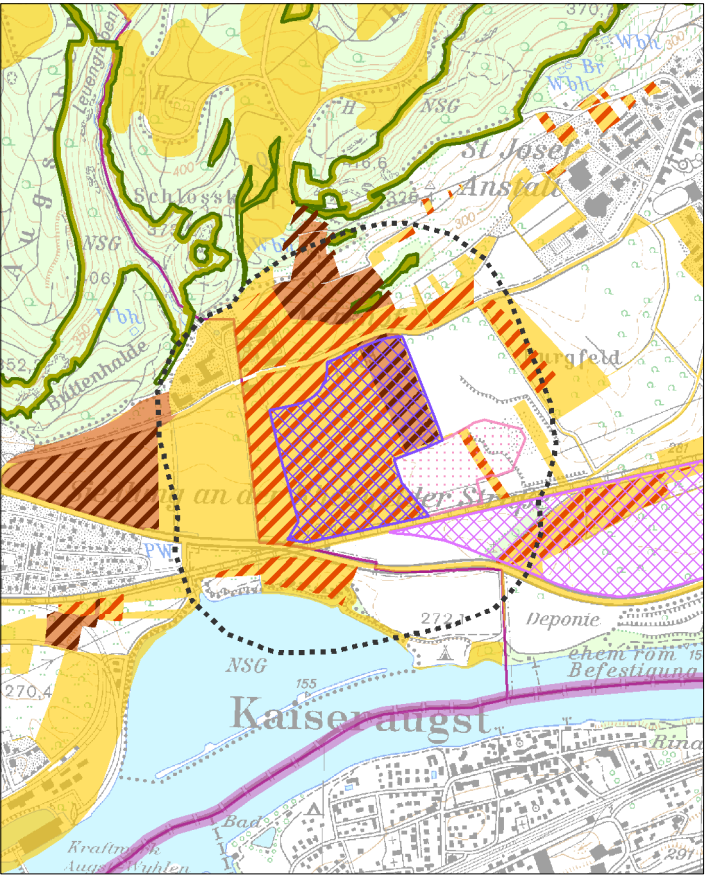
Schutzgut Mensch und menschliche Gesundheit / Schutzgut Kultur- und Sachgüter



Schutzgut Pflanzen, Tiere und biologische Vielfalt



Schutzgut Boden



Legende

- Vorranggebiet für den Abbau oberflächennaher Rohstoffe (Abbaug Gebiet)
- Vorranggebiet zur Sicherung von Rohstoffen (Sicherungsgebiet)
- Abbau oberflächennaher Rohstoffe (genehmigt / in Abbau), (nachrichtlich)
- Wirkzone, 300 Meter zum Eingriffsraum
- Gemeindegrenze
- Staatsgrenze

Schutzgut Mensch und menschliche Gesundheit / Schutzgut Kultur- und Sachgüter

- Wohn- und Mischgebiet
- Gewerbegebiet
- Erholungswald
- Stufe 1a, 1b
- Stufe 2
- Kulturdenkmal
- Besonderes Kulturdenkmal (§ 12 DSchG)
- Einfaches Kulturdenkmal (§ 2 DSchG)
- Fernwanderweg
- Freileitung mit Stromleitungsmast

Schutzgut Pflanzen, Tiere und biologische Vielfalt

- Naturschutzgebiet
- flächenhaftes Naturdenkmal
- Natura 2000 (FFH-Gebiet, Vogelschutzgebiet)
- Biotopschutzwald
- Kernräume, Trittsteine und Verbundräume regionaler Biotopverbund
- Waldschutzgebiete
- Bannwald
- Schonwald
- Wildtierkorridor überregionaler und regionaler Bedeutung

Schutzgut Boden

- Bodenschutzwald
- Sonderstandort für natürliche Vegetation
- Moorboden
- Natürliche Bodenfruchtbarkeit
- sehr hoch
- hoch
- Bodenfunktionen, Gesamtbewertung
- sehr hoch
- hoch
- Geotop

Schutzgut Wasser

- HQ₁₀₀
- Überschwemmungsgebiet
- Wasserschutzwald
- Fließgewässer
- Wasserschutzgebiete
- Zone I, festgesetzt
- Zone II/IIB, festgesetzt
- Zone III/IIIA/IIIB, festgesetzt
- Zone I, fachtechnisch abgegrenzt
- Zone II/IIB, fachtechnisch abgegrenzt
- Zone III/IIIA/IIIB, fachtechnisch abgegrenzt

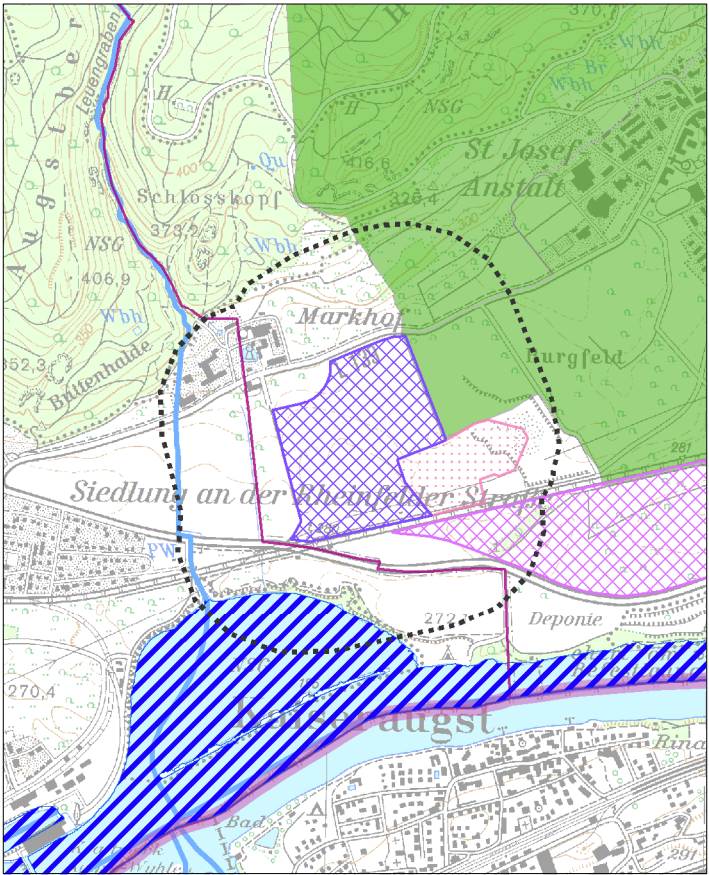
Schutzgut Klima und Luft

- Immissionsschutzwald
- Klimaschutzwald (Stufe 2)
- Luftaustausch
- Talabwinde
- Hangabwinde

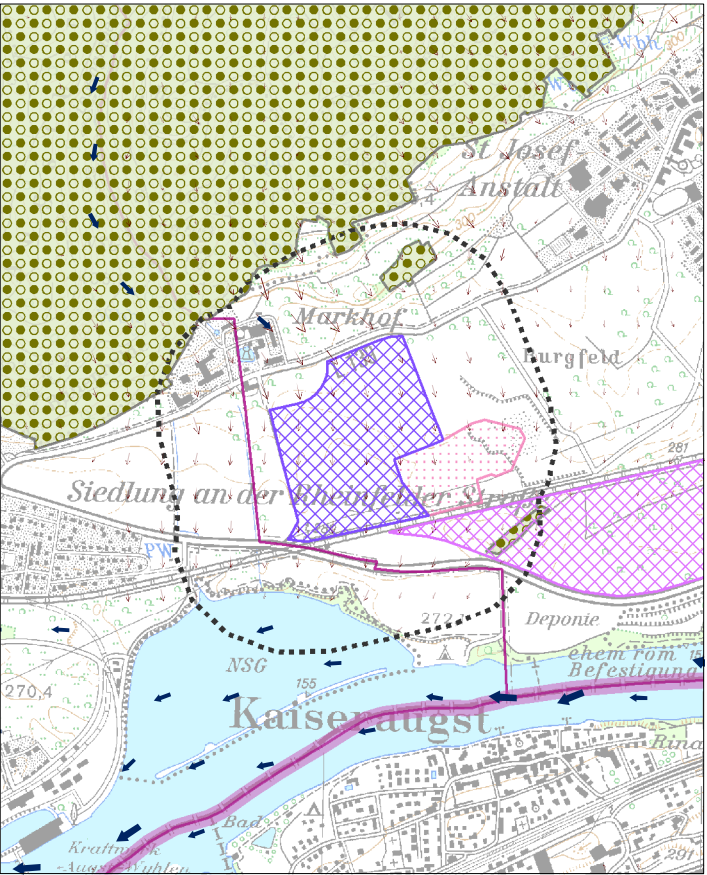
Schutzgut Landschaft

- Sichtschutzwald
- Grünzäsur (VRG), RP2000
- Landschaftsschutzgebiet

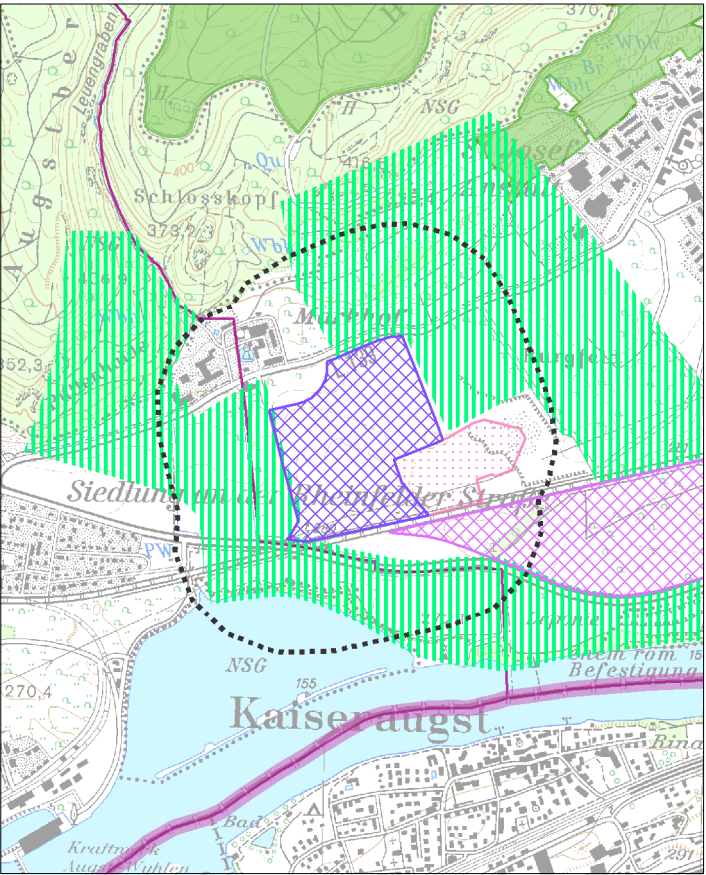
Schutzgut Wasser



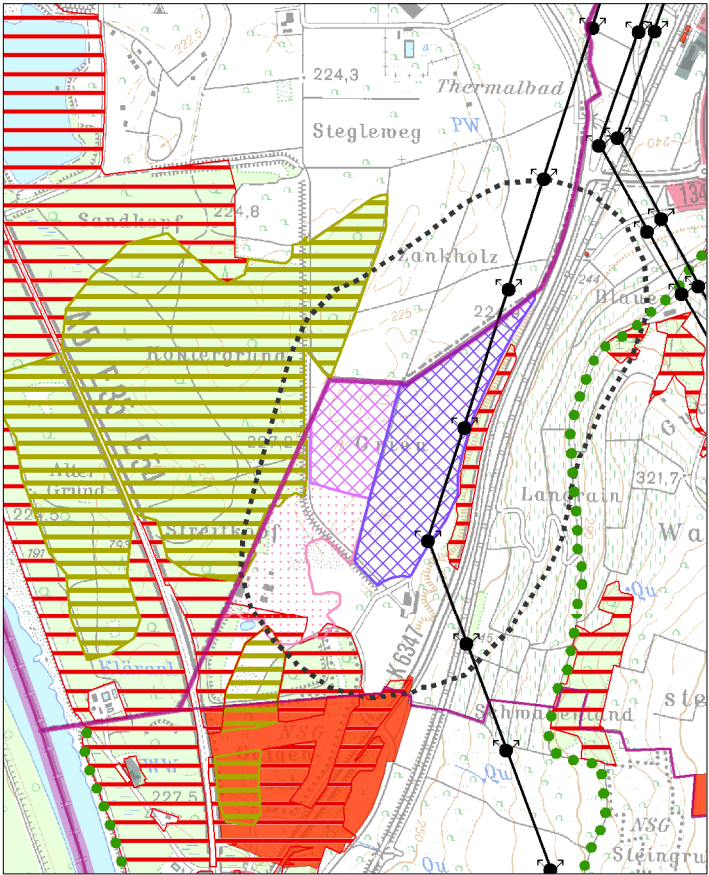
Schutzgut Klima und Luft



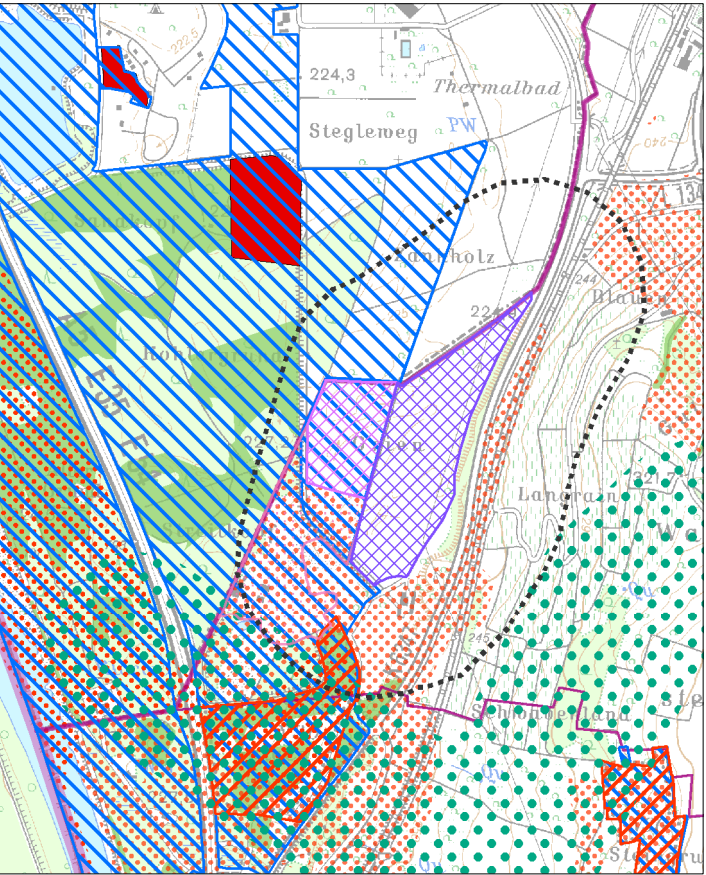
Schutzgut Landschaft



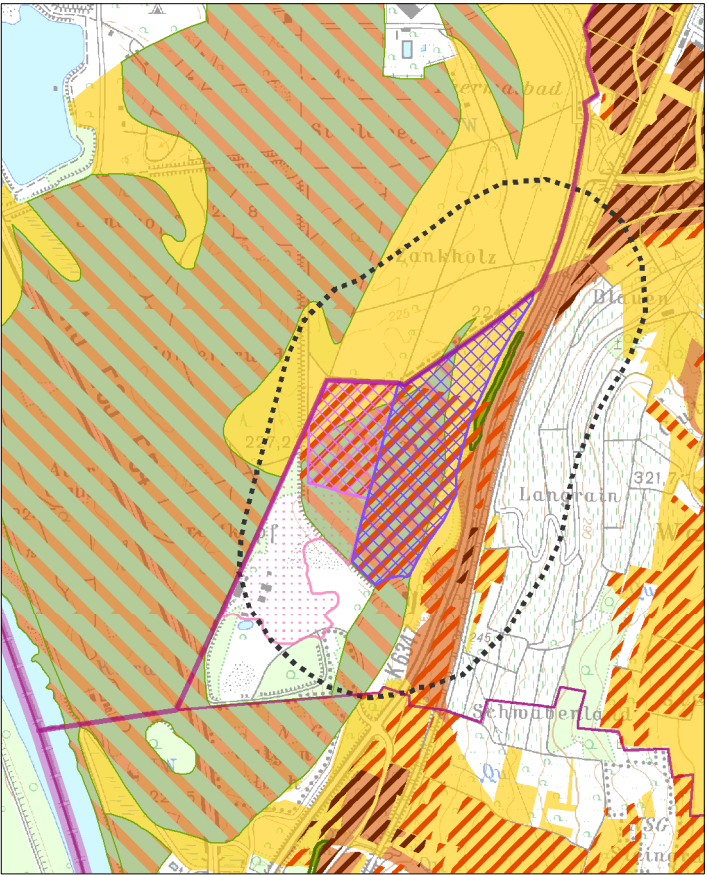
Schutzgut Mensch und menschliche Gesundheit / Schutzgut Kultur- und Sachgüter



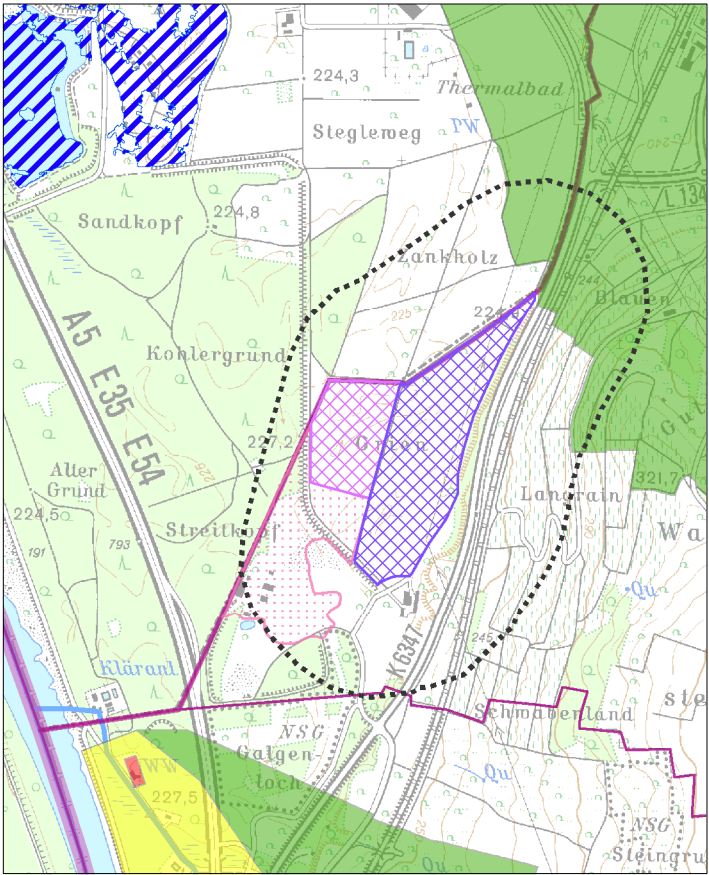
Schutzgut Pflanzen, Tiere und biologische Vielfalt



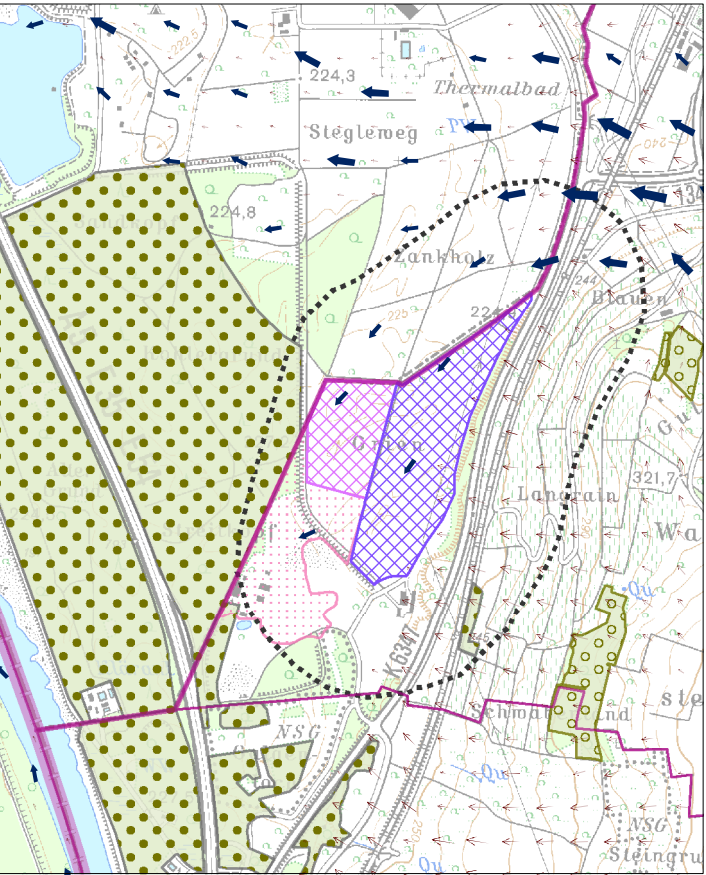
Schutzgut Boden



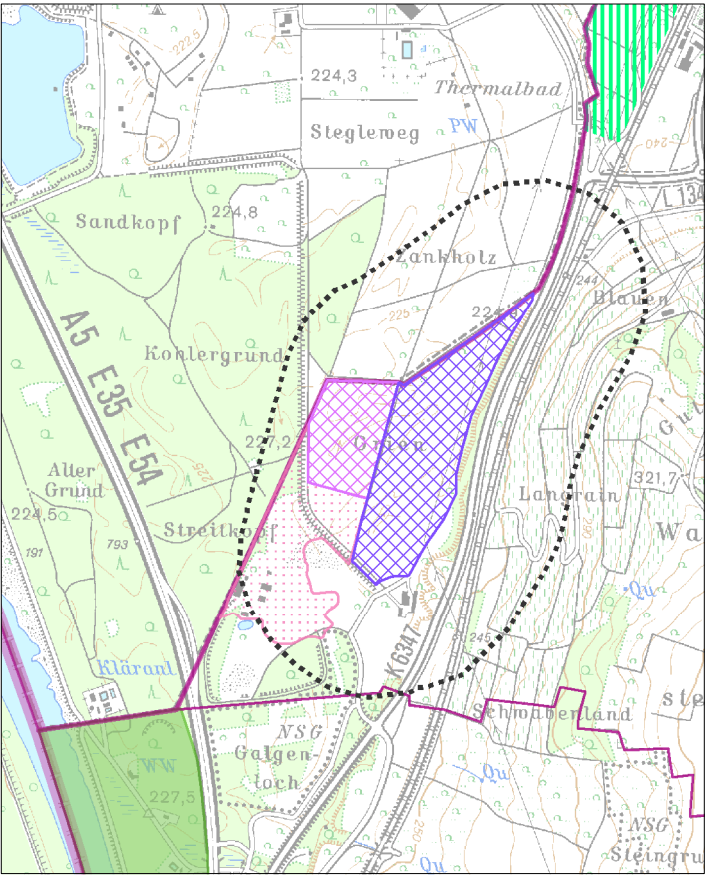
Schutzgut Wasser



Schutzgut Klima und Luft



Schutzgut Landschaft



Legende

- Vorranggebiet für den Abbau oberflächennaher Rohstoffe (Abbaug Gebiet)
- Vorranggebiet zur Sicherung von Rohstoffen (Sicherungsgebiet)
- Abbau oberflächennaher Rohstoffe (genehmigt / in Abbau), (nachrichtlich)
- Wirkzone, 300 Meter zum Eingriffsraum
- Gemeindegrenze
- Staatsgrenze

Schutzgut Mensch und menschliche Gesundheit / Schutzgut Kultur- und Sachgüter

- Wohn- und Mischgebiet
- Gewerbegebiet
- Erholungswald
- Stufe 1a, 1b
- Stufe 2
- Kulturdenkmal
- Besonderes Kulturdenkmal (§ 12 DSchG)
- Einfaches Kulturdenkmal (§ 2 DSchG)
- Fernwanderweg
- Freileitung mit Stromleitungsmast

Schutzgut Pflanzen, Tiere und biologische Vielfalt

- Naturschutzgebiet
- flächenhaftes Naturdenkmal
- Natura 2000 (FFH-Gebiet, Vogelschutzgebiet)
- Biotopschutzwald
- Kernräume, Trittsteine und Verbundräume regionaler Biotopverbund
- Waldschutzgebiete
- Bannwald
- Schonwald
- Wildtierkorridor überregionaler und regionaler Bedeutung

Schutzgut Boden

- Bodenschutzwald
- Sonderstandort für natürliche Vegetation
- Moorboden
- Natürliche Bodenfruchtbarkeit
- sehr hoch
- hoch
- Bodenfunktionen, Gesamtbewertung
- sehr hoch
- hoch

Schutzgut Wasser

- HQ₁₀₀
- Überschwemmungsgebiet
- Wasserschutzwald
- Fließgewässer
- Wasserschutzgebiete
- Zone I, festgesetzt
- Zone II/IIB, festgesetzt
- Zone III/IIIA/IIIB, festgesetzt
- Zone I, fachtechnisch abgegrenzt
- Zone II/IIB, fachtechnisch abgegrenzt
- Zone III/IIIA/IIIB, fachtechnisch abgegrenzt

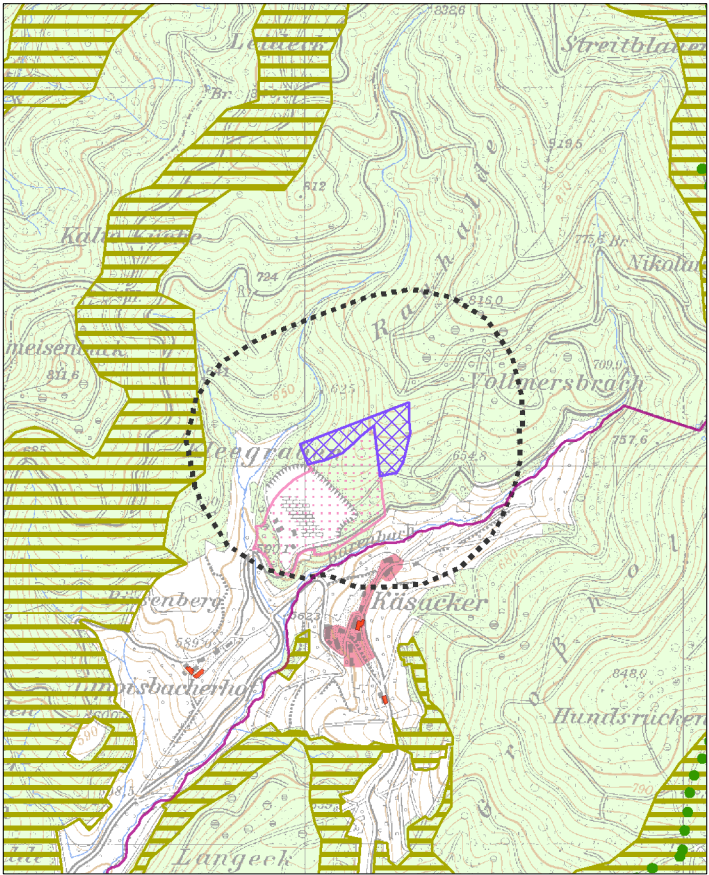
Schutzgut Klima und Luft

- Immissionsschutzwald
- Klimaschutzwald (Stufe 2)
- Luftaustausch
- Talabwinde
- Hangabwinde

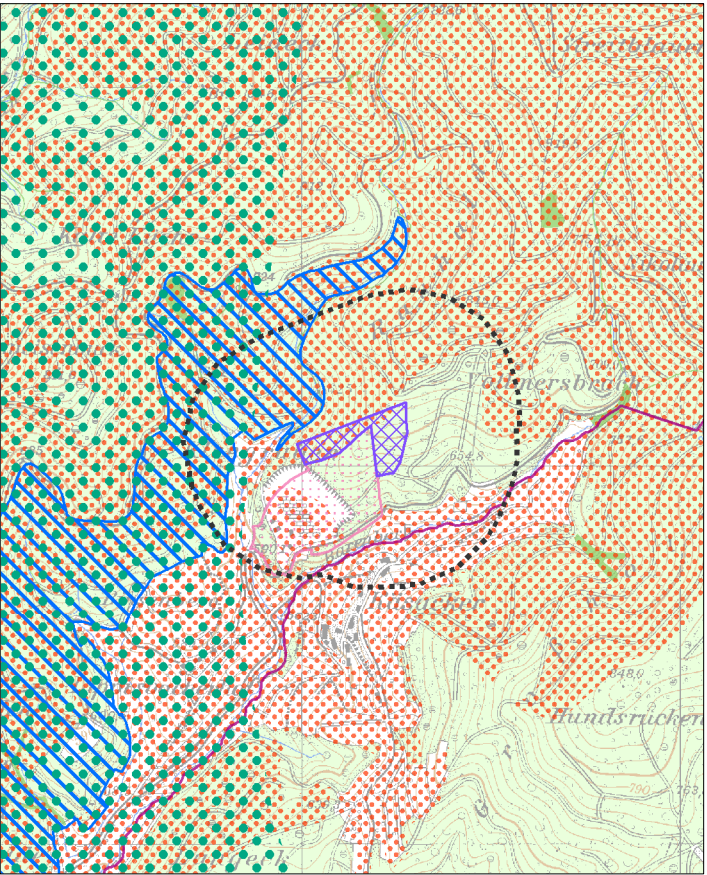
Schutzgut Landschaft

- Sichtschutzwald
- Grünzäsur (VRG), RP2000
- Landschaftsschutzgebiet

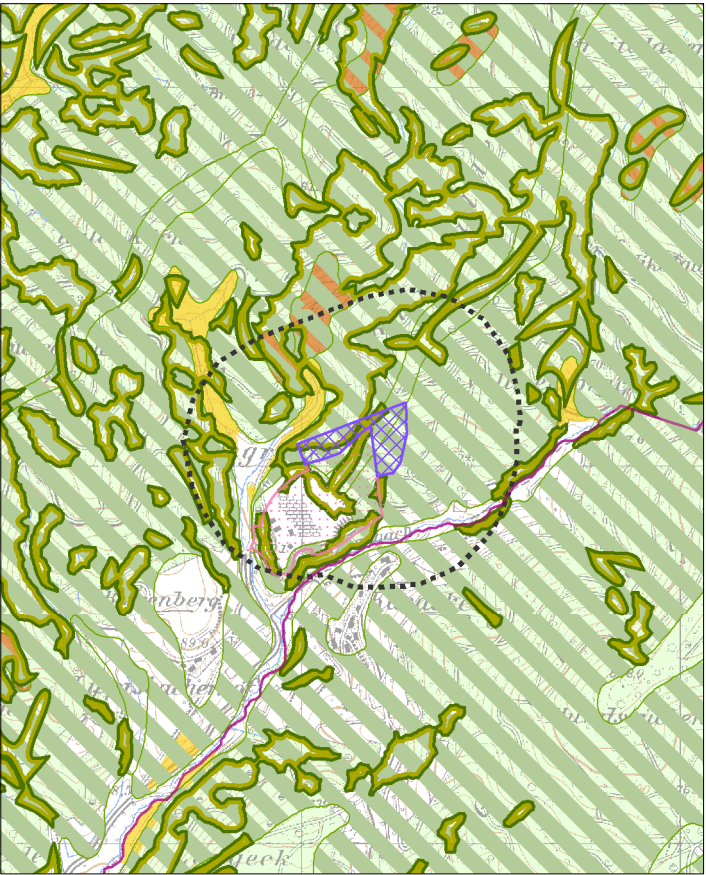
Schutzgut Mensch und menschliche Gesundheit / Schutzgut Kultur- und Sachgüter



Schutzgut Pflanzen, Tiere und biologische Vielfalt



Schutzgut Boden



Legende

- Vorranggebiet für den Abbau oberflächennaher Rohstoffe (Abbaug Gebiet)
- Vorranggebiet zur Sicherung von Rohstoffen (Sicherungsgebiet)
- Abbau oberflächennaher Rohstoffe (genehmigt / in Abbau), (nachrichtlich)
- Wirkzone, 300 Meter zum Eingriffsraum
- Gemeindegrenze
- Staatsgrenze

Schutzgut Mensch und menschliche Gesundheit / Schutzgut Kultur- und Sachgüter

- Wohn- und Mischgebiet
- Gewerbegebiet
- Erholungswald
- Stufe 1a, 1b
- Stufe 2
- Kulturdenkmal
- Besonderes Kulturdenkmal (§ 12 DSchG)
- Einfaches Kulturdenkmal (§ 2 DSchG)
- Fernwanderweg
- Freileitung mit Stromleitungsmast

Schutzgut Pflanzen, Tiere und biologische Vielfalt

- Naturschutzgebiet
- flächenhaftes Naturdenkmal
- Natura 2000 (FFH-Gebiet, Vogelschutzgebiet)
- Biotopschutzwald
- Kernräume, Trittsteine und Verbundräume regionaler Biotopverbund
- Waldschutzzgebiete
- Bannwald
- Schonwald
- Wildtierkorridor überregionaler und regionaler Bedeutung

Schutzgut Boden

- Bodenschutzwald
- Sonderstandort für natürliche Vegetation
- Moorboden
- Natürliche Bodenfruchtbarkeit
- sehr hoch
- hoch
- Bodenfunktionen, Gesamtbewertung
- sehr hoch
- hoch

Schutzgut Wasser

- HQ₁₀₀
- Überschwemmungsgebiet
- Wasserschutzwald
- Fließgewässer
- Wasserschutzzgebiete
- Zone I, festgesetzt
- Zone II/IIB, festgesetzt
- Zone III/IIIA/IIIB, festgesetzt
- Zone I, fachtechnisch abgegrenzt
- Zone II/IIB, fachtechnisch abgegrenzt
- Zone III/IIIA/IIIB, fachtechnisch abgegrenzt

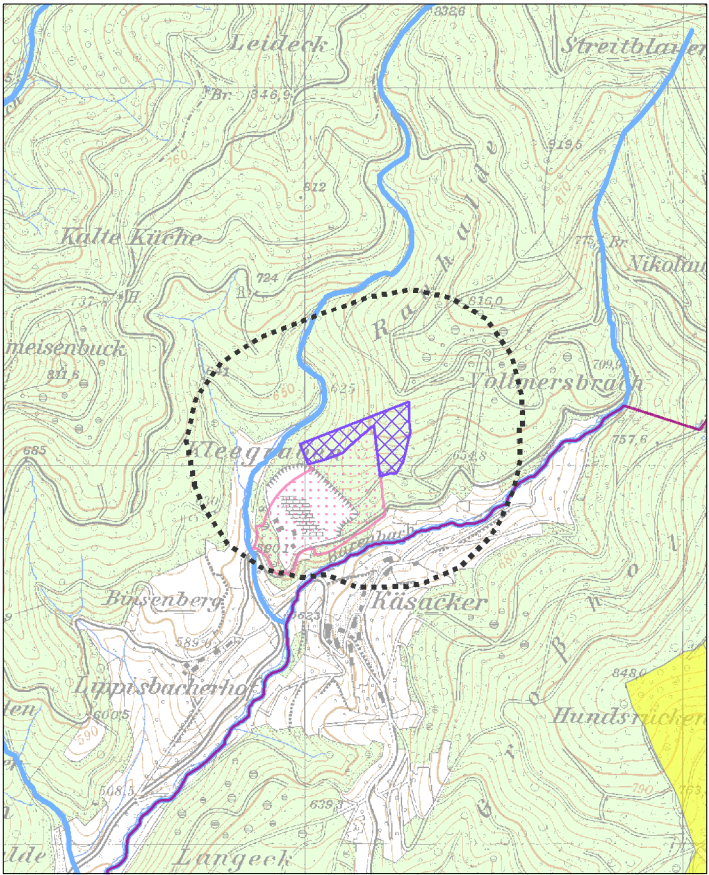
Schutzgut Klima und Luft

- Immissionsschutzwald
- Klimaschutzwald (Stufe 2)
- Luftaustausch
- Talabwinde
- Hangabwinde

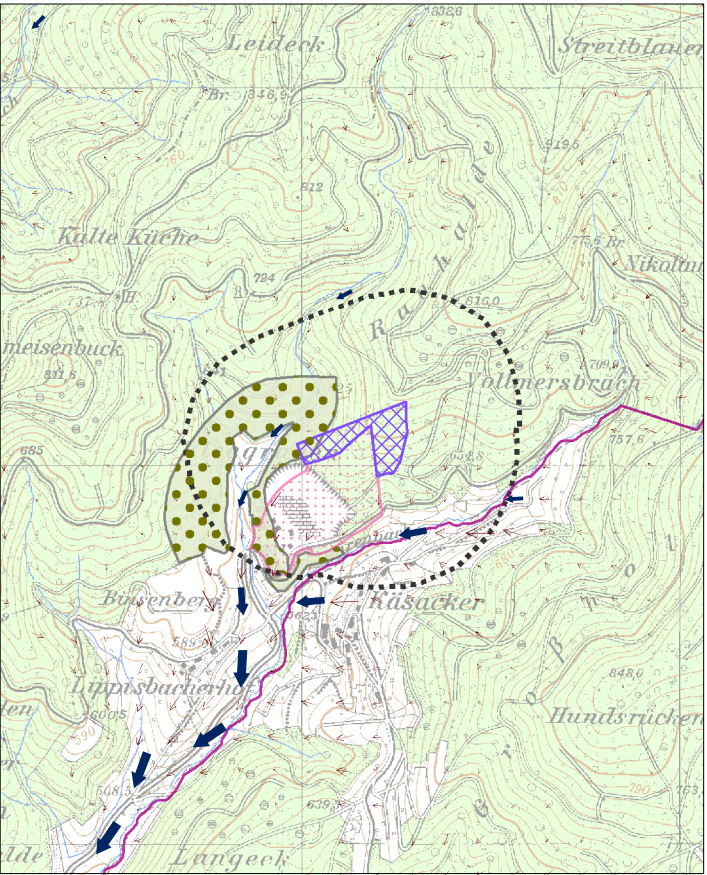
Schutzgut Landschaft

- Sichtschutzwald
- Grünzäsur (VRG), RP2000
- Landschaftsschutzgebiet

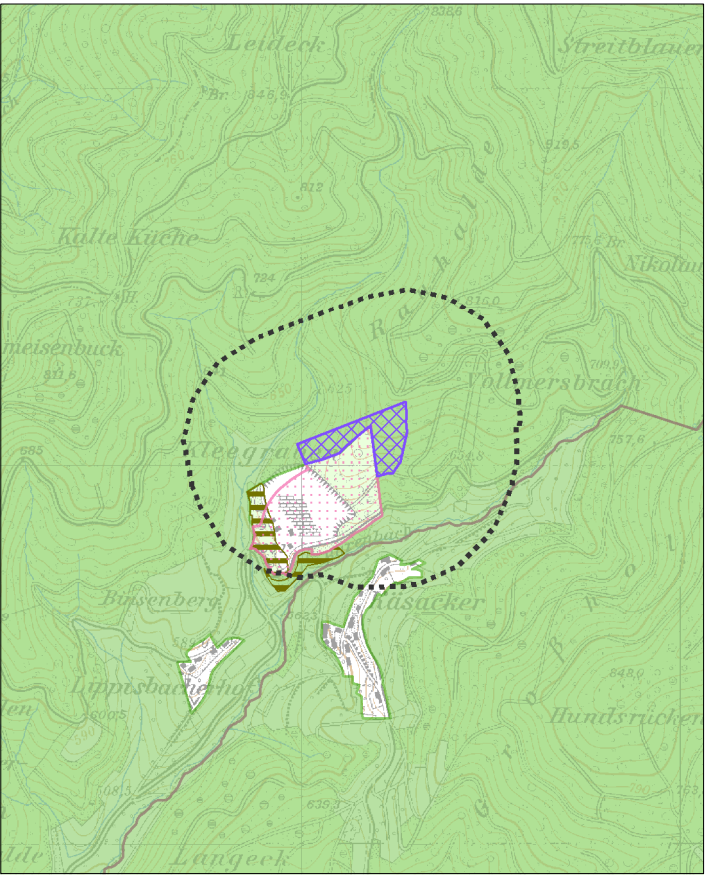
Schutzgut Wasser



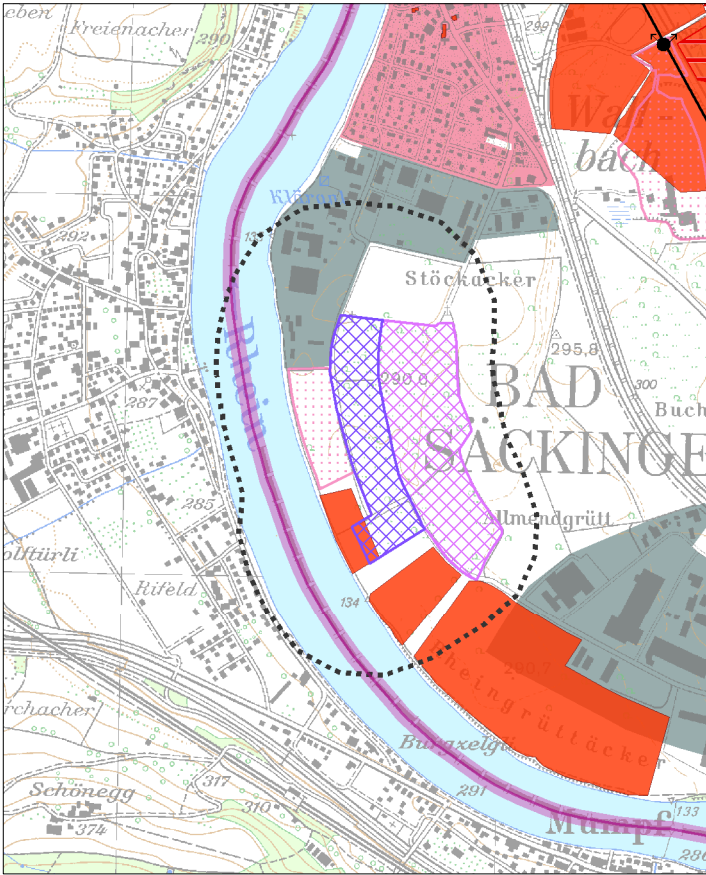
Schutzgut Klima und Luft



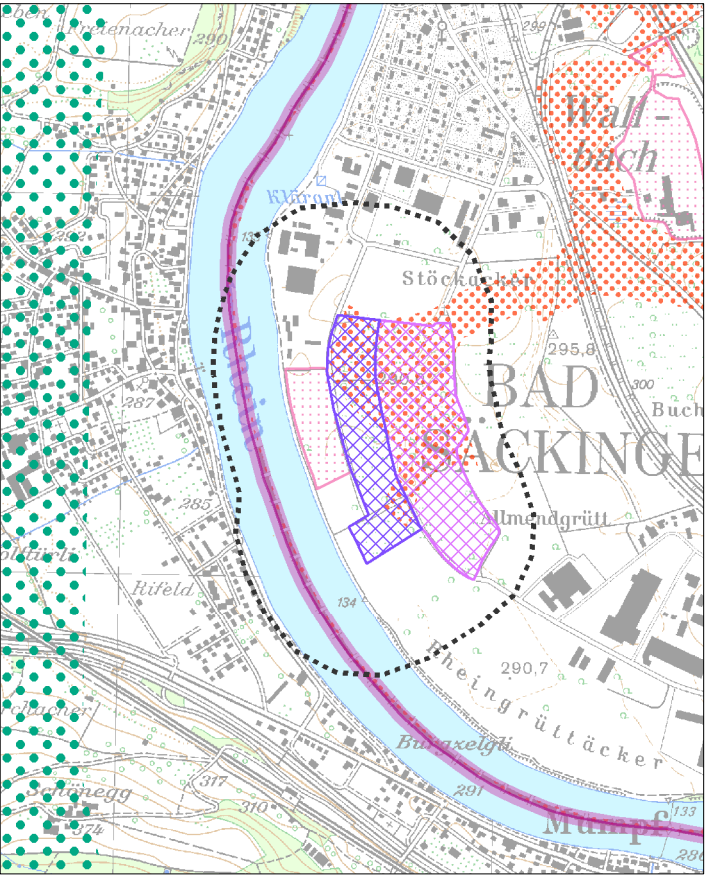
Schutzgut Landschaft



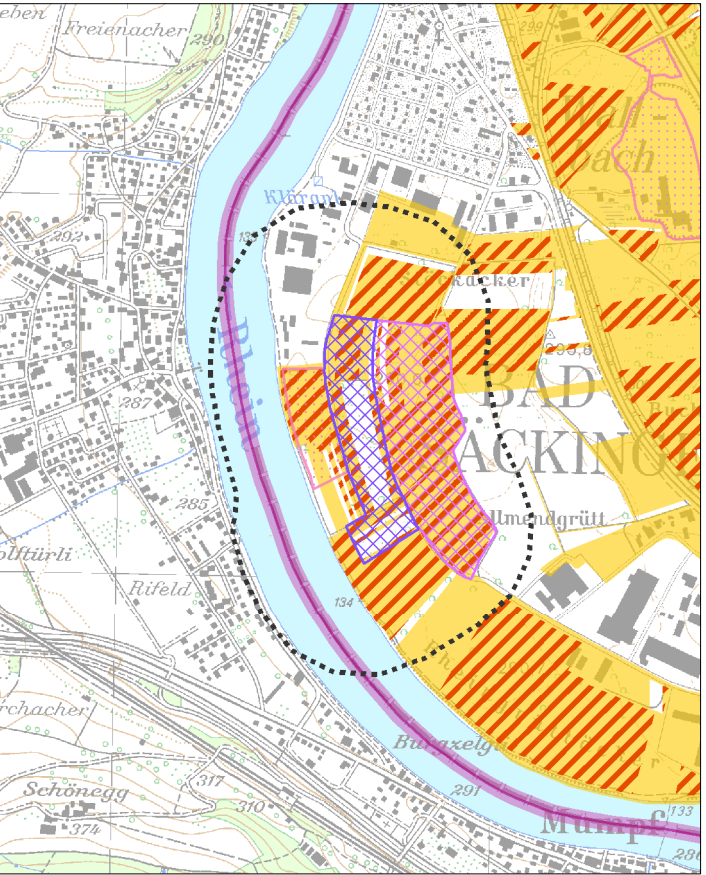
Schutzgut Mensch und menschliche Gesundheit / Schutzgut Kultur- und Sachgüter



Schutzgut Pflanzen, Tiere und biologische Vielfalt



Schutzgut Boden



Legende

- Vorranggebiet für den Abbau oberflächennaher Rohstoffe (Abbaug Gebiet)
- Vorranggebiet zur Sicherung von Rohstoffen (Sicherungsgebiet)
- Abbau oberflächennaher Rohstoffe (genehmigt / in Abbau), (nachrichtlich)
- Wirkzone, 300 Meter zum Eingriffsraum
- Gemeindegrenze
- Staatsgrenze

Schutzgut Mensch und menschliche Gesundheit / Schutzgut Kultur- und Sachgüter

- Wohn- und Mischgebiet
- Gewerbegebiet
- Erholungswald
- Stufe 1a, 1b
- Stufe 2
- Kulturdenkmal
- Besonderes Kulturdenkmal (§ 12 DSchG)
- Einfaches Kulturdenkmal (§ 2 DSchG)
- Fernwanderweg
- Freileitung mit Stromleitungsmast

Schutzgut Pflanzen, Tiere und biologische Vielfalt

- Naturschutzgebiet
- flächenhaftes Naturdenkmal
- Natura 2000 (FFH-Gebiet, Vogelschutzgebiet)
- Biotopschutzwald
- Kernräume, Trittsteine und Verbundräume regionaler Biotopverbund
- Waldschutzgebiete
- Bannwald
- Schonwald
- Wildtierkorridor überregionaler und regionaler Bedeutung

Schutzgut Boden

- Bodenschutzwald
- Sonderstandort für natürliche Vegetation
- Moorboden
- Natürliche Bodenfruchtbarkeit
- sehr hoch
- hoch
- Bodenfunktionen, Gesamtbewertung
- sehr hoch
- hoch

Schutzgut Wasser

- HQ₁₀₀
- Überschwemmungsgebiet
- Wasserschutzwald
- Fließgewässer
- Wasserschutzgebiete
- Zone I, festgesetzt
- Zone II/IIB, festgesetzt
- Zone III/IIIA/IIIB, festgesetzt
- Zone I, fachtechnisch abgegrenzt
- Zone II/IIB, fachtechnisch abgegrenzt
- Zone III/IIIA/IIIB, fachtechnisch abgegrenzt
- Quellenschutzgebiete
- Zone A, fachtechnisch abgegrenzt
- Zone B, fachtechnisch abgegrenzt

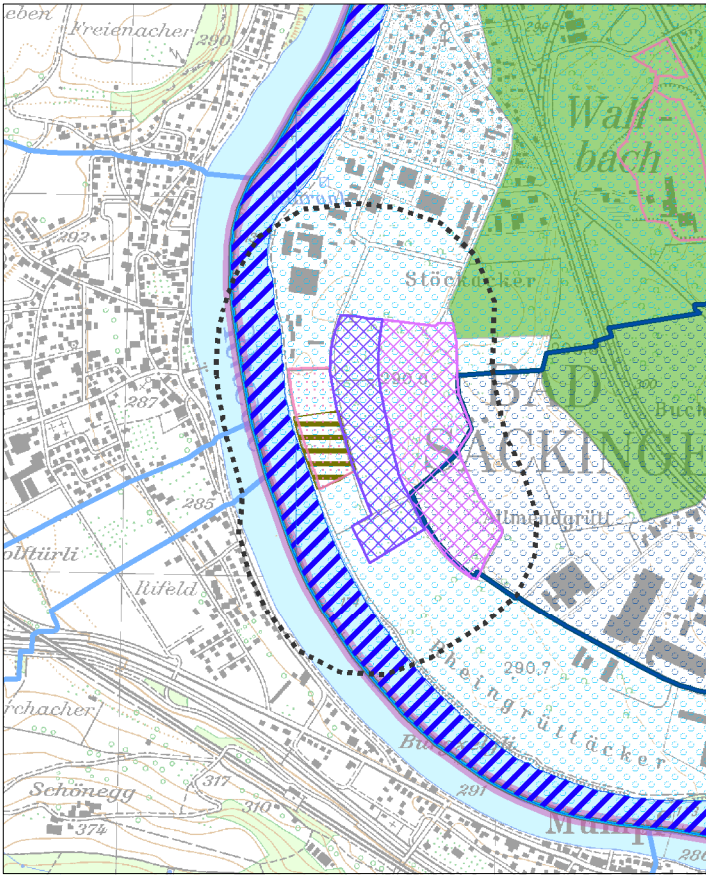
Schutzgut Klima und Luft

- Immissionsschutzwald
- Klimaschutzwald (Stufe 2)
- Luftaustausch
- Talabwinde
- Hangabwinde

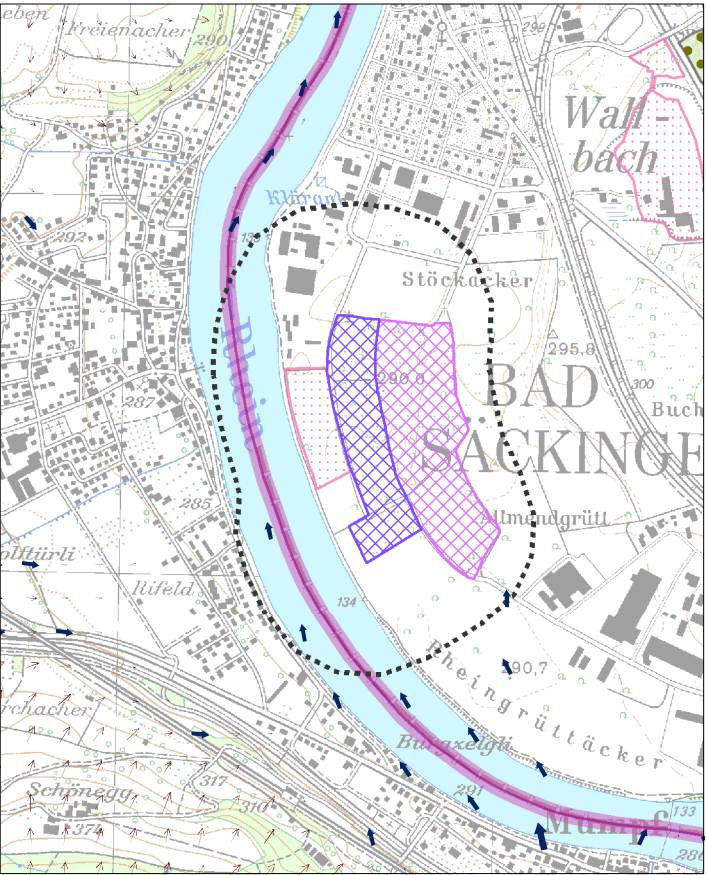
Schutzgut Landschaft

- Sichtschutzwald
- Grünzäsur (VRG), RP2000
- Landschaftsschutzgebiet

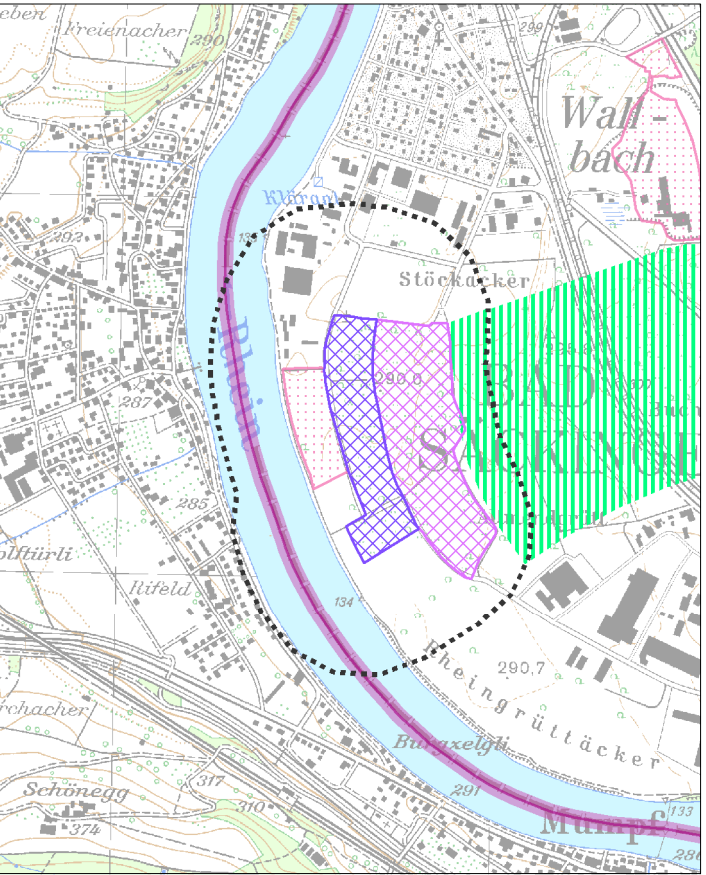
Schutzgut Wasser



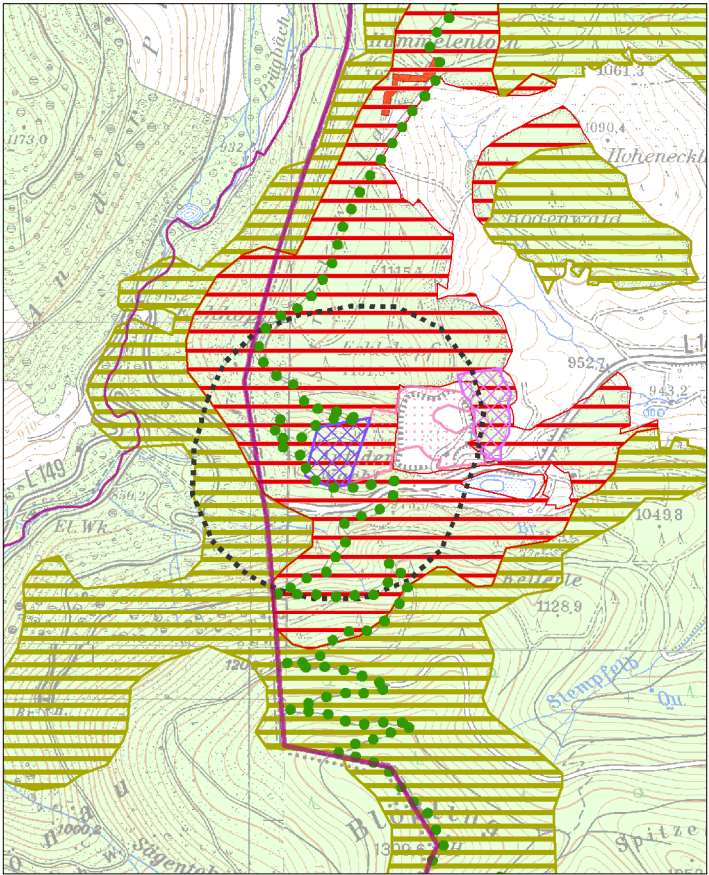
Schutzgut Klima und Luft



Schutzgut Landschaft



Schutzgut Mensch und menschliche Gesundheit / Schutzgut Kultur- und Sachgüter



Schutzgut Pflanzen, Tiere und biologische Vielfalt



Schutzgut Boden



Schutzgutbezogene Übersichtskarten

Legende

- Vorranggebiet für den Abbau oberflächennaher Rohstoffe (Abbaug Gebiet)
- Vorranggebiet zur Sicherung von Rohstoffen (Sicherungsgebiet)
- Abbau oberflächennaher Rohstoffe (genehmigt / in Abbau), (nachrichtlich)
- Wirkzone, 300 Meter zum Eingriffsraum
- Gemeindegrenze
- Staatsgrenze

Schutzgut Mensch und menschliche Gesundheit / Schutzgut Kultur- und Sachgüter

- Wohn- und Mischgebiet
- Gewerbegebiet
- Erholungswald
- Stufe 1a, 1b
- Stufe 2
- Kulturdenkmal
- Besonderes Kulturdenkmal (§ 12 DSchG)
- Einfaches Kulturdenkmal (§ 2 DSchG)
- Fernwanderweg
- Freileitung mit Stromleitungsmast

Schutzgut Pflanzen, Tiere und biologische Vielfalt

- Naturschutzgebiet
- flächenhaftes Naturdenkmal
- Natura 2000 (FFH-Gebiet, Vogelschutzgebiet)
- Biotopschutzwald
- Kernräume, Trittsteine und Verbundräume regionaler Biotopverbund
- Waldschutzgebiete
- Bannwald
- Schonwald
- Wildtierkorridor überregionaler und regionaler Bedeutung

Schutzgut Boden

- Bodenschutzwald
- Sonderstandort für natürliche Vegetation
- Moorboden
- Natürliche Bodenfruchtbarkeit
- sehr hoch
- hoch
- Bodenfunktionen, Gesamtbewertung
- sehr hoch
- hoch

Schutzgut Wasser

- HQ₁₀₀
- Überschwemmungsgebiet
- Wasserschutzwald
- Fließgewässer
- Wasserschutzgebiete
- Zone I, festgesetzt
- Zone II/IIB, festgesetzt
- Zone III/IIIA/IIIB, festgesetzt
- Zone I, fachtechnisch abgegrenzt
- Zone II/IIB, fachtechnisch abgegrenzt
- Zone III/IIIA/IIIB, fachtechnisch abgegrenzt

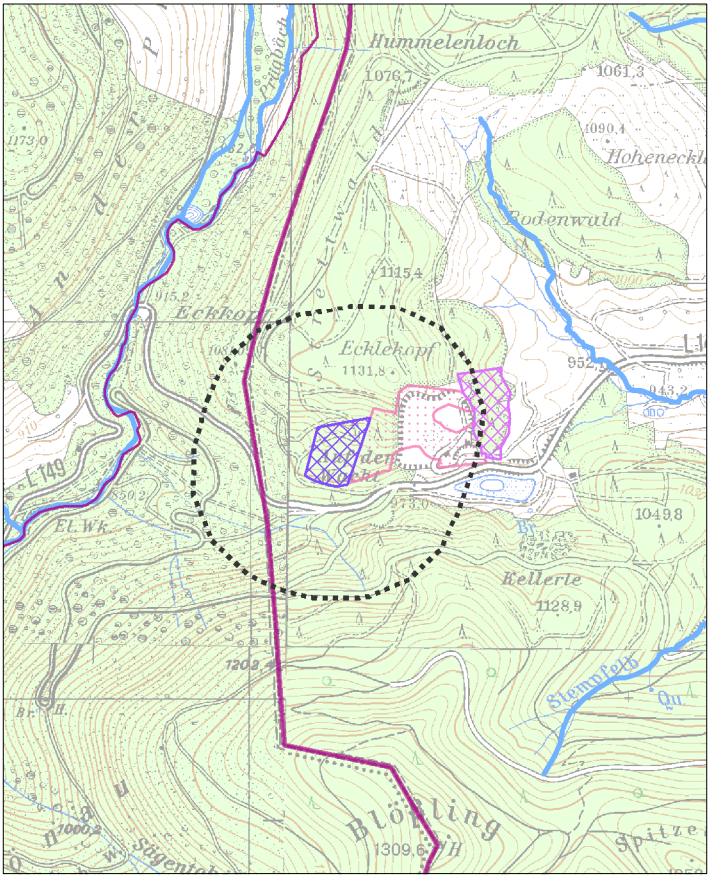
Schutzgut Klima und Luft

- Immissionsschutzwald
- Klimaschutzwald (Stufe 2)
- Luftaustausch
- Talabwinde
- Hangabwinde

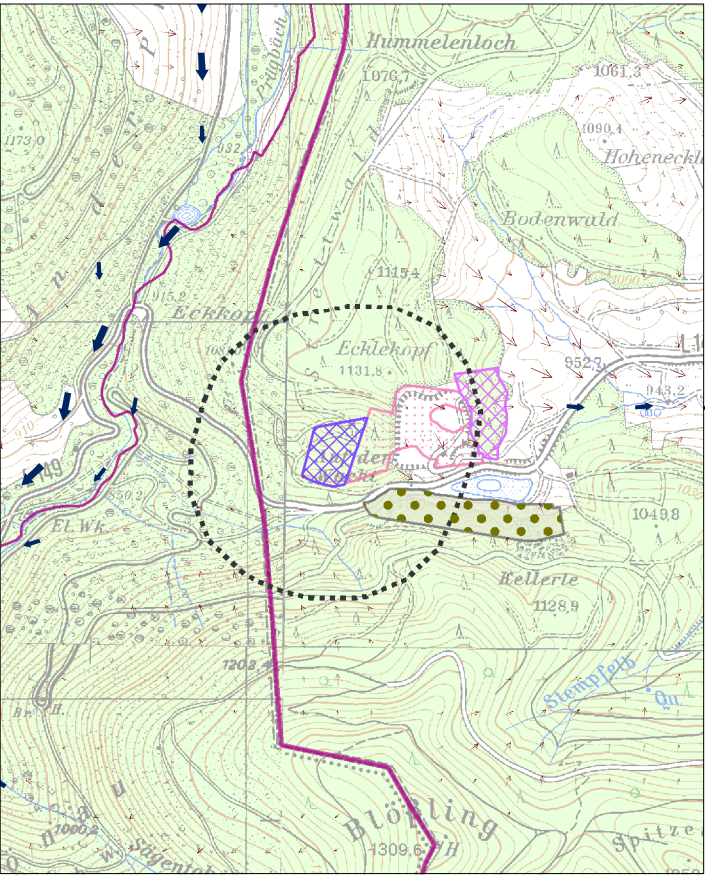
Schutzgut Landschaft

- Sichtschutzwald
- Grünzäsur (VRG), RP2000
- Landschaftsschutzgebiet

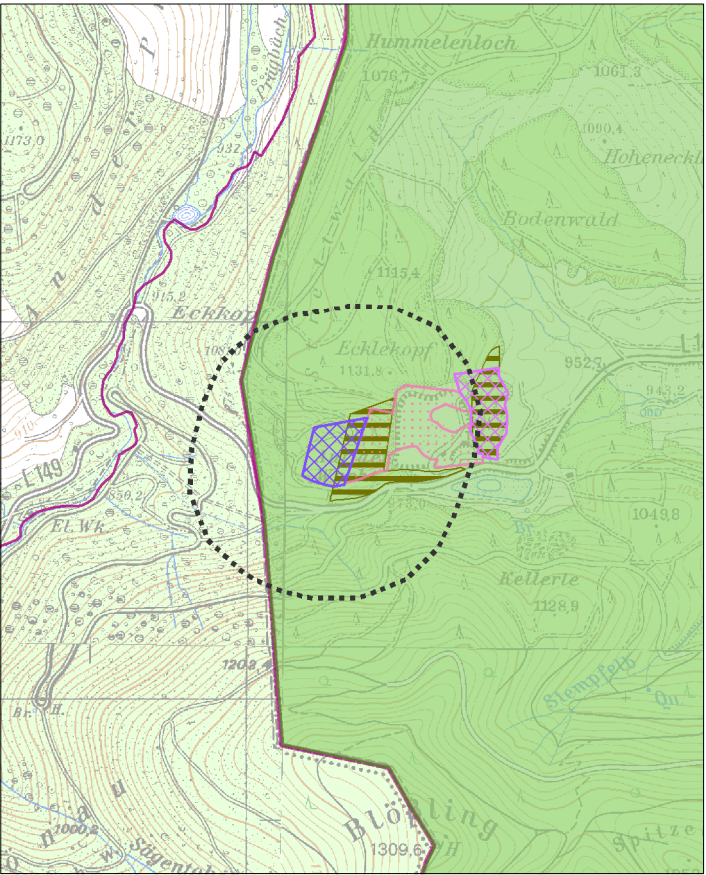
Schutzgut Wasser



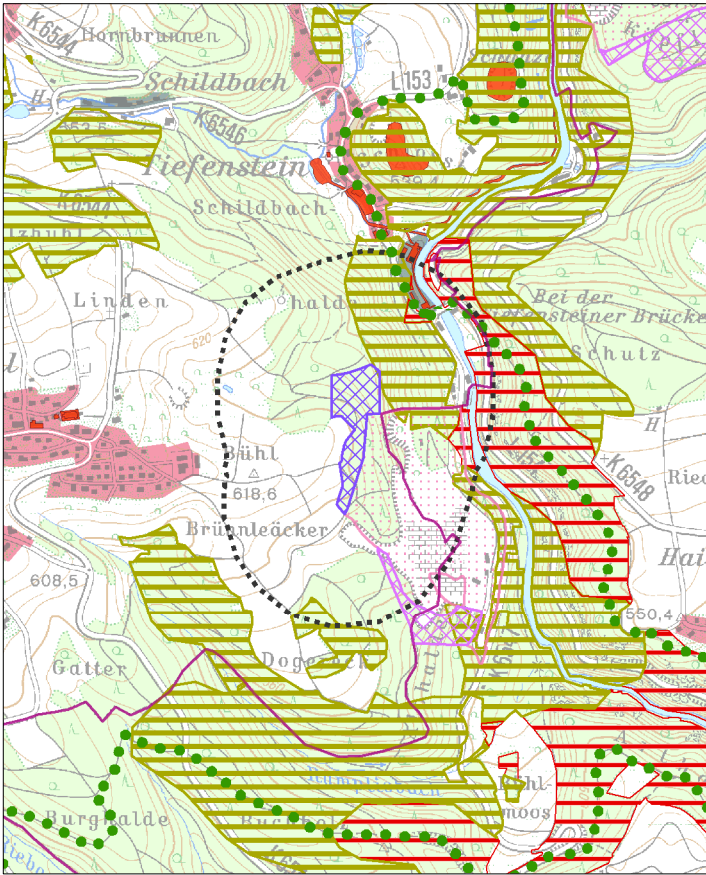
Schutzgut Klima und Luft



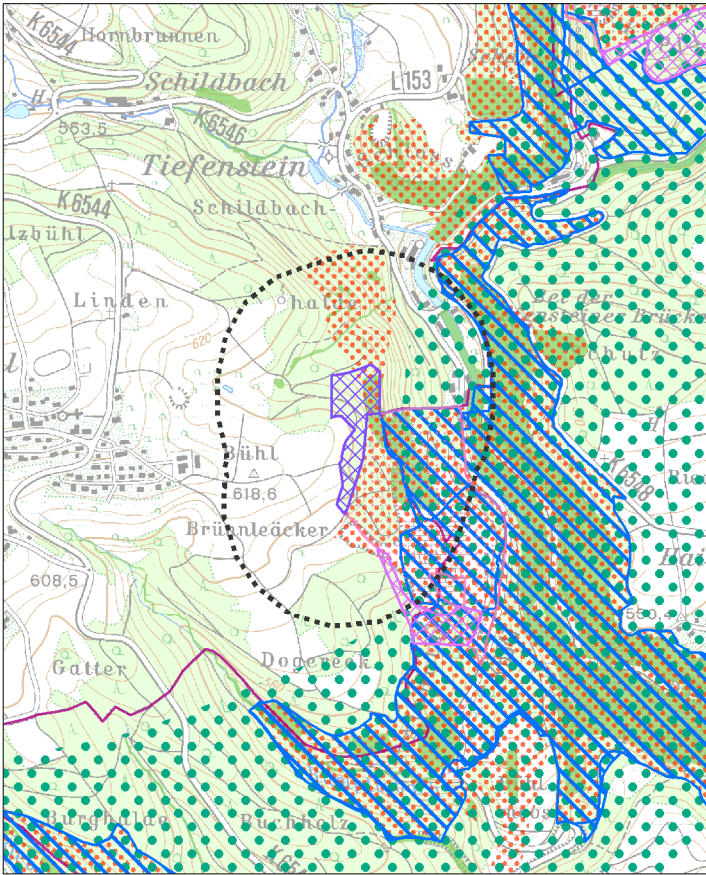
Schutzgut Landschaft



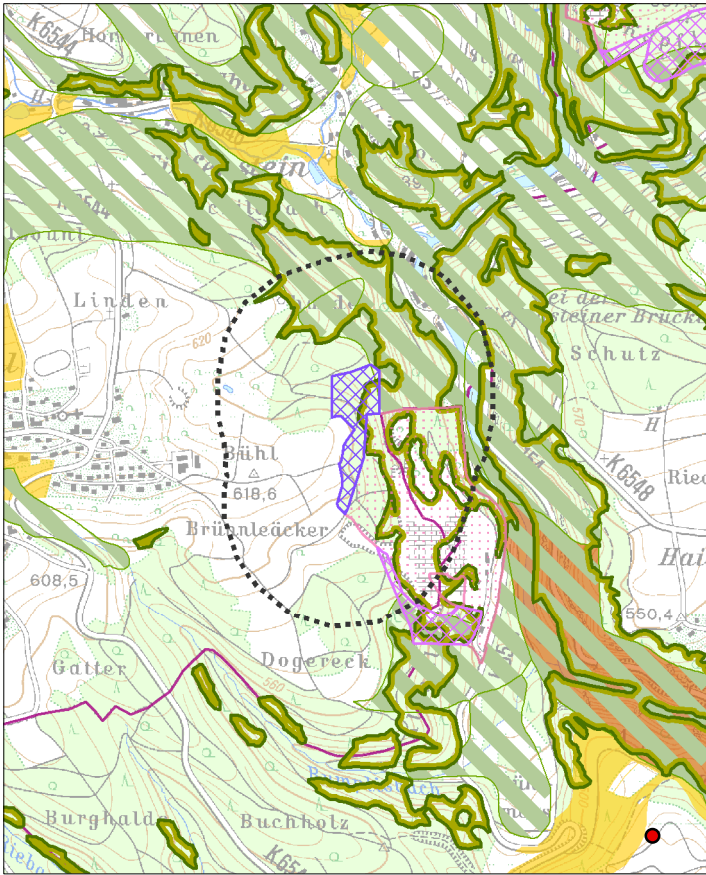
Schutzgut Mensch und menschliche Gesundheit / Schutzgut Kultur- und Sachgüter



Schutzgut Pflanzen, Tiere und biologische Vielfalt



Schutzgut Boden



Legende

- Vorranggebiet für den Abbau oberflächennaher Rohstoffe (Abbaug Gebiet)
- Vorranggebiet zur Sicherung von Rohstoffen (Sicherungsgebiet)
- Abbau oberflächennaher Rohstoffe (genehmigt / in Abbau), (nachrichtlich)
- Wirkzone, 300 Meter zum Eingriffsraum
- Gemeindegrenze
- Staatsgrenze

Schutzgut Mensch und menschliche Gesundheit / Schutzgut Kultur- und Sachgüter

- Wohn- und Mischgebiet
- Gewerbegebiet
- Erholungswald
- Stufe 1a, 1b
- Stufe 2
- Kulturdenkmal
- Besonderes Kulturdenkmal (§ 12 DSchG)
- Einfaches Kulturdenkmal (§ 2 DSchG)
- Fernwanderweg
- Freileitung mit Stromleitungsmast

Schutzgut Pflanzen, Tiere und biologische Vielfalt

- Naturschutzgebiet
- flächenhaftes Naturdenkmal
- Natura 2000 (FFH-Gebiet, Vogelschutzgebiet)
- Biotopschutzwald
- Kernräume, Trittsteine und Verbundräume regionaler Biotopverbund
- Waldschutzgebiete
- Bannwald
- Schonwald
- Wildtierkorridor überregionaler und regionaler Bedeutung

Schutzgut Boden

- Bodenschutzwald
- Sonderstandort für natürliche Vegetation
- Moorboden
- Natürliche Bodenfruchtbarkeit
- sehr hoch
- hoch
- Bodenfunktionen, Gesamtbewertung
- sehr hoch
- hoch
- Geotop

Schutzgut Wasser

- HQ₁₀₀
- Überschwemmungsgebiet
- Wasserschutzwald
- Fließgewässer
- Wasserschutzgebiete
- Zone I, festgesetzt
- Zone II/IIB, festgesetzt
- Zone III/IIIA/IIIB, festgesetzt
- Zone I, fachtechnisch abgegrenzt
- Zone II/IIB, fachtechnisch abgegrenzt
- Zone III/IIIA/IIIB, fachtechnisch abgegrenzt

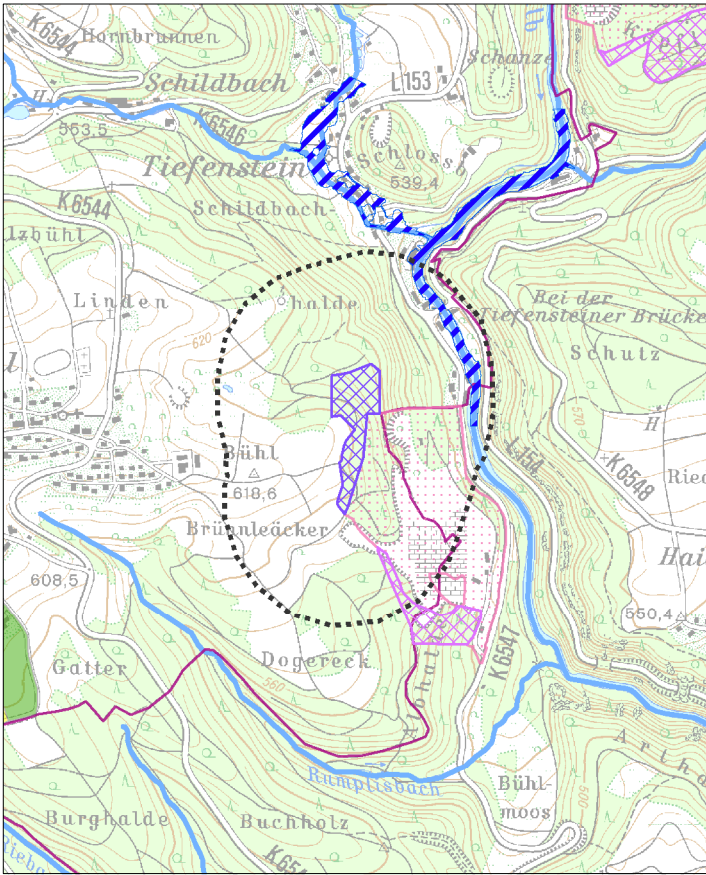
Schutzgut Klima und Luft

- Immissionsschutzwald
- Klimaschutzwald (Stufe 2)
- Luftaustausch
- Talabwinde
- Hangabwinde

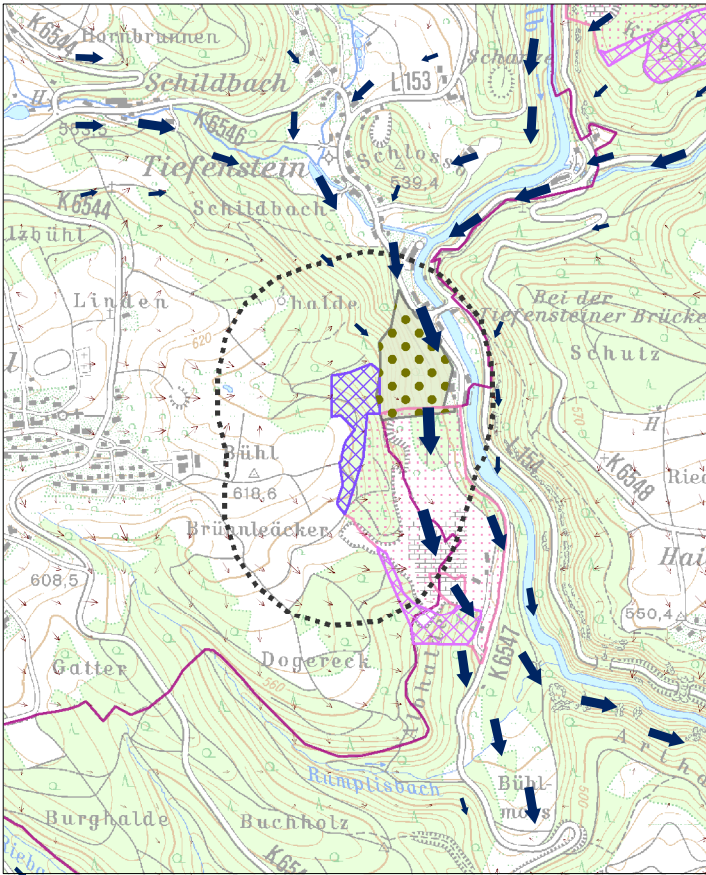
Schutzgut Landschaft

- Sichtschutzwald
- Grünzäsur (VRG), RP2000
- Landschaftsschutzgebiet
- 0 500m
- RVHB / 03.2020

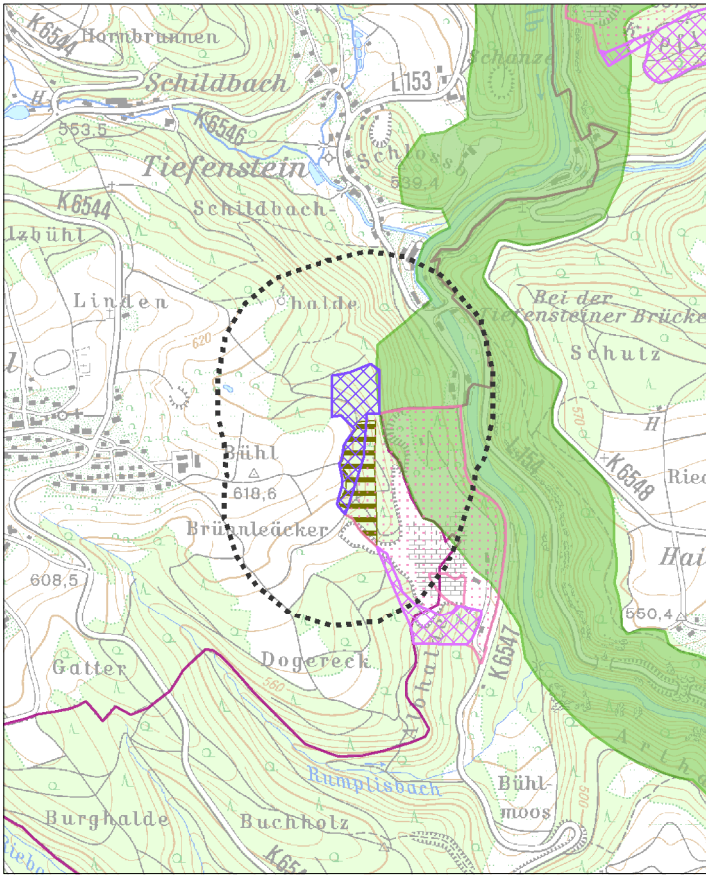
Schutzgut Wasser



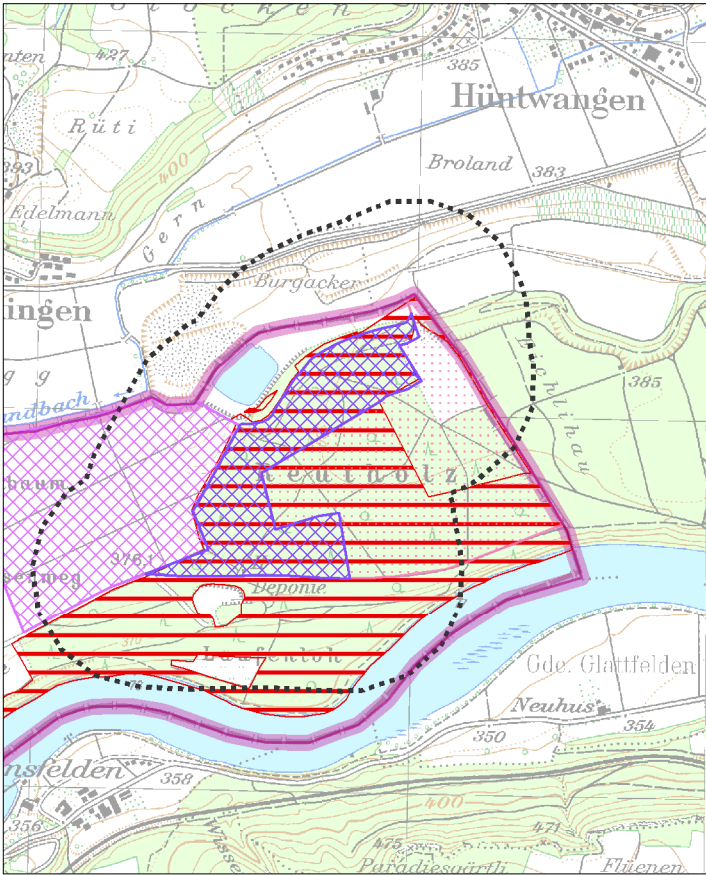
Schutzgut Klima und Luft



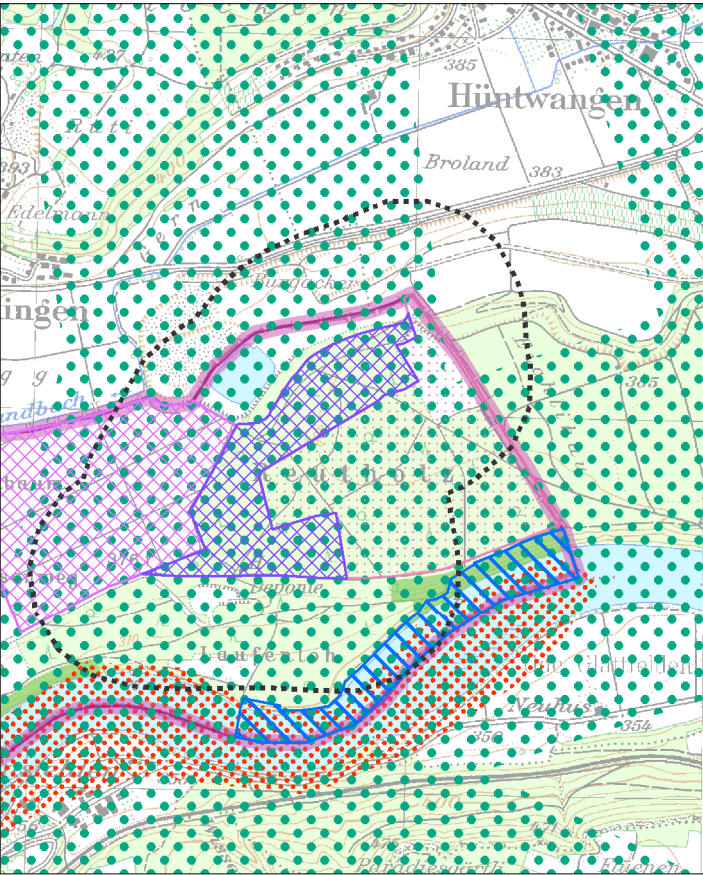
Schutzgut Landschaft



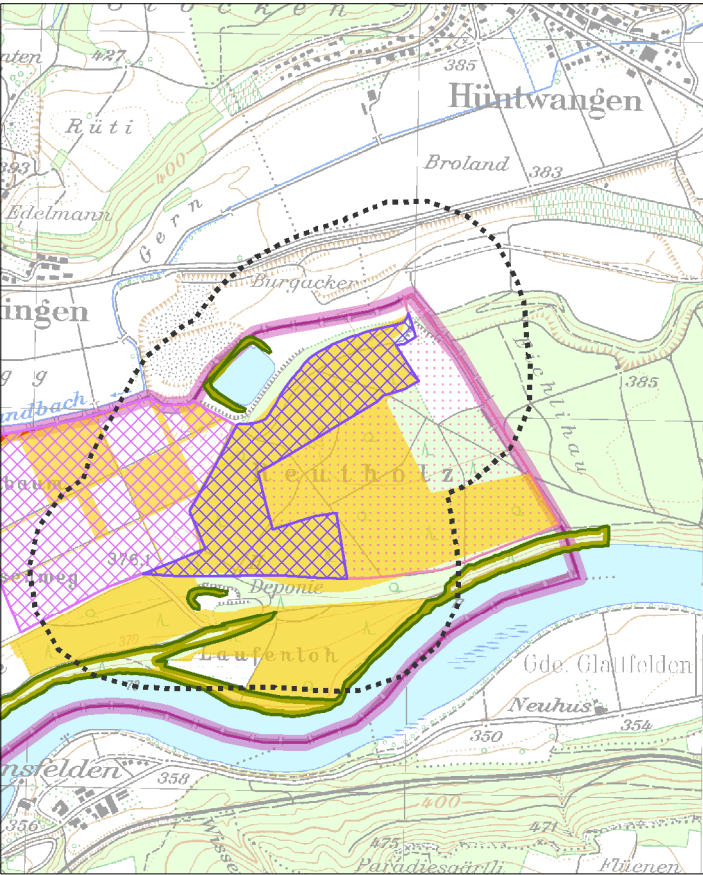
Schutzgut Mensch und menschliche Gesundheit / Schutzgut Kultur- und Sachgüter



Schutzgut Pflanzen, Tiere und biologische Vielfalt



Schutzgut Boden



Legende

- Vorranggebiet für den Abbau oberflächennaher Rohstoffe (Abbaug Gebiet)
- Vorranggebiet zur Sicherung von Rohstoffen (Sicherungsgebiet)
- Abbau oberflächennaher Rohstoffe (genehmigt / in Abbau), (nachrichtlich)
- Wirkzone, 300 Meter zum Eingriffsraum
- Gemeindegrenze
- Staatsgrenze

Schutzgut Mensch und menschliche Gesundheit / Schutzgut Kultur- und Sachgüter

- Wohn- und Mischgebiet
- Gewerbegebiet
- Erholungswald
- Stufe 1a, 1b
- Stufe 2
- Kulturdenkmal
- Besonderes Kulturdenkmal (§ 12 DSchG)
- Einfaches Kulturdenkmal (§ 2 DSchG)
- Fernwanderweg
- Freileitung mit Stromleitungsmast

Schutzgut Pflanzen, Tiere und biologische Vielfalt

- Naturschutzgebiet
- flächenhaftes Naturdenkmal
- Natura 2000 (FFH-Gebiet, Vogelschutzgebiet)
- Biotopschutzwald
- Kernräume, Trittsteine und Verbundräume regionaler Biotopverbund
- Waldschutzgebiete
- Bannwald
- Schonwald
- Wildtierkorridor überregionaler und regionaler Bedeutung

Schutzgut Boden

- Bodenschutzwald
- Sonderstandort für natürliche Vegetation
- Moorboden
- Natürliche Bodenfruchtbarkeit
- sehr hoch
- hoch
- Bodenfunktionen, Gesamtbewertung
- sehr hoch
- hoch

Schutzgut Wasser

- HQ₁₀₀
- Überschwemmungsgebiet
- Wasserschutzwald
- Fließgewässer
- Wasserschutzgebiete
- Zone I, festgesetzt
- Zone II/IIB, festgesetzt
- Zone III/IIIA/IIIB, festgesetzt
- Zone I, fachtechnisch abgegrenzt
- Zone II/IIB, fachtechnisch abgegrenzt
- Zone III/IIIA/IIIB, fachtechnisch abgegrenzt

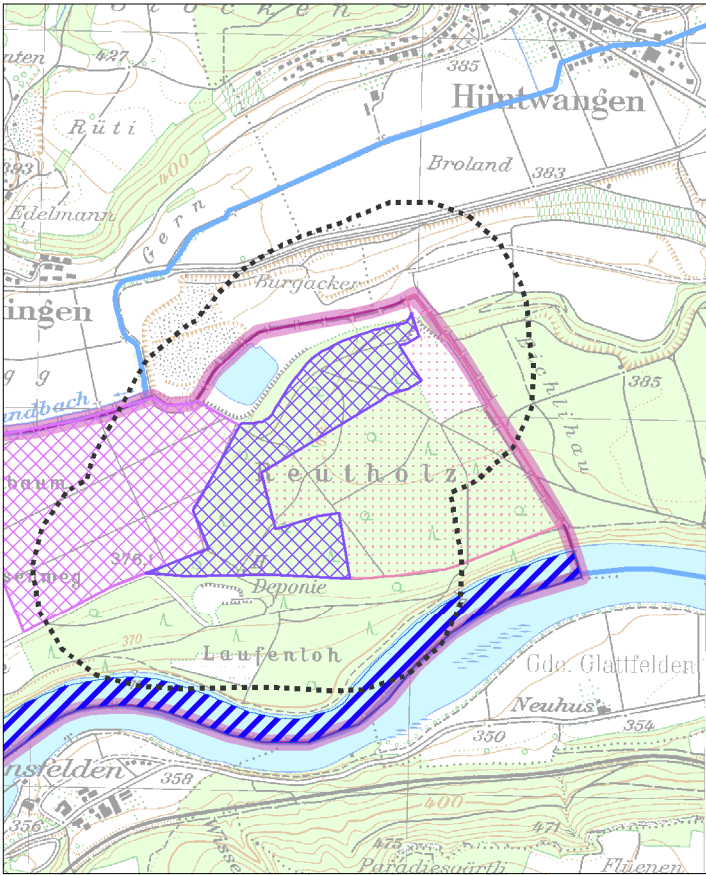
Schutzgut Klima und Luft

- Immissionsschutzwald
- Klimaschutzwald (Stufe 2)
- Luftaustausch
- Talabwinde
- Hangabwinde

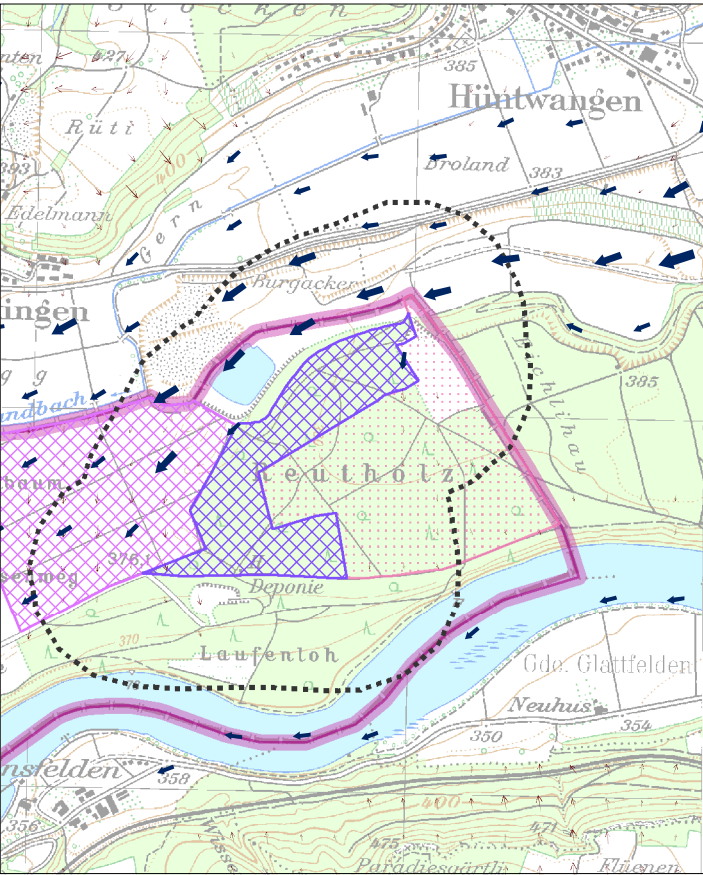
Schutzgut Landschaft

- Sichtschutzwald
- Grünzäsur (VRG), RP2000
- Landschaftsschutzgebiet

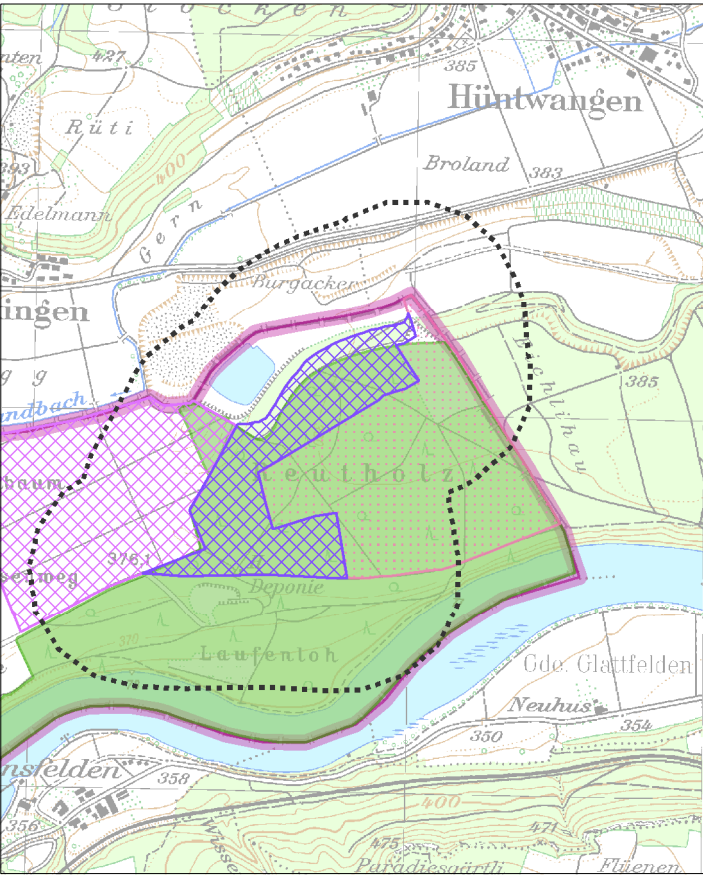
Schutzgut Wasser



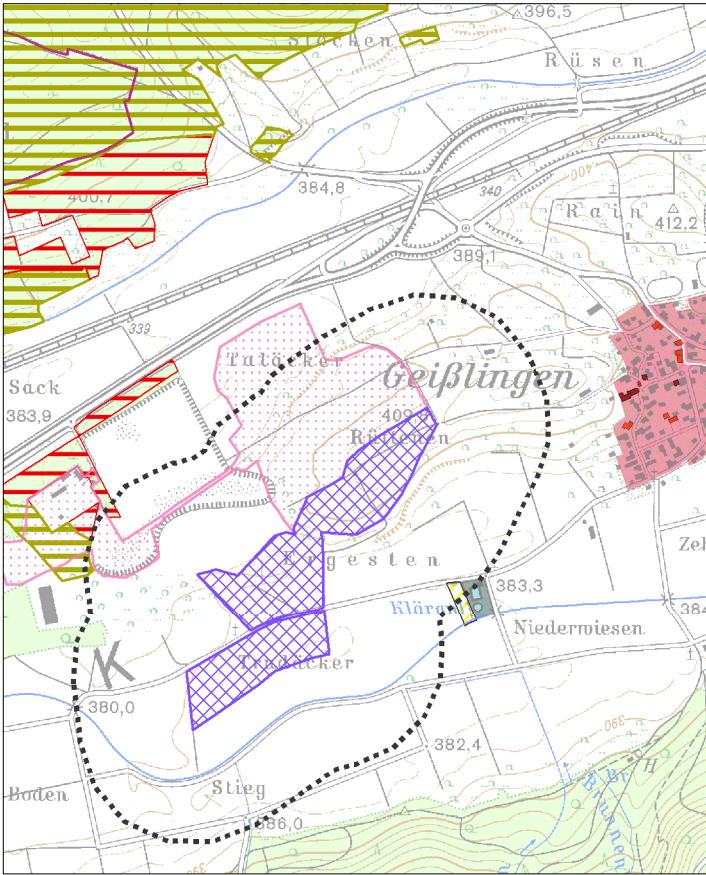
Schutzgut Klima und Luft



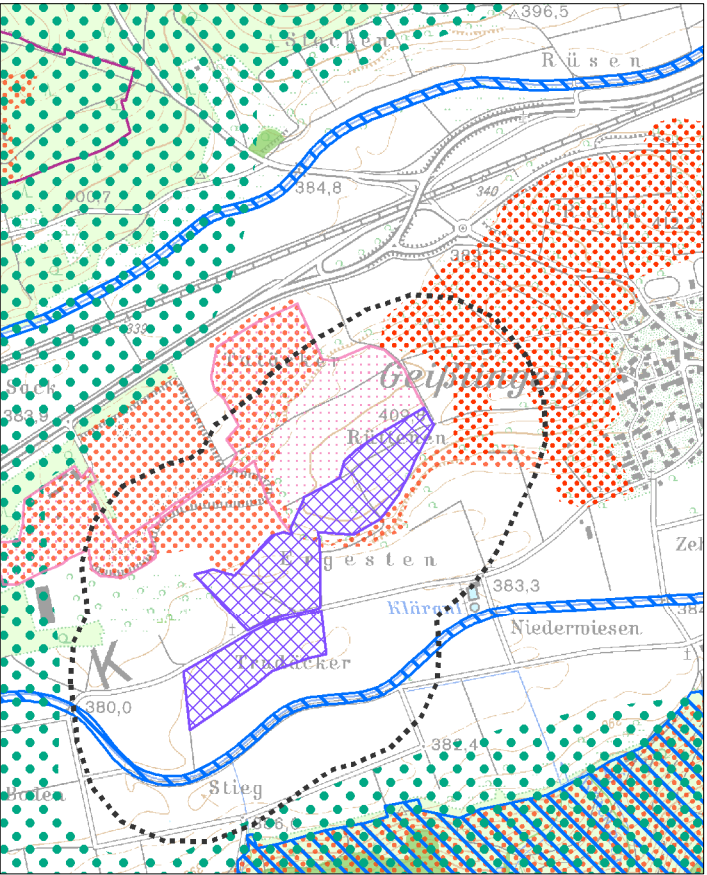
Schutzgut Landschaft



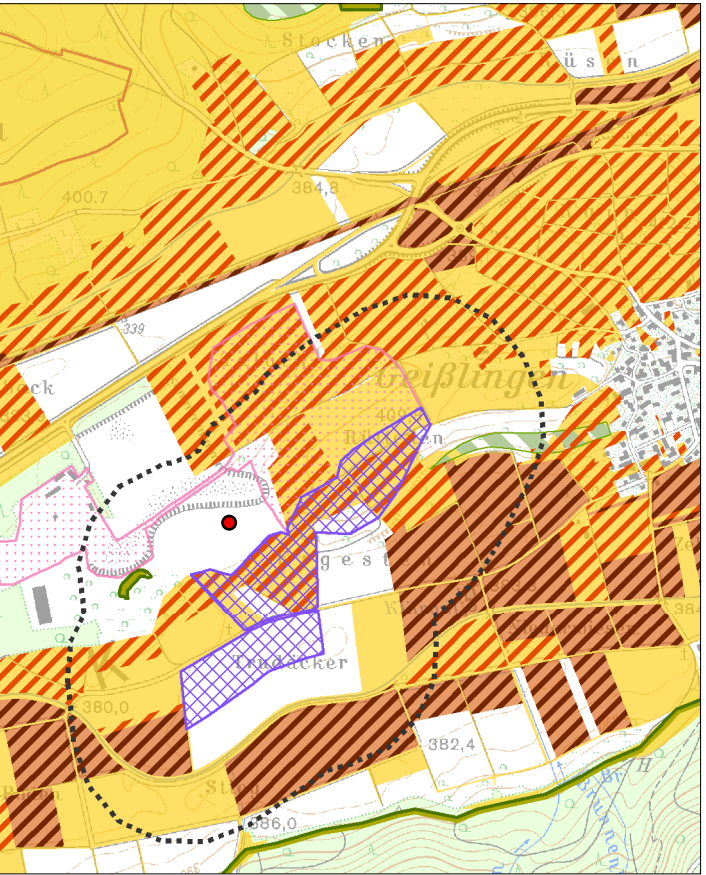
Schutzgut Mensch und menschliche Gesundheit / Schutzgut Kultur- und Sachgüter



Schutzgut Pflanzen, Tiere und biologische Vielfalt



Schutzgut Boden



Legende

- Vorranggebiet für den Abbau oberflächennaher Rohstoffe (Abbaug Gebiet)
- Vorranggebiet zur Sicherung von Rohstoffen (Sicherungsgebiet)
- Abbau oberflächennaher Rohstoffe (genehmigt / in Abbau), (nachrichtlich)
- Wirkzone, 300 Meter zum Eingriffsraum
- Gemeindegrenze
- Staatsgrenze

Schutzgut Mensch und menschliche Gesundheit / Schutzgut Kultur- und Sachgüter

- Wohn- und Mischgebiet
- Gewerbegebiet
- Erholungswald
 - Stufe 1a, 1b
 - Stufe 2
- Kulturdenkmal
 - Besonderes Kulturdenkmal (§ 12 DSchG)
 - Einfaches Kulturdenkmal (§ 2 DSchG)
- Fernwanderweg
- Freileitung mit Stromleitungsmast

Schutzgut Pflanzen, Tiere und biologische Vielfalt

- Naturschutzgebiet
- flächenhaftes Naturdenkmal
- Natura 2000 (FFH-Gebiet, Vogelschutzgebiet)
- Biotopschutzwald
- Kernräume, Trittsteine und Verbundräume regionaler Biotopverbund
- Waldschutzgebiete
 - Bannwald
 - Schonwald
- Wildtierkorridor überregionaler und regionaler Bedeutung

Schutzgut Boden

- Bodenschutzwald
- Sonderstandort für natürliche Vegetation
- Moorboden
- Natürliche Bodenfruchtbarkeit
 - sehr hoch
 - hoch
- Bodenfunktionen, Gesamtbewertung
 - sehr hoch
 - hoch
- Geotop

Schutzgut Wasser

- HQ₁₀₀
- Überschwemmungsgebiet
- Wasserschutzwald
- Fließgewässer
- Wasserschutzgebiete
 - Zone I, festgesetzt
 - Zone II/IIB, festgesetzt
 - Zone III/IIIA/IIIB, festgesetzt
 - Zone I, fachtechnisch abgegrenzt
 - Zone II/IIB, fachtechnisch abgegrenzt
 - Zone III/IIIA/IIIB, fachtechnisch abgegrenzt

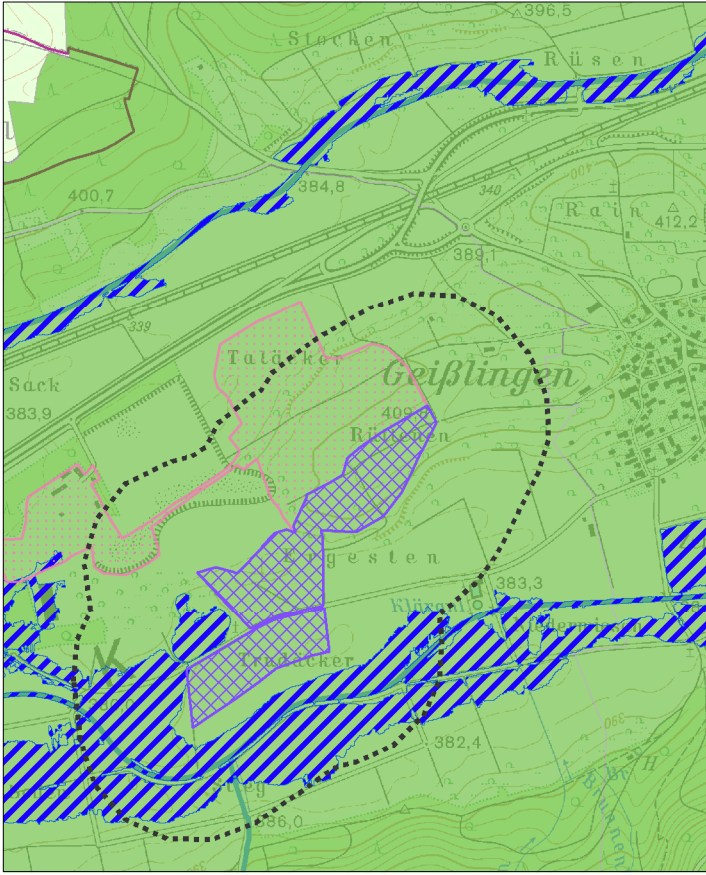
Schutzgut Klima und Luft

- Immissionsschutzwald
- Klimaschutzwald (Stufe 2)
- Luftaustausch
 - Talabwinde
 - Hangabwinde

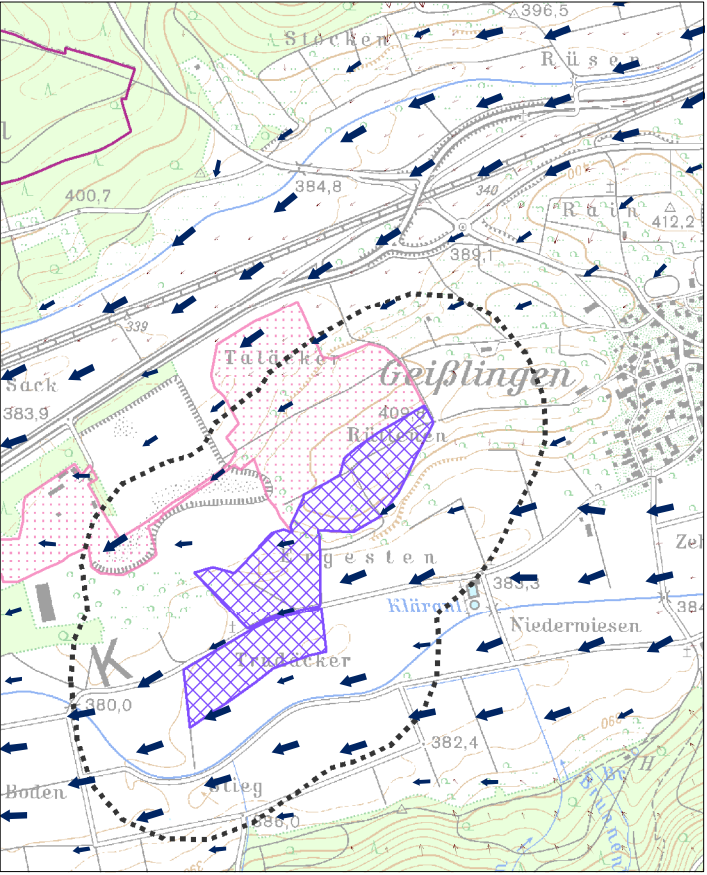
Schutzgut Landschaft

- Sichtschutzwald
- Grünzäsur (VRG), RP2000
- Landschaftsschutzgebiet

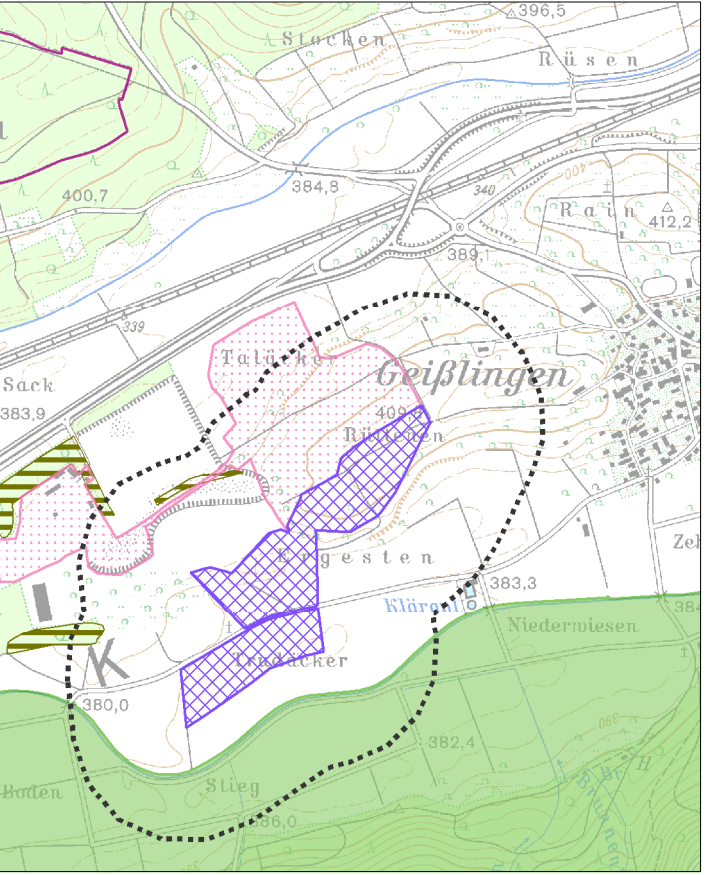
Schutzgut Wasser



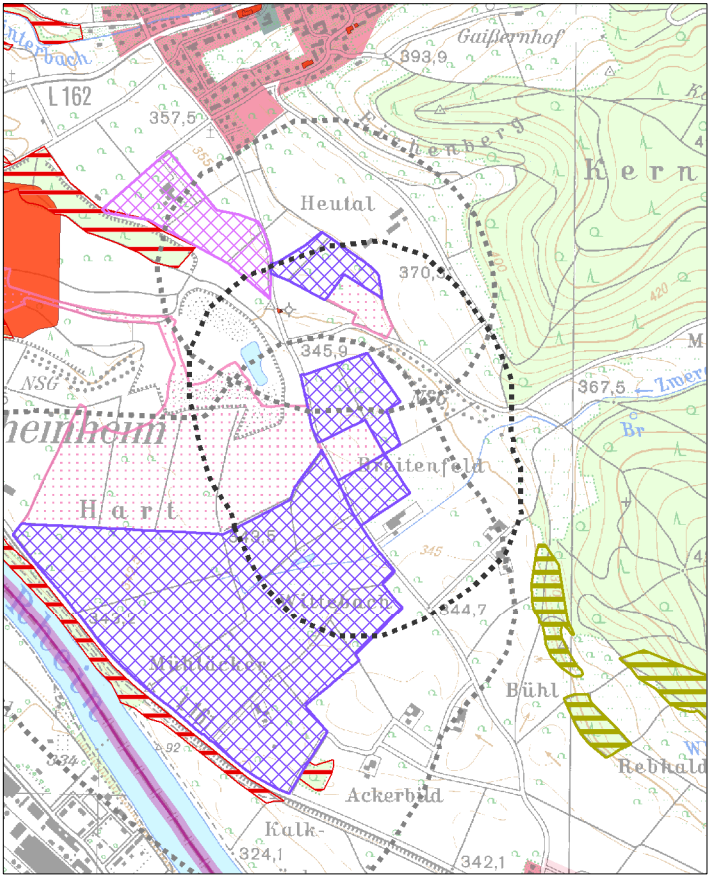
Schutzgut Klima und Luft



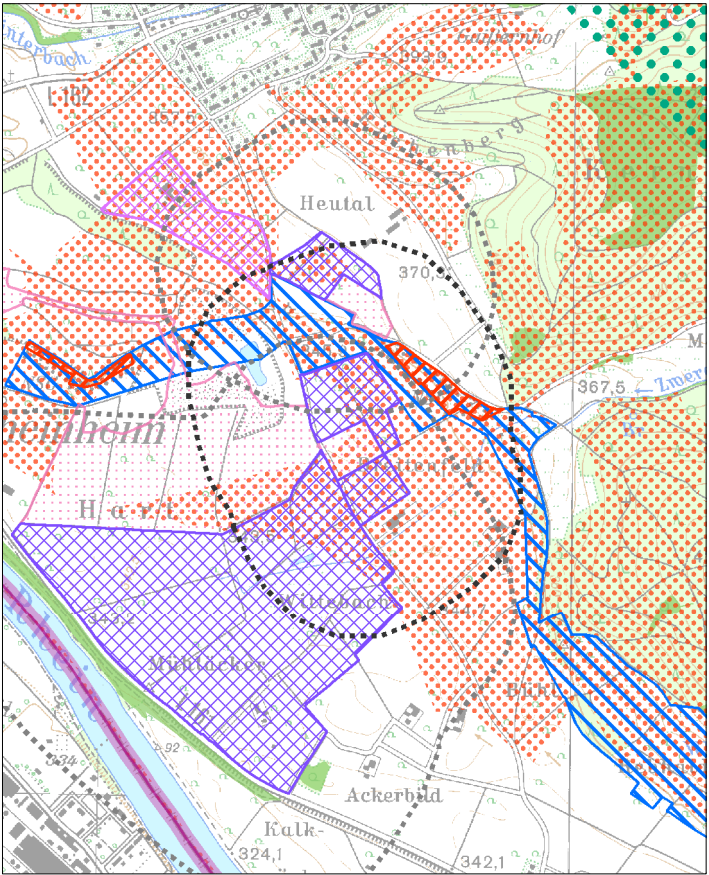
Schutzgut Landschaft



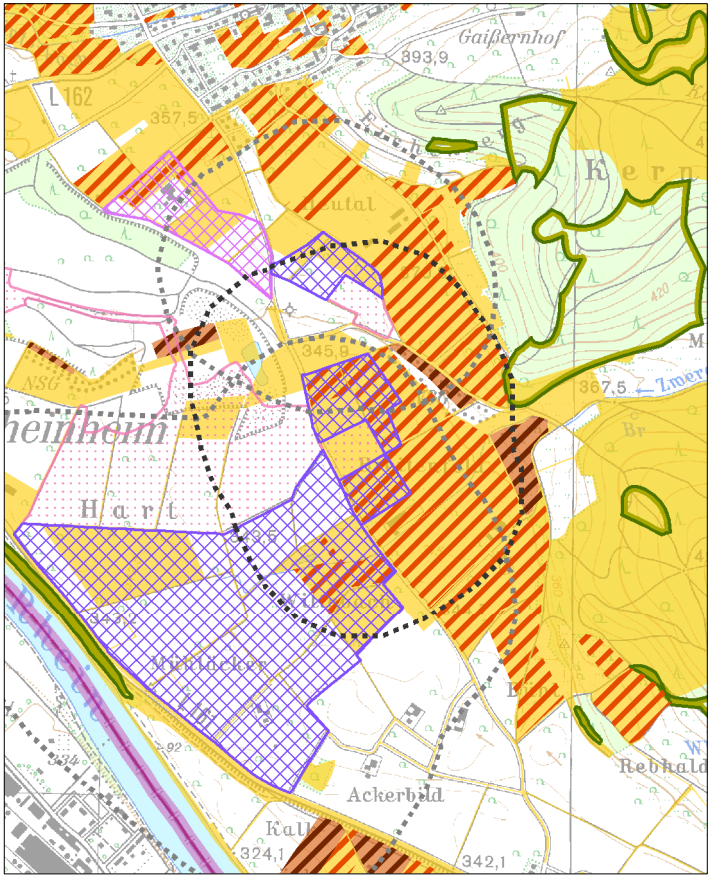
Schutzgut Mensch und menschliche Gesundheit / Schutzgut Kultur- und Sachgüter



Schutzgut Pflanzen, Tiere und biologische Vielfalt



Schutzgut Boden



Schutzgutbezogene Übersichtskarten

Legende

- Vorranggebiet für den Abbau oberflächennaher Rohstoffe (Abbaug Gebiet)
- Vorranggebiet zur Sicherung von Rohstoffen (Sicherungsgebiet)
- Abbau oberflächennaher Rohstoffe (genehmigt / in Abbau), (nachrichtlich)
- Wirkzone, 300 Meter zum Eingriffsraum
- Gemeindegrenze
- Staatsgrenze

Schutzgut Mensch und menschliche Gesundheit / Schutzgut Kultur- und Sachgüter

- Wohn- und Mischgebiet
- Gewerbegebiet
- Erholungswald
- Stufe 1a, 1b
- Stufe 2
- Kulturdenkmal
- Besonderes Kulturdenkmal (§ 12 DSchG)
- Einfaches Kulturdenkmal (§ 2 DSchG)
- Fernwanderweg
- Freileitung mit Stromleitungsmast

Schutzgut Pflanzen, Tiere und biologische Vielfalt

- Naturschutzgebiet
- flächenhaftes Naturdenkmal
- Natura 2000 (FFH-Gebiet, Vogelschutzgebiet)
- Biotopschutzwald
- Kernräume, Trittsteine und Verbundräume regionaler Biotopverbund
- Waldschutzgebiete
- Bannwald
- Schonwald
- Wildtierkorridor überregionaler und regionaler Bedeutung

Schutzgut Boden

- Bodenschutzwald
- Sonderstandort für natürliche Vegetation
- Moorboden
- Natürliche Bodenfruchtbarkeit
- sehr hoch
- hoch
- Bodenfunktionen, Gesamtbewertung
- sehr hoch
- hoch
- Geotop

Schutzgut Wasser

- HQ₁₀₀
- Überschwemmungsgebiet
- Wasserschutzwald
- Fließgewässer
- Wasserschutzgebiete
- Zone I, festgesetzt
- Zone II/IIB, festgesetzt
- Zone III/IIIA/IIIB, festgesetzt
- Zone I, fachtechnisch abgegrenzt
- Zone II/IIB, fachtechnisch abgegrenzt
- Zone III/IIIA/IIIB, fachtechnisch abgegrenzt

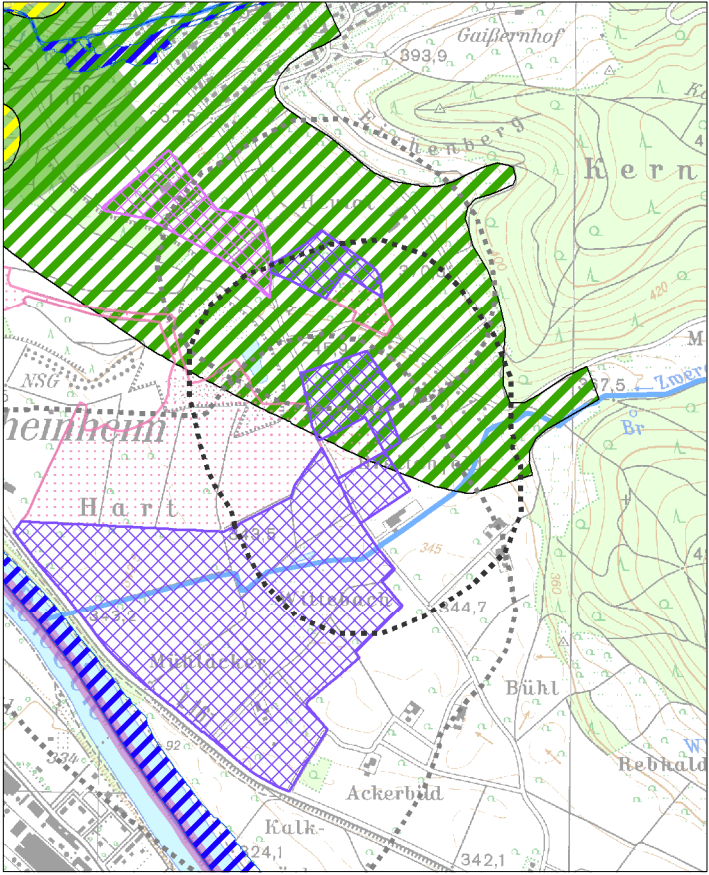
Schutzgut Klima und Luft

- Immissionsschutzwald
- Klimaschutzwald (Stufe 2)
- Luftaustausch
- Talabwinde
- Hangabwinde

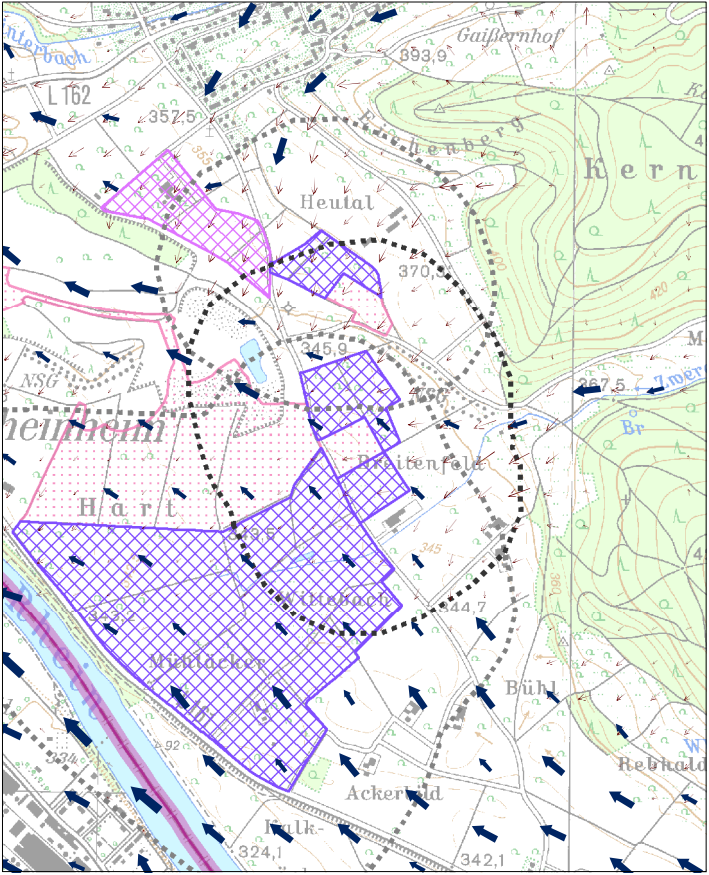
Schutzgut Landschaft

- Sichtschutzwald
- Grünzäsur (VRG), RP2000
- Landschaftsschutzgebiet

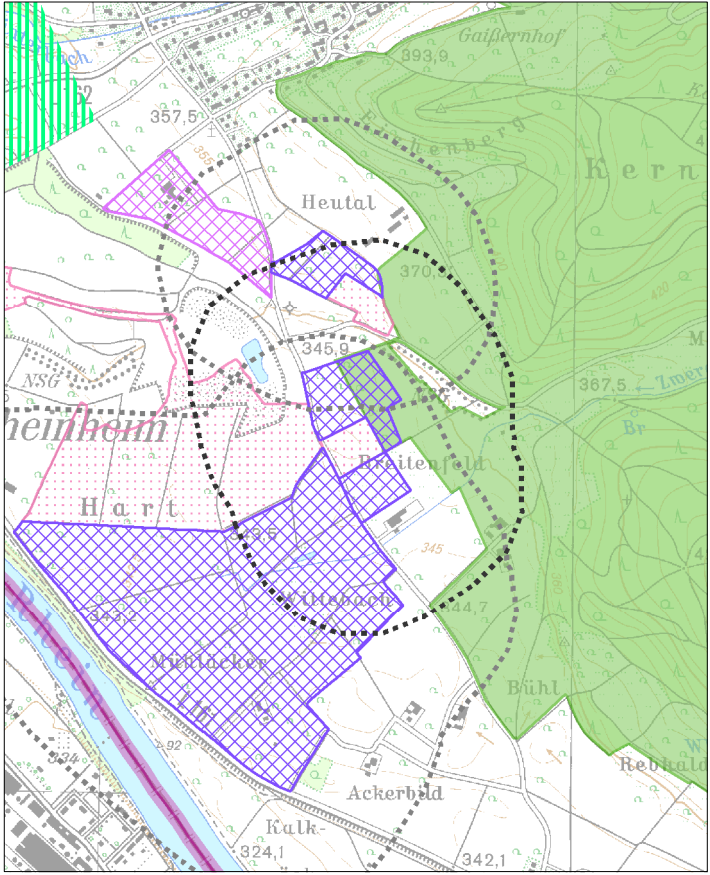
Schutzgut Wasser



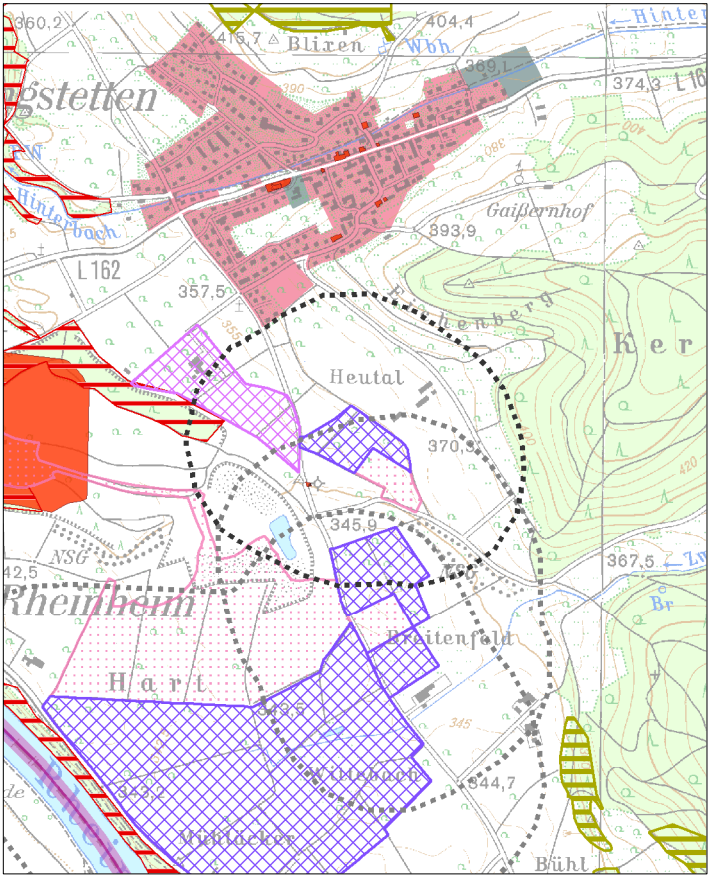
Schutzgut Klima und Luft



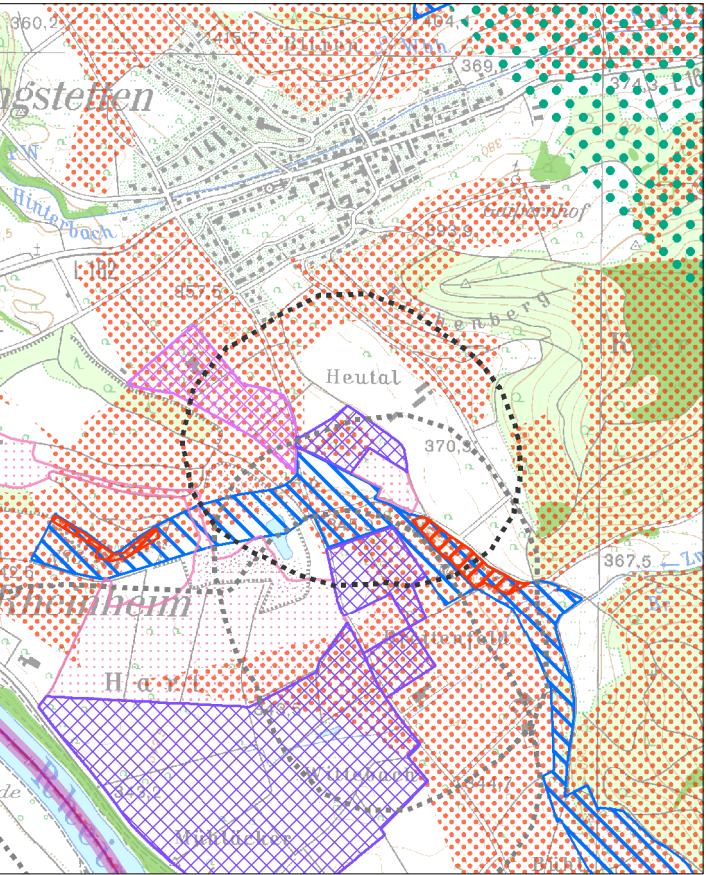
Schutzgut Landschaft



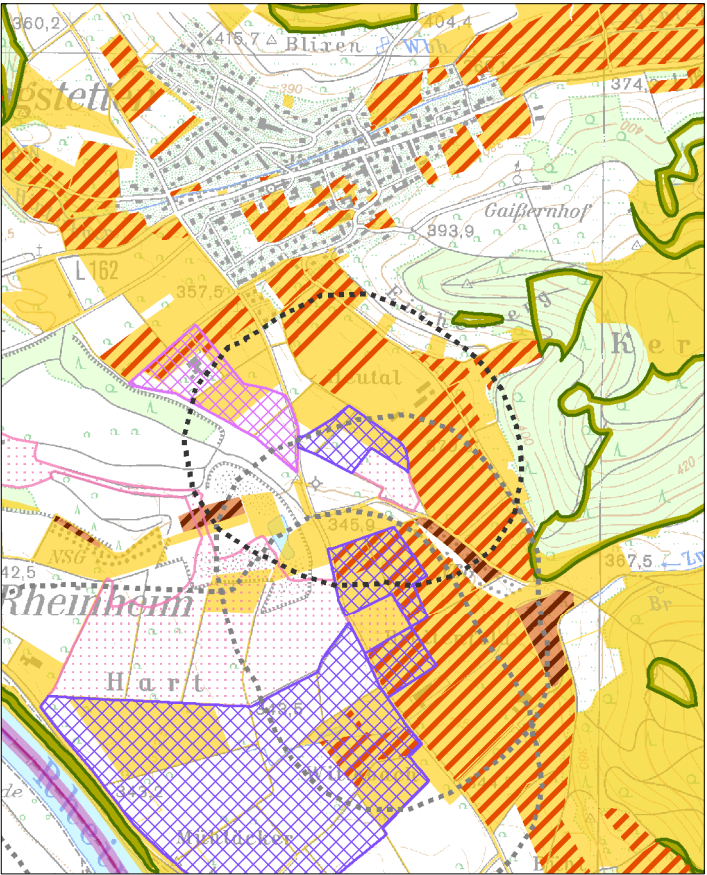
Schutzgut Mensch und menschliche Gesundheit / Schutzgut Kultur- und Sachgüter



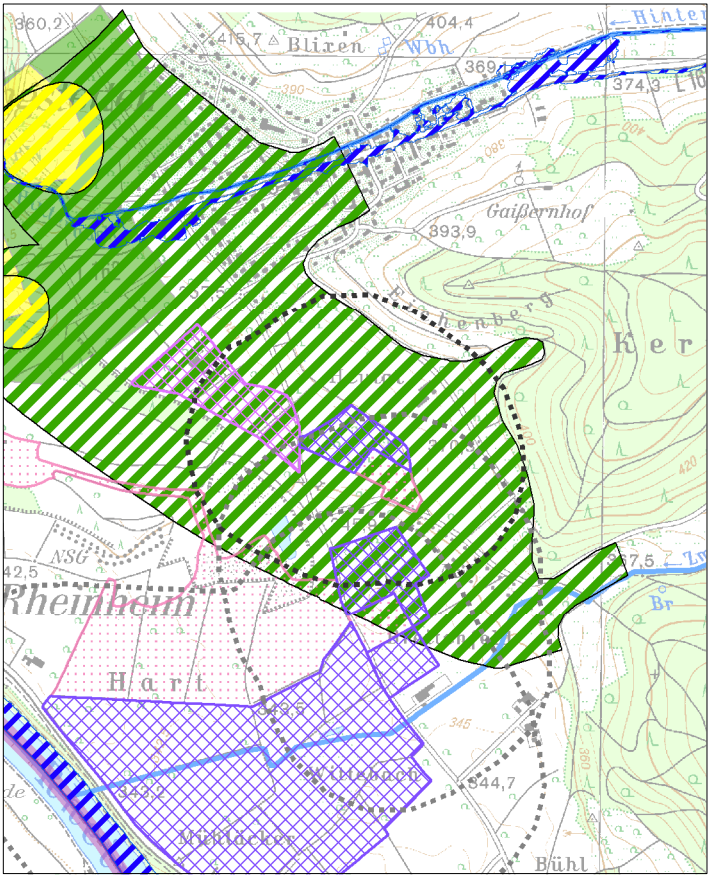
Schutzgut Pflanzen, Tiere und biologische Vielfalt



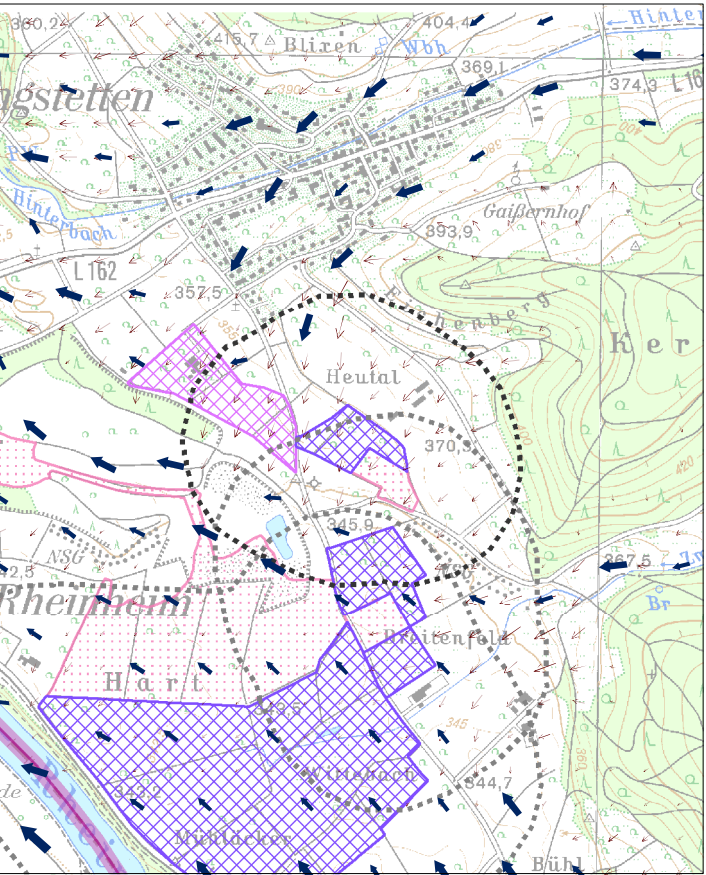
Schutzgut Boden



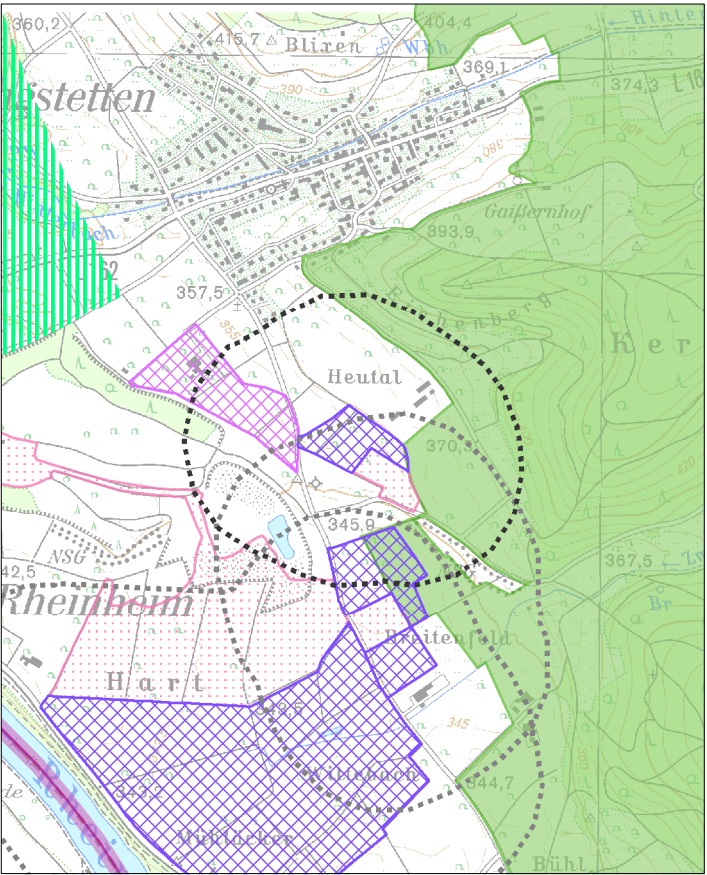
Schutzgut Wasser



Schutzgut Klima und Luft



Schutzgut Landschaft



Schutzgutbezogene Übersichtskarten

Legende

- Vorranggebiet für den Abbau oberflächennaher Rohstoffe (Abbaug Gebiet)
- Vorranggebiet zur Sicherung von Rohstoffen (Sicherungsgebiet)
- Abbau oberflächennaher Rohstoffe (genehmigt / in Abbau), (nachrichtlich)
- Wirkzone, 300 Meter zum Eingriffsraum
- Gemeindegrenze
- Staatsgrenze

Schutzgut Mensch und menschliche Gesundheit / Schutzgut Kultur- und Sachgüter

- Wohn- und Mischgebiet
- Gewerbegebiet
- Erholungswald
- Stufe 1a, 1b
- Stufe 2
- Kulturdenkmal
- Besonderes Kulturdenkmal (§ 12 DSchG)
- Einfaches Kulturdenkmal (§ 2 DSchG)
- Fernwanderweg
- Freileitung mit Stromleitungsmast

Schutzgut Pflanzen, Tiere und biologische Vielfalt

- Naturschutzgebiet
- flächenhaftes Naturdenkmal
- Natura 2000 (FFH-Gebiet, Vogelschutzgebiet)
- Biotopschutzwald
- Kernräume, Trittsteine und Verbundräume regionaler Biotopverbund
- Waldschutzgebiete
- Bannwald
- Schonwald
- Wildtierkorridor überregionaler und regionaler Bedeutung

Schutzgut Boden

- Bodenschutzwald
- Sonderstandort für natürliche Vegetation
- Moorboden
- Natürliche Bodenfruchtbarkeit
- sehr hoch
- hoch
- Bodenfunktionen, Gesamtbewertung
- sehr hoch
- hoch
- Geotop

Schutzgut Wasser

- HQ₁₀₀
- Überschwemmungsgebiet
- Wasserschutzwald
- Fließgewässer
- Wasserschutzgebiete
- Zone I, festgesetzt
- Zone II/IIB, festgesetzt
- Zone III/IIIA/IIIB, festgesetzt
- Zone I, fachtechnisch abgegrenzt
- Zone II/IIB, fachtechnisch abgegrenzt
- Zone III/IIIA/IIIB, fachtechnisch abgegrenzt

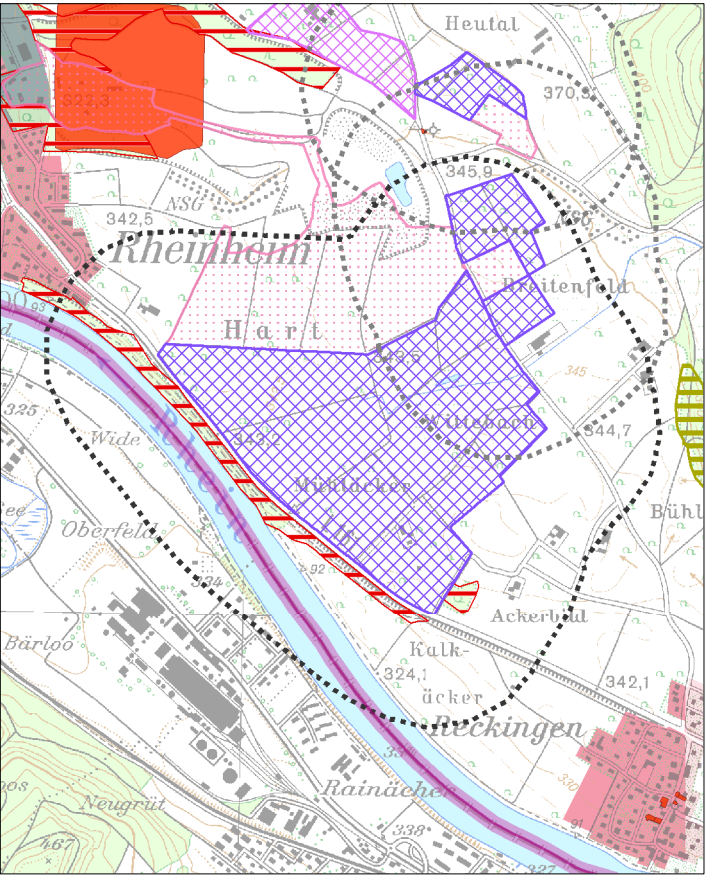
Schutzgut Klima und Luft

- Immissionsschutzwald
- Klimaschutzwald (Stufe 2)
- Luftaustausch
- Talabwinde
- Hangabwinde

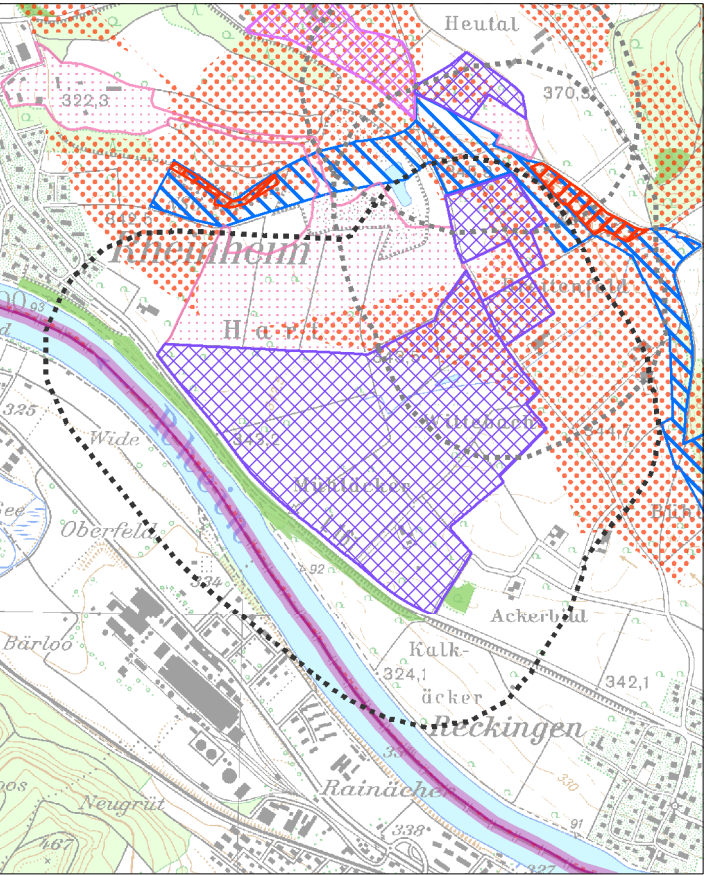
Schutzgut Landschaft

- Sichtschutzwald
- Grünzäsur (VRG), RP2000
- Landschaftsschutzgebiet

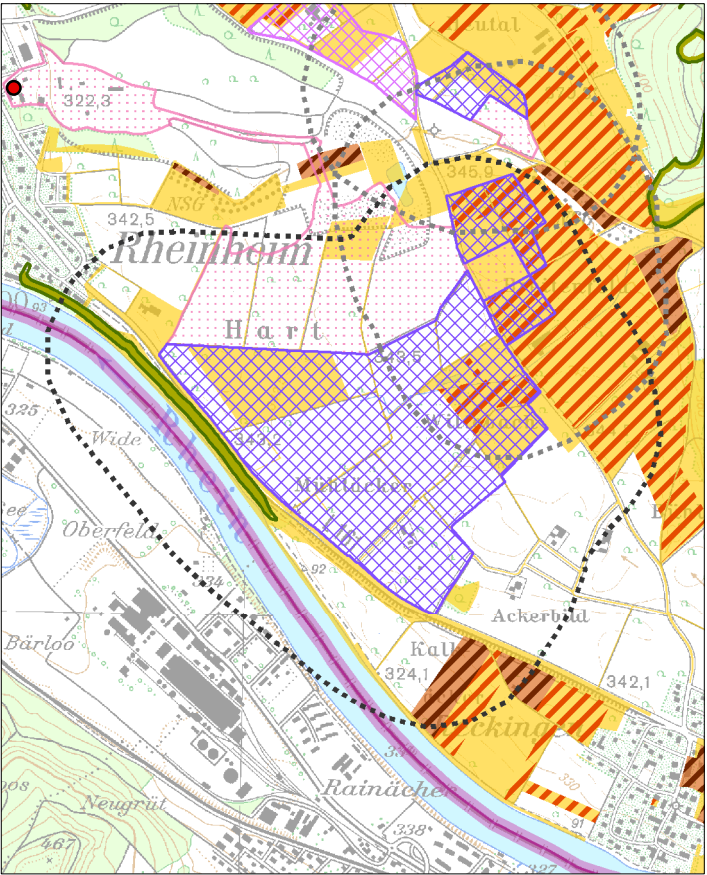
Schutzgut Mensch und menschliche Gesundheit / Schutzgut Kultur- und Sachgüter



Schutzgut Pflanzen, Tiere und biologische Vielfalt



Schutzgut Boden



Legende

- Vorranggebiet für den Abbau oberflächennaher Rohstoffe (Abbaug Gebiet)
- Vorranggebiet zur Sicherung von Rohstoffen (Sicherungsgebiet)
- Abbau oberflächennaher Rohstoffe (genehmigt / in Abbau), (nachrichtlich)
- Wirkzone, 300 Meter zum Eingriffsraum
- Gemeindegrenze
- Staatsgrenze

Schutzgut Mensch und menschliche Gesundheit / Schutzgut Kultur- und Sachgüter

- Wohn- und Mischgebiet
- Gewerbegebiet
- Erholungswald
 - Stufe 1a, 1b
 - Stufe 2
- Kulturdenkmal
 - Besonderes Kulturdenkmal (§ 12 DSchG)
 - Einfaches Kulturdenkmal (§ 2 DSchG)
- Fernwanderweg
- Freileitung mit Stromleitungsmast

Schutzgut Pflanzen, Tiere und biologische Vielfalt

- Naturschutzgebiet
- flächenhaftes Naturdenkmal
- Natura 2000 (FFH-Gebiet, Vogelschutzgebiet)
- Biotopschutzwald
- Kernräume, Trittsteine und Verbundräume regionaler Biotopverbund
- Waldschutzgebiete
 - Bannwald
 - Schonwald
- Wildtierkorridor überregionaler und regionaler Bedeutung

Schutzgut Boden

- Bodenschutzwald
- Sonderstandort für natürliche Vegetation
- Moorboden
- Natürliche Bodenfruchtbarkeit
 - sehr hoch
 - hoch
- Bodenfunktionen, Gesamtbewertung
 - sehr hoch
 - hoch
- Geotop

Schutzgut Wasser

- HQ₁₀₀
- Überschwemmungsgebiet
- Wasserschutzwald
- Fließgewässer
- Wasserschutzgebiete
 - Zone I, festgesetzt
 - Zone II/IIB, festgesetzt
 - Zone III/IIIA/IIIB, festgesetzt
 - Zone I, fachtechnisch abgegrenzt
 - Zone II/IIB, fachtechnisch abgegrenzt
 - Zone III/IIIA/IIIB, fachtechnisch abgegrenzt

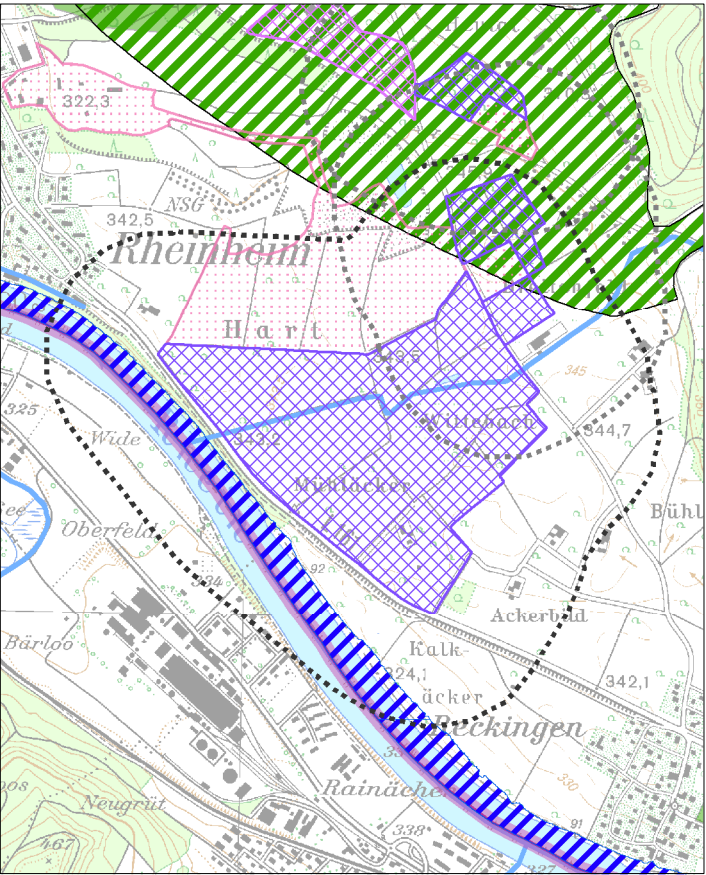
Schutzgut Klima und Luft

- Immissionsschutzwald
- Klimaschutzwald (Stufe 2)
- Luftaustausch
 - Talabwinde
 - Hangabwinde

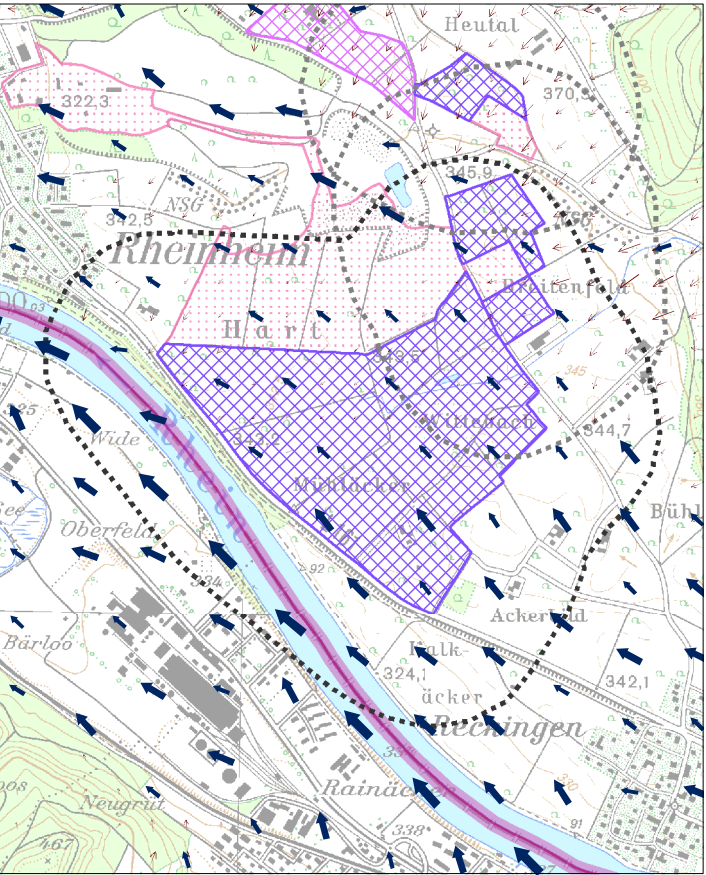
Schutzgut Landschaft

- Sichtschutzwald
- Grünzäsur (VRG), RP2000
- Landschaftsschutzgebiet

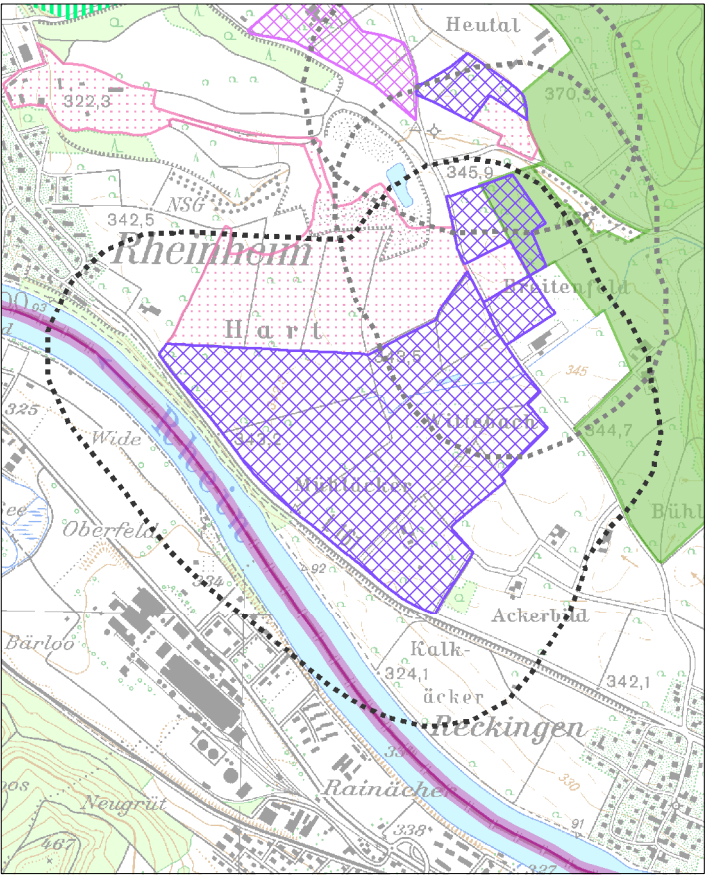
Schutzgut Wasser



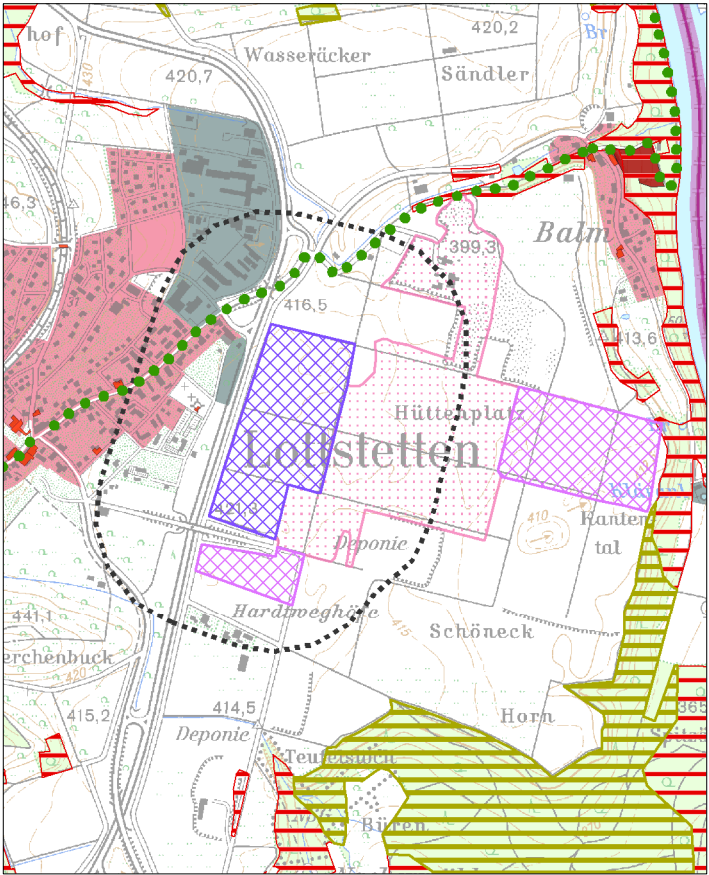
Schutzgut Klima und Luft



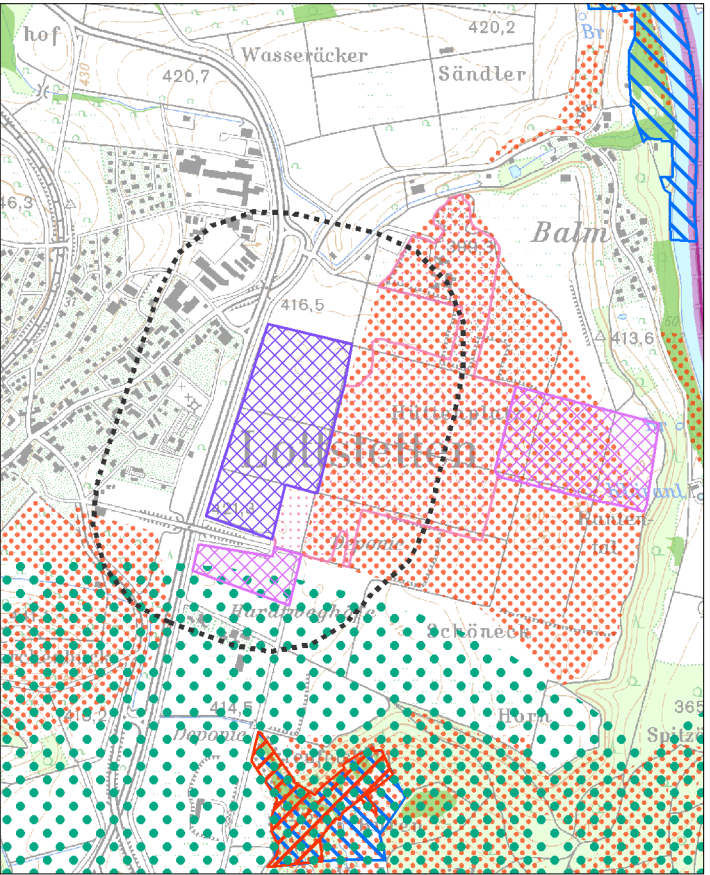
Schutzgut Landschaft



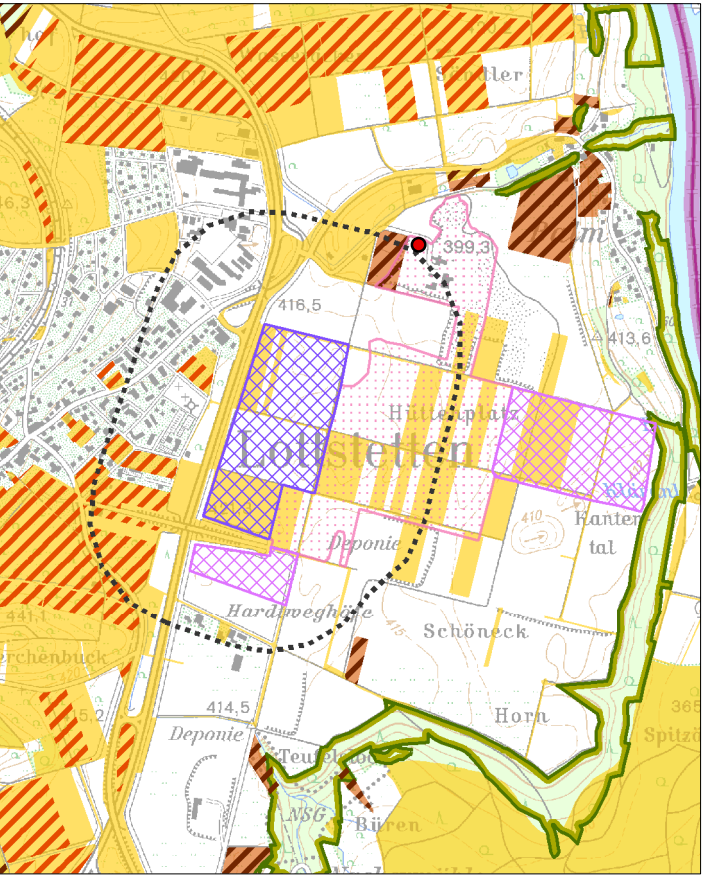
Schutzgut Mensch und menschliche Gesundheit / Schutzgut Kultur- und Sachgüter



Schutzgut Pflanzen, Tiere und biologische Vielfalt



Schutzgut Boden



Schutzgutbezogene Übersichtskarten

Legende

- Vorranggebiet für den Abbau oberflächennaher Rohstoffe (Abbaug Gebiet)
- Vorranggebiet zur Sicherung von Rohstoffen (Sicherungsgebiet)
- Abbau oberflächennaher Rohstoffe (genehmigt / in Abbau), (nachrichtlich)
- Wirkzone, 300 Meter zum Eingriffsraum
- Gemeindegrenze
- Staatsgrenze

Schutzgut Mensch und menschliche Gesundheit / Schutzgut Kultur- und Sachgüter

- Wohn- und Mischgebiet
- Gewerbegebiet
- Erholungswald
- Stufe 1a, 1b
- Stufe 2
- Kulturdenkmal
- Besonderes Kulturdenkmal (§ 12 DSchG)
- Einfaches Kulturdenkmal (§ 2 DSchG)
- Fernwanderweg
- Freileitung mit Stromleitungsmast

Schutzgut Pflanzen, Tiere und biologische Vielfalt

- Naturschutzgebiet
- flächenhaftes Naturdenkmal
- Natura 2000 (FFH-Gebiet, Vogelschutzgebiet)
- Biotopschutzwald
- Kernräume, Trittsteine und Verbundräume regionaler Biotopverbund
- Waldschutzgebiete
- Bannwald
- Schonwald
- Wildtierkorridor überregionaler und regionaler Bedeutung

Schutzgut Boden

- Bodenschutzwald
- Sonderstandort für natürliche Vegetation
- Moorboden
- Natürliche Bodenfruchtbarkeit
- sehr hoch
- hoch
- Bodenfunktionen, Gesamtbewertung
- sehr hoch
- hoch
- Geotop

Schutzgut Wasser

- HQ₁₀₀
- Überschwemmungsgebiet
- Wasserschutzwald
- Fließgewässer
- Wasserschutzgebiete
- Zone I, festgesetzt
- Zone II/IIB, festgesetzt
- Zone III/IIIA/IIIB, festgesetzt
- Zone I, fachtechnisch abgegrenzt
- Zone II/IIB, fachtechnisch abgegrenzt
- Zone III/IIIA/IIIB, fachtechnisch abgegrenzt

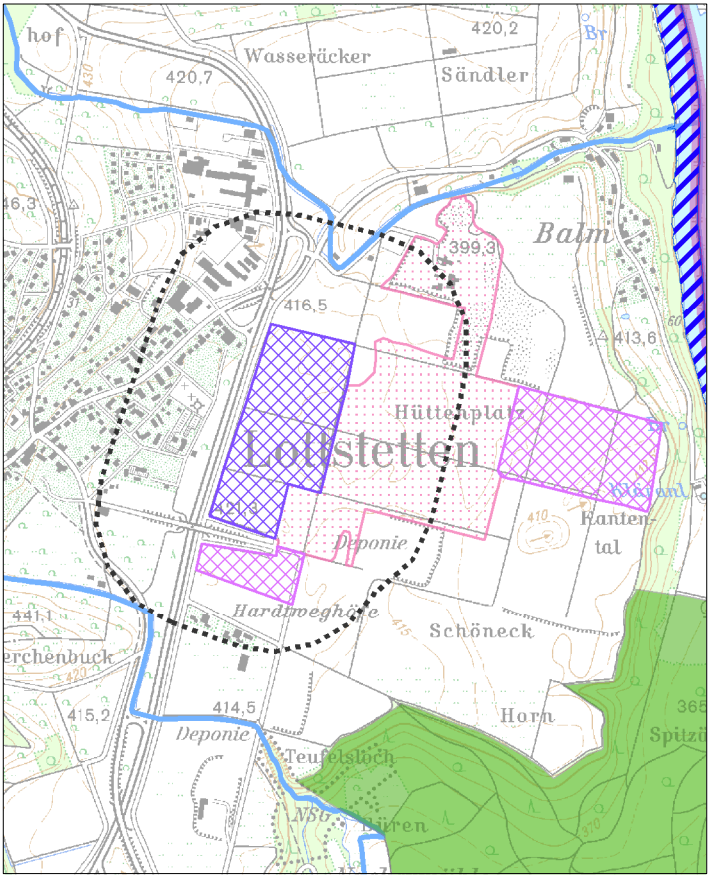
Schutzgut Klima und Luft

- Immissionsschutzwald
- Klimaschutzwald (Stufe 2)
- Luftaustausch
- Talabwinde
- Hangabwinde

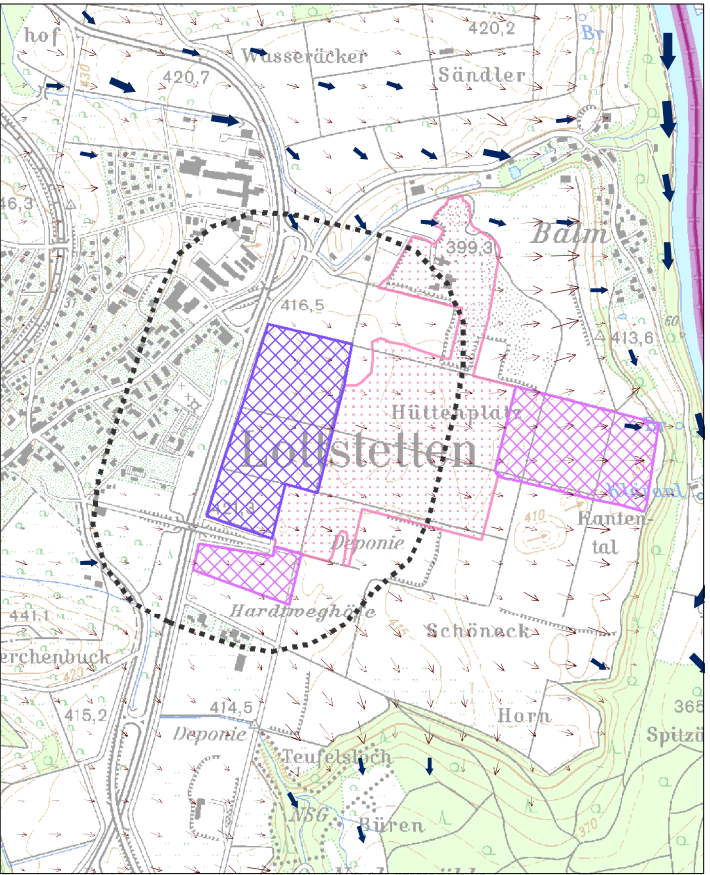
Schutzgut Landschaft

- Sichtschutzwald
- Grünzäsur (VRG), RP2000
- Landschaftsschutzgebiet

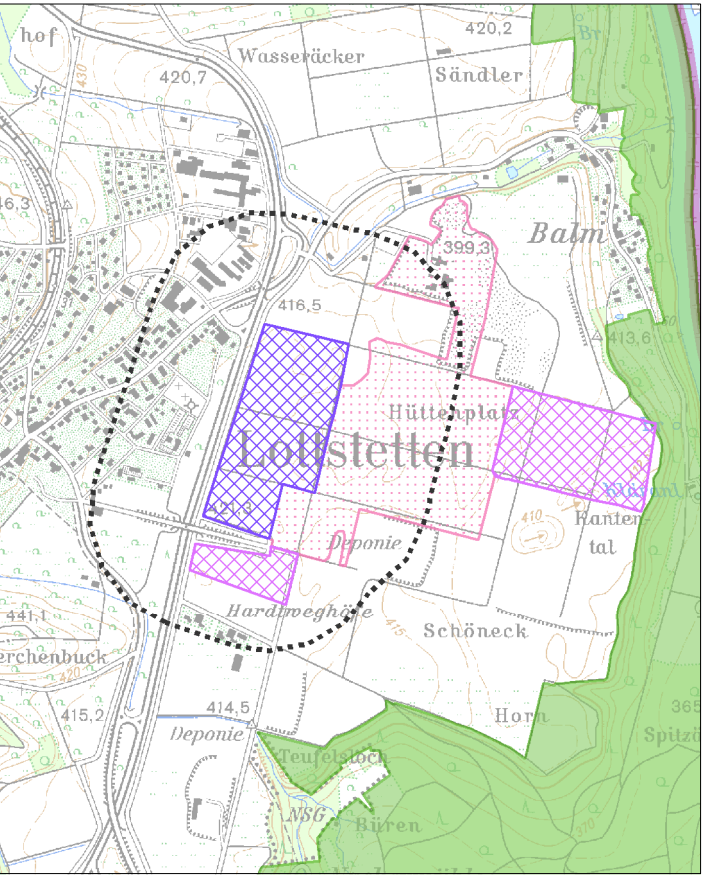
Schutzgut Wasser



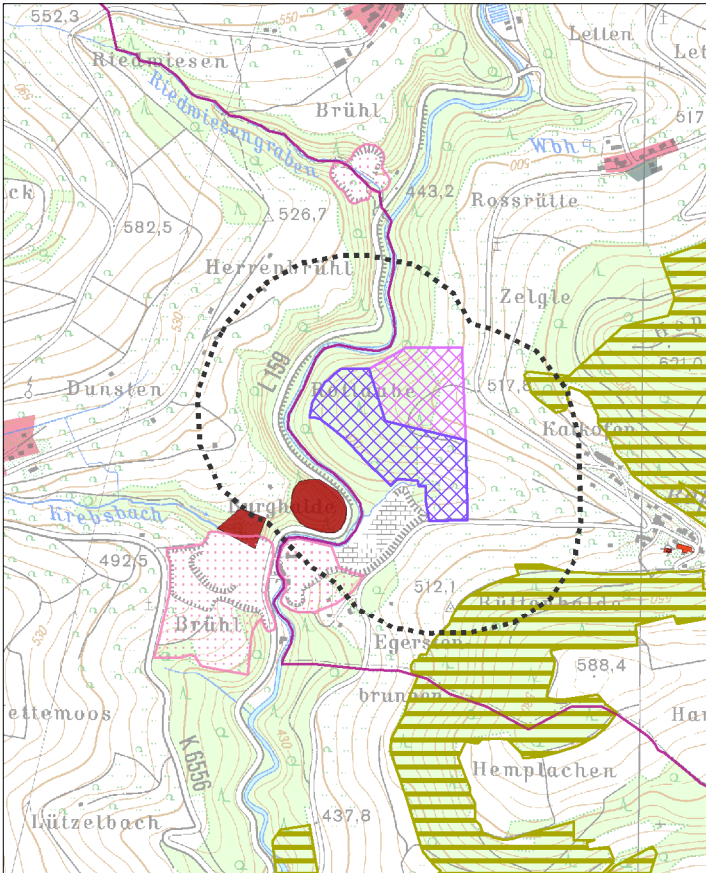
Schutzgut Klima und Luft



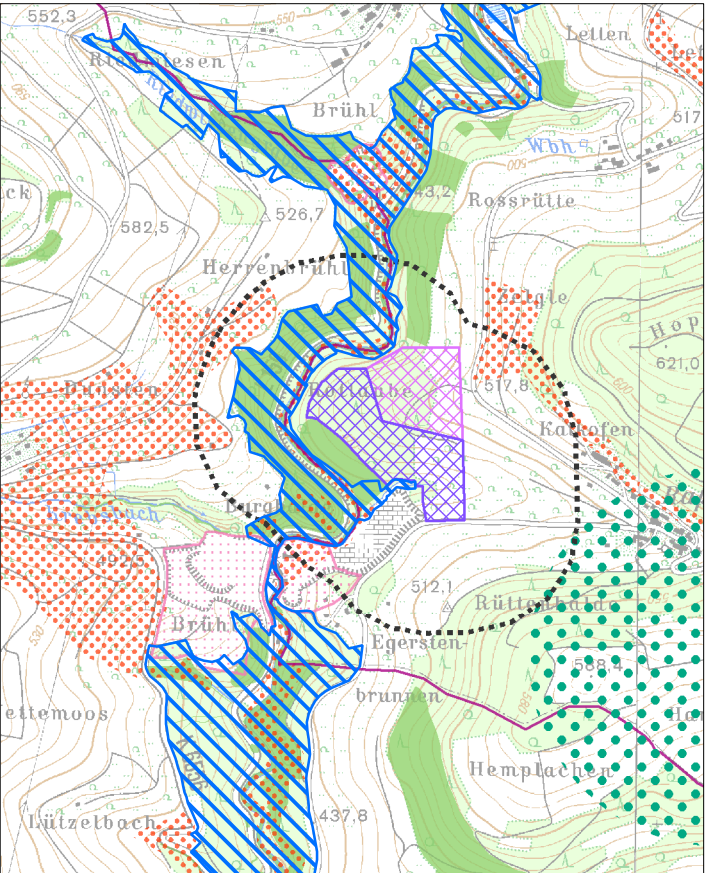
Schutzgut Landschaft



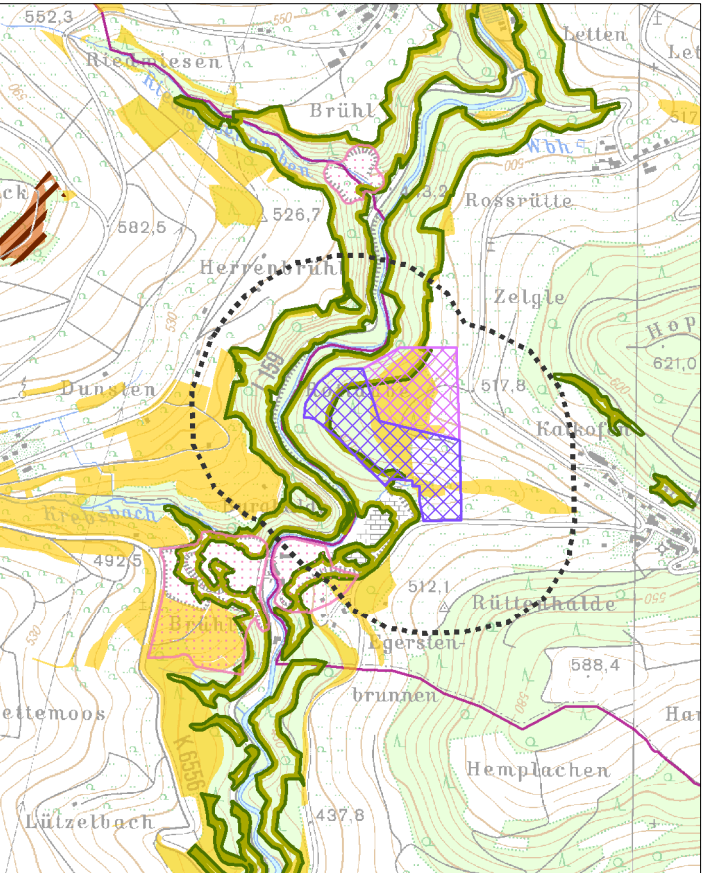
Schutzgut Mensch und menschliche Gesundheit / Schutzgut Kultur- und Sachgüter



Schutzgut Pflanzen, Tiere und biologische Vielfalt



Schutzgut Boden



Legende

- Vorranggebiet für den Abbau oberflächennaher Rohstoffe (Abbaug Gebiet)
- Vorranggebiet zur Sicherung von Rohstoffen (Sicherungsgebiet)
- Abbau oberflächennaher Rohstoffe (genehmigt / in Abbau), (nachrichtlich)
- Wirkzone, 300 Meter zum Eingriffsraum
- Gemeindegrenze
- Staatsgrenze

Schutzgut Mensch und menschliche Gesundheit / Schutzgut Kultur- und Sachgüter

- Wohn- und Mischgebiet
- Gewerbegebiet
- Erholungswald
- Stufe 1a, 1b
- Stufe 2
- Kulturdenkmal
- Besonderes Kulturdenkmal (§ 12 DSchG)
- Einfaches Kulturdenkmal (§ 2 DSchG)
- Fernwanderweg
- Freileitung mit Stromleitungsmast

Schutzgut Pflanzen, Tiere und biologische Vielfalt

- Naturschutzgebiet
- flächenhaftes Naturdenkmal
- Natura 2000 (FFH-Gebiet, Vogelschutzgebiet)
- Biotopschutzwald
- Kernräume, Trittsteine und Verbundräume regionaler Biotopverbund
- Waldschutzgebiete
- Bannwald
- Schonwald
- Wildtierkorridor überregionaler und regionaler Bedeutung

Schutzgut Boden

- Bodenschutzwald
- Sonderstandort für natürliche Vegetation
- Moorboden
- Natürliche Bodenfruchtbarkeit
- sehr hoch
- hoch
- Bodenfunktionen, Gesamtbewertung
- sehr hoch
- hoch
- Geotop

Schutzgut Wasser

- HQ₁₀₀
- Überschwemmungsgebiet
- Wasserschutzwald
- Fließgewässer
- Wasserschutzgebiete
- Zone I, festgesetzt
- Zone II/IIB, festgesetzt
- Zone III/IIIA/IIIB, festgesetzt
- Zone I, fachtechnisch abgegrenzt
- Zone II/IIB, fachtechnisch abgegrenzt
- Zone III/IIIA/IIIB, fachtechnisch abgegrenzt

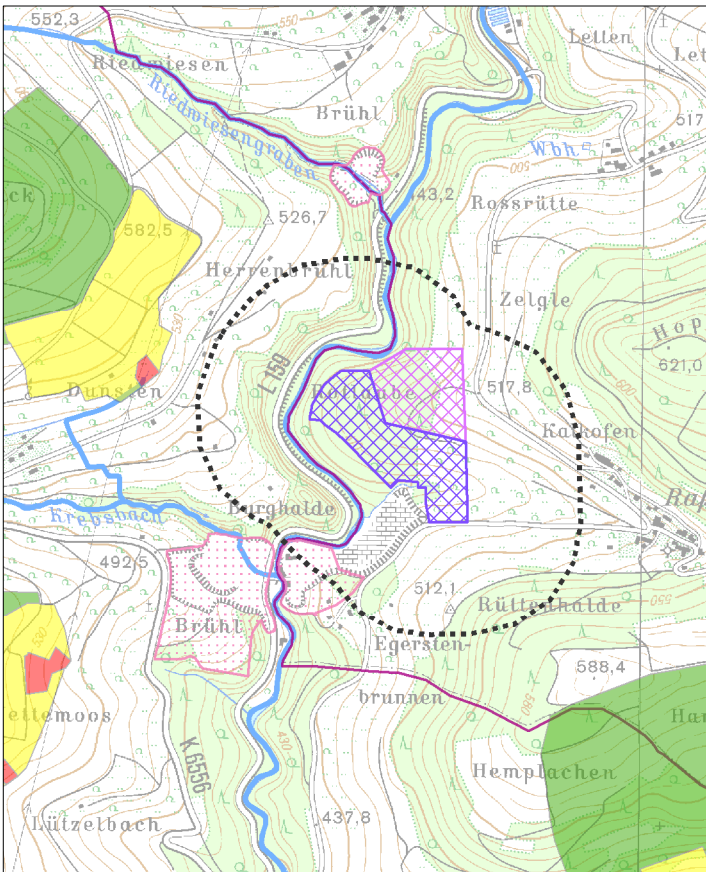
Schutzgut Klima und Luft

- Immissionsschutzwald
- Klimaschutzwald (Stufe 2)
- Luftaustausch
- Talabwinde
- Hangabwinde

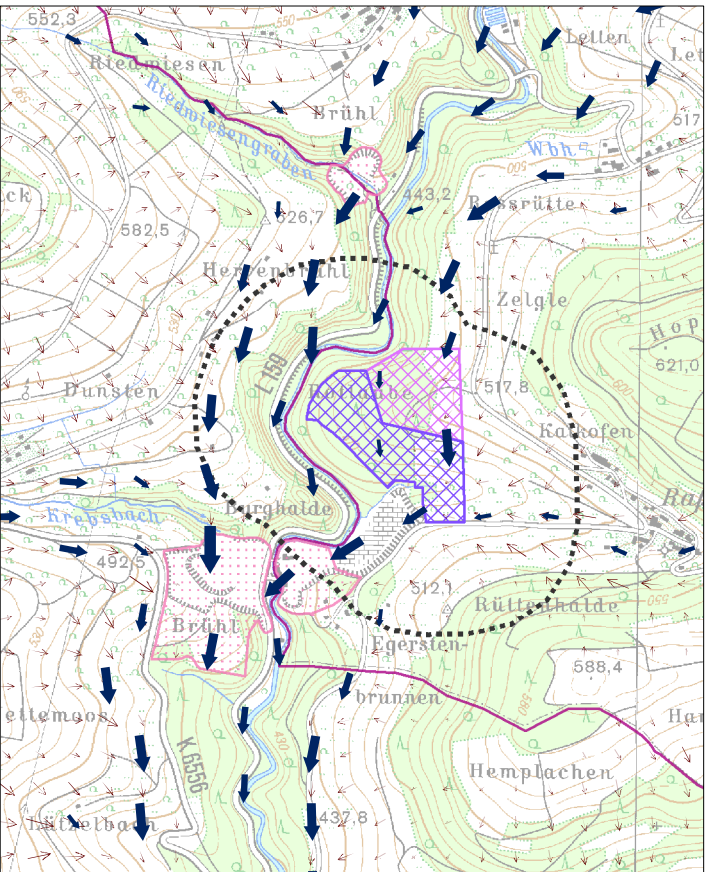
Schutzgut Landschaft

- Sichtschutzwald
- Grünzäsur (VRG), RP2000
- Landschaftsschutzgebiet

Schutzgut Wasser



Schutzgut Klima und Luft



Schutzgut Landschaft

